

# Тур по Горному Алтаю «Большая прогулка»

Выполнил: Губайдуллин В.Ю



# Содержание

- Карта
- Телецкое озеро – жемчужина Алтая
- О туре
- 1 день
- 2 день
- 3 день
- 4 день
- 5 день
- 6 день
- 7 день
- 8 день
- 9 день
- 10 день
- Требования, снаряжение.
- Прайс-лист
- Используемая литература

# Карта

□ Карта. Маршрут.



# Телецкое озеро – жемчужина Алтая.



# О туре

- Тур "Большая прогулка", безусловно, является одним из самых интересных и красивых туров по Горному Алтаю. Это увлекательное и яркое путешествие будет для Вас полным разнообразных впечатлений. За относительно небольшой промежуток времени Вы сможете максимально полно познакомиться с Алтаем и в полной мере восхититься его великолепием и непревзойденной красотой!
- Древние курганы, стелы и наскальные рисунки, горные реки и шумные водопады, озера и ледники, тайга и высокогорные степи, крутые перевалы и альпийские луга, пещеры со сталактитами и сталагмитами и, конечно же Телецкое озеро! У Вас есть уникальная возможность увидеть все это собственными глазами!
- Но для того, чтобы увидеть самые красивые места нужно приложить не мало усилий: отсутствие дорог, разливы рек, капризы природы - это малая часть преград, стоящих на пути путешественников. Успешно преодолеть всё это Вам помогут опытные инструктор и водитель, а также надёжный комфортабельный внедорожник.
- Тур не требует особенной физической подготовки и навыков от участников, что позволяет участвовать в туре людям самых разных возрастов. Тур "Большая прогулка" является кольцевым, поэтому Вы практически не будете находиться 2 раза в одном и том же месте, как это бывает в большинстве других туров.
- Вы хотите раскрыть для себя Горный Алтай по максимуму? Тогда тур "Большая прогулка" - для Вас!

# День 1

- г. Барнаул - г. Бийск - с. Солонешное - Чёрный-Ануй.) всего 360км.
- Вечером посещение пещеры Музейная. Пещера "Музейная" Невероятно живописная пещера, часто посещаемая экскурсантами. Находится на правом склоне долины среднего течения реки Каракол. Относительная глубина пещеры 33 м, длина 850 м. Это типичная "дикая" пещера для спелеологов-профессионалов, но ее посещение доступно всем желающим окунуться в подземный мир, где в абсолютной темноте природа создает удивительные строения сталактитов и сталагмитов, а полную тишину лишь изредка нарушает писк летучих мышей. В свое время в пещере были найдены кости человека и некоторых животных. Продолжительность экскурсии - 4 часа.

# Село

## Солонешное – Чёрный Ануй



# Пещера музейная





# День 2

- Посещение Денисовой пещеры и водопадов на реке Шинок.
- Сегодня Вам предстоит посетить уникальный памятник археологии мирового значения - Денисову пещеру, а также каскад водопадов на реке Шинок. Денисова пещера находится на высоте 600 метров над уровнем моря - единственный памятник Алтая, содержащий многометровые толщи культурных отложений, своеобразный "соленый пирог", включающий более 20 культурных слоев и представляющий таким образом разные эпохи развития человечества.
- Путешествие к водопадам на реке Шинок начинается у комплекса Денисовой пещеры. Сложность маршрута состоит в том, что тропа к нему многократно пересекает реку Шинок (16 переходов вброд). Поражают не только водопады, устремляющие свои воды вниз, но и окружающий пейзаж, своеобразное сочетание дикой природы Алтайских гор и сибирской тайги. По дороге к водопадам вам представится возможность собрать обширную коллекцию окаменелостей моллюсков и губок прошлых эпох. В окрестностях водопадов широко представлена алтайская флора. Продолжительность экскурсии 5 часов.


# День3

- Переезд от Черного Ануя до р. М. Яломан - 253 км.
- Сразу за Черным Ануем межгорная котловина, за ней начинается Канская степь. Дорога проходит через небольшие села Усть-Мута и Келей. За Келеем раскинулся лиственнично-парковый лес. Перевал Келейский - перевал Ябоганский - село Онгудай - перевал Чике-таман - река Катунь - устье реки м. Яломан. Баня.

# День 4

- Переезд река М. Яломан - река Чуя - каменные бабы - урочище Калбак-Таш - Ак-Тру
- На правом берегу реки Чуи, между селами Иня и Иодро, на скалах вдоль дороги практически непрерывно на протяжении 10 км встречаются древние наскальные рисунки-петроглифы. Место это получило название урочища Калбак-Таш. Буквальный перевод с алтайского - «плоский, расширенный, висячий камень, гора».
- Переезд в ущелье Ак-Тру. 200 км. Эта часть Чуйского тракта проходит по красивейшей долине реки Чуя. Меняются картины: река, бегущая в ущелье; скалы самых фантастических цветов, отдельные из них, например, Белый бом, имеют свою историю; Курайская степь, наполненная ароматом трав. По пути - осмотр наскальных рисунков, древних каменных изваяний, названных "Каменными бабами". Живописные места - прекрасная возможность для фото и видео съемок.


# Черная Ануя



# День 5

- Пешеходная экскурсия на ледник Малый Ак-тру.
- В горно-ледниковом бассейне Актру залегает пять ледников. Прямо из долины хорошо виден язык ледника Малый Актру, кончающегося довольно низко, на высоте 2215 м.

# Пешеходная экскурсия наледник Малый Ак-тру



# День 6

- Переезд на реку Чулышман 200 км.
- День, богатый впечатлениями: сначала спуск с Ак-Тру, далее дорога (она займет около часа) проходит по долине реки Чибитки. Недалеко от поселка Акташ находится красивое ущелье и каскад небольших водопадов. На 8-м километре дорогу с двух сторон сжимают огромные скалы розоватого оттенка, в которых пробита лента дороги. Эти скалы называют Красными Воротами. С больших каменных валунов за Красными Воротами открывается вид на расположенный ниже каскад горной речки. Недалеко от Акташа, через 4 км от Красных Ворот, слева от дороги, в долине реки Чибитки, между Айгулакским и Курайским хребтами покажется озеро Чай-бекколь. В переводе означает "вытянутое в длину озеро". Местные жители называют озеро Мертвым из-за того, что в нем нет и никогда не было рыбы. На него, как правило, не садятся водоплавающие птицы.

# Переезд на реку Чулышман






# День 7

- Пешая экскурсия к водопаду на реке Чульча. Переезд в приют Кырсай - южной оконечности Телецкого озера. 45 км
- В этот день Вам предстоит переплыть Чулышман на лодке и совершить пешую экскурсию на Чульчинский водопад. Это крупнейший водопад Алтая, представляющий грандиозное зрелище, общая высота падения - 160 м. Продолжительность экскурсии 9 часов.
- Примерно в 1,5 км ниже впадения реки Чульчи на правом берегу Чулышмана начинается урочище Аккурум, где находятся каменные грибы - любопытные формы рельефа. Смотрятся они грациозно и очень необычно. Осмотреть их можно в бинокль.

# Пешая экскурсия к водопаду на реке Чульча




# День 8

- Путешествие по Телецкому озеру на северный берег к истоку реки Бия с посещением экскурсионных объектов.
- Свое название Телецкое озеро получило от имени алтайского племени телесов, издавна живших на его берегах. Однако существует еще одно распространенное его название - Алтын-Кель - "Золотое озеро", пришедшее из алтайской легенды.

# День 9

- Путешествие по Телецкому озеру на северный берег к истоку реки Бия с посещением экскурсионных объектов. Туристический кемпинг «ИСТОК». Баня.
-

# Телецкое Озеро



# День 10

- Посещение художественного салона местных умельцев и художников. Отъезд в Барнаул 16-00 (430 км, время в пути 6-7 часов) Ориентировочное время прибытия в Барнаул 23.00



# Требование, снаряжение.

## □ Требования:

- Маршрут проходит по всем типам ландшафтов, представленных природой Горного Алтая. Перепад высот от **600** до **2800** метров над ур. моря. Маршруты проходят по малонаселенным и ненаселенным территориям, полностью лишенных благ цивилизации. Турист должен быть готов к путешествию и не бояться походных условий и невзгод погоды.
- Маршрут не требует специальной подготовки. Рекомендуется предварительная консультация у врача, поскольку путешествие проходит по высокогорной местности. Туристам желательно иметь прививку от клещевого энцефалита.
- Требуются некоторая выносливость и коммуникабельность, важно в нестандартных ситуациях прислушиваться к мнению опытных гидов. Помощь при ежедневных бивачных работах приветствуется (заготовка дров, разведение костра, установка палаток). Каждый участник обязан соблюдать технику безопасности и выполнять указания инструктора.

## □ Снаряжение:

- Личное: Тёплая куртка, ветро - водонепроницаемый костюм с капюшоном, тёплые вещи, специальная (трекинговая, горная) обувь, кроссовки, тапочки или сланцы, перчатки, вязаная шапочка, фонарик со сменными батарейками, защиту от дождя, наличие личного спального мешка и коврика приветствуется, предметы личной гигиены, солнцезащитные очки, купальник, специфические лекарства (полный перечень смотрите в «Памятке туристу»). Также не забудьте взять с собой фотоаппарат или видеокамеру, ведь увиденное здесь стоит того, чтобы запечатлеть на память.
- Фирма обеспечивает: проживание в **2-х** местных палатках, тент, костровые и кухонные принадлежности, групповую аптечку. Спальник, коврик, посуду, кемпинговую мебель, специальное туристическое снаряжение.
- Питание: на протяжении всего маршрута трехразовое за исключением последнего (завтрак, обед) дней. Организацией питанием занимается повар фирмы при посильном участии группы. Приготовление пищи осуществляется на костре. На активной части меню походное: консервированные продукты, крупы, макаронные изделия, чай, кофе, масло, кондитерские изделия и др. Во время активной части и во время радиальных выходов, возможна замена горячего обеда на "сухой паек".
- В стоимость включено: транспортное обслуживание по программе, встреча в аэропорту, на ж/д вокзале в день заезда на маршрут, питание, прокат снаряжения, услуги сопровождающего персонала, баня на активной части маршрута, страховка.
- Возможные дополнительные расходы: питание на остановочных павильонах во время автомобильной части; спиртные напитки; любые услуги, предлагаемые сторонними лицами; услуги переводчика, бронирование мест проживания вне программы

# Прайс-лист

- Стоимость на **1** чел:
- **21800** рублей\*
  
- (\* Стандартная стоимость **1** путевки на тур "Большая прогулка" составляет **26900** рублей.
- В настоящий момент проводится акция, во время проведения которой стоимость **1** путевки составляет **21800** рублей
- Дата окончания акции пока не определена.)
- Направление:
- Барнаул - река Катунь - озеро Телецкое - Барнаул
- Барнаул - озеро Телецкое - река Катунь - Барнаул
- Продолжительность:
- **10** дней
- **10** дней
- Даты заездов на **2018** год:
- **xx.xx.xx** - мест достаточно
- **xx.xx.xx** - мест мало
- **xx.xx.xx** - мест нет
- с **27/06/2018** по **06/07/2018**
- с **18/07/2018** по **27/07/2018**
- с **08/08/2018** по **17/08/2018**
- с **04/07/2018** по **13/07/2018**
- с **25/07/2018** по **03/08/2018**
- с **15/08/2018** по **24/08/2018**
- Протяженность:
- **1200** км (авто) + **80** км (катер) + **50** км (пешеходные экскурсии)
- Группа:
- Размер группы: до **6** человек
- Основные природные объекты на маршруте:
- Пещера "Музейная", каскад водопадов на реке Шинок, ледники Малый и Большой Актру, Пазырыкские курганы, Чульчинский водопад, озеро Телецкое и многое другое!
- Примечания:
- - дети с родителями допускаются с **12** лет, самостоятельно - с **18** лет
- - температура воздуха в горах меняется от **0** до **+ 30** градусов
- Дневники и отзывы:
- Увлекательный дневник тура "Большая прогулка" с большим количеством фотографий, Вы можете найти в разделе "Дневники, статьи", также большое количество фотографий из тура Вы можете найти в фотоальбоме



# Используемая литература

- <http://www.altaitravel.ru/>
- <http://www.altaitravel.ru/tours/tour01.htm>
- <http://www.telezkoe.ru/photo.php>

