

Финляндия





Финля́ндия — государство на севере Европы.

Член Северного совета, Европейского союза и Шенгенского соглашения.

Официальные языки:

финский, шведский

Столица: Хельсинки

Форма правления:

парламентско-президентская республика

Валюта: Евро

ЭГП

Финляндия расположена на севере Европы, значительная часть её территории находится за Северным полярным кругом (25 %). На суше граничит со Швецией (граница составляет 586 км), Норвегией (граница составляет 716 км) и Россией (граница составляет 1265 км), морская граница с Эстонией проходит по Финскому заливу, со Швецией — по некоторым местам Ботнического залива Балтийского моря.



Климат

Климат умеренный, переходный от морского к континентальному, а на севере континентальный. Несмотря на северное положение, Финляндия испытывает отепляющее воздействие Атлантики. Зимы умеренно холодные. Осадки выпадают на протяжении всего года. Средняя температура февраля на юге Финляндии $-6\text{ }^{\circ}\text{C}$, в Лапландии $-14\text{ }^{\circ}\text{C}$. В июле соответственно $+17$ на юге и до $+14$ на севере.



Внутренние воды

В Финляндии, которую часто называют «страной тысяч озёр», насчитывается около 190 000 озёр, занимающих 9 % её площади. Самое обширное озеро страны — Сайма, расположенное на юго-востоке страны. Севернее Озёрного плато находится крупное озеро Оулуярви, а на севере провинции Лаппи — большое озеро Инариярви. Количество рек в Финляндии доходит до 2 000. Они изобилуют порогами и водопадами.



Население

Население на 31 января 2015 года составляло 5 475 450 человек. С вхождением Финляндии в Евросоюз, в столичном регионе вырос процент бездомных из числа приезжающих из Румынии и Эстонии.

Самые крупные национальные меньшинства в Финляндии — карелы, финские шведы, цыгане, финские евреи, финские татары и саамы. Русскоязычных жителей в Финляндии насчитывается около 62,5 тысячи человек



Экономика

Финляндия относится к числу малых высокоразвитых индустриальных стран. Её доля в мировом производстве невелика — 0,4 %, в мировой торговле — 0,8 %. Валовой внутренний продукт Финляндии в 2002 году составил 140,5 млрд евро.

Преимущества: промышленность, ориентированная на экспорт и качество. Первое место в мире по производству бумаги. Финские сталелитейные предприятия (Outokumpu, FNsteel и др) — одни из ведущих производителей нержавеющей стали в мире. Одной из составляющих экономики Финляндии является туризм. Большей частью развит зимний туризм.




Photo: Finnish Forest Industries Federation

Photo: Finnish Forest Industries Federation



Сеть автомобильных и железных дорог на карте Финляндии

Транспорт


Пассажирские перевозки в Финляндию осуществляются всеми основными видами транспорта — автомобильным, железнодорожным, авиационным и морским.

С Россией Финляндию связывают два поезда, «Лев Толстой» (Хельсинки-Москва) и Allegro (Хельсинки-Санкт-Петербург).



Образование

Согласно исследованиям, проведённым в 2013 году ОЭСР, взрослые финны стали вторыми в мире по уровню знаний, в частности, это касается чтения и арифметики, а также умения пользования компьютером при решении различных задач. Общеобразовательная школа предполагает девять лет обучения. В школе бесплатно выдают учебники и все канцелярские принадлежности и обучают финскому языку, математике, природоведению, домоводству. Библиотечные полки стоят в коридоре, и доступ к ним свободный. Высшее образование, как и начальное, полностью бесплатно для граждан страны, для иностранцев из стран ЕС и Европейской экономической зоны, а также студентов по обмену.



Сенатская площадь

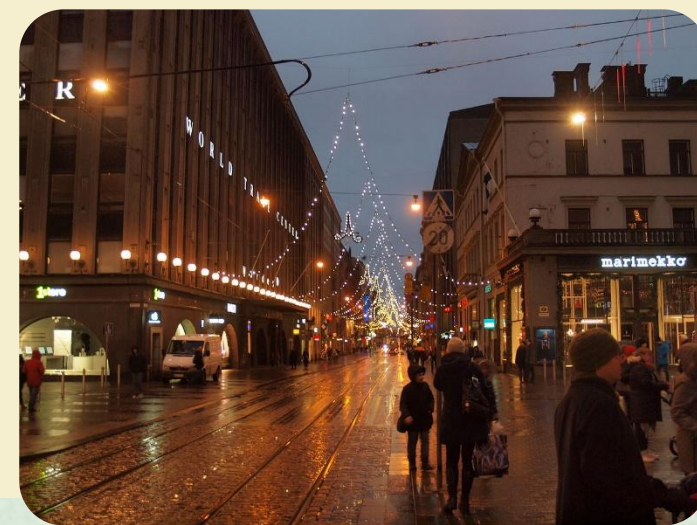
В центре главной площади Хельсинки стоит памятник Александру II, который даровал финнам автономию. На Сенатской площади (Senaatintori) возвышаются главные здания столицы – Кафедральный собор (снаружи похожий на Исаакиевский в Питере), Президентский дворец, Национальная библиотека



Улица Александеринкату

Улица Александеринкату, названная в честь русского царя Александра I, испокон веков была торговой. Когда-то здесь открывали свои лавки купцы, а теперь все окрестные переулки заняты магазинами, клубами и ресторанами.

Уровень магазинов на «царской» улице вполне соответствует их местоположению: бренды – только всемирно известные, коллекции – только последние, цены – сильно выше среднего. Местные на «Алекси», как сокращенно называют Александеринкату в Хельсинки, надолго не задерживаются и ограничиваются лишь осмотром шикарных витрин.





Деревня Санта-Клауса

Финны, а с ними и жители западного мира, убеждены, что Санта-Клаус родом из Лапландии. Поэтому в 9 км от города Рованиеми выстроили специальную резиденцию для финского Санты (его здесь зовут Йоулупукки), возле которой можно кататься на северных оленях, а внутри – получать подарки из рук волшебного толстяка. Санта принимает гостей круглый год, без отдыха. Десятки смешных гномов в его офисе сортируют мешки писем, которые приходят в Лапландию со всех концов света. Из сверкающей огнями деревни Санты можно отправить письмо самим – конверт придет получателю со штампом резиденции Йоулупукки. А в паспорт здесь ставят печать с отметкой «Полярный круг. Лапландия».



Муми-парк

Если выкинуть из американского «Диснейленда» все аттракционы, а Микки-Маусов заменить на Муми-троллей, то получится Muumimaailma - финский Муми-парк. Детский парк занимает целый остров, который расположен в 16 км от Турку. В нем обитают сказочные персонажи, похожие на белых бегемотов, – продукты фантазии писательницы Туве Янссон. Семейство Муми-троллей бродит по парку и устраивает детворе экскурсии по своим владениям.



Сноуленд

Проверить себя на морозостойкость можно в настоящем ледяном городке – Сноуленде. Здесь все сделано из снега и льда: отель, где самые безбашенные останавливаются на ночлег, ресторан, где спасает от холода только бокал глинтвейна, да теплая оленья шкура, несколько ледяных баров, где в коктейли лед можно не добавлять и целая арктическая дискотека. Кроме этого, в Сноуленде можно полюбоваться на коллекцию снежных скульптур и слепить что-нибудь самому.

