



Спортивное ориентирование: условные знаки и обозначения

















Ориентироваться на местности - это значит найти направление на стороны света и определить свое местонахождение.





Гидрография

-  - море, озеро, пруд
-  - прудик
-  - лужа
-  - непреодолимая река
-  - преодолимая река
-  - ручей, канава
-  - пересыхающий ручей
-  - узкое болото
-  - непроходимое болото
-  - болото
-  - заболоченность
-  - колодец
-  - родник
-  - особый объект гидрографии






Дороги и тропы

-  - автомагистраль
-  - широкая дорога с покрытием
-  - узкая дорога с покрытием
-  - улучшенная дорога
-  - грунтовая дорога
-  - тропа
-  - тропинка
-  - теряющаяся тропинка
-  - узкая просека без тропы
-  - чёткая развилка дорог
-  - нечёткая развилка дорог
-  - мостик
-  - переправа с мостиком
-  - переправа без мостика
-  - железная дорога
-  - телеграфная линия, канатная дорога
-  - высоковольтная линия
-  - тоннель


Скалы и камни



- непреодолимая скальная стена



- скальный столб



- преодолимая скальная стена



- скальная яма



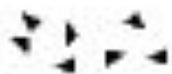
- пещера



- камень



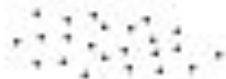
- большой камень



- каменная россыпь



- группа камней



- каменистая почва



- открытый песок



- голые скалы


















Заборы и постройки

-  - преодолимый каменный забор
-  - полуразрушенный каменный забор
-  - непреодолимый каменный забор
-  - преодолимая ограда
-  - полуразрушенная ограда
-  - непреодолимая ограда
-  - проход в заборе
-  ,  - постройка
-  ,  - населённый пункт
-  - запрещённый для бега район
-  - территория с покрытием
-  ,  - развалины
-  - огневой рубеж, стрельбище
-  - могила, обелиск, памятник
-  - преодолимый трубопровод
-  - непреодолимый трубопровод
-  - высокая башня
-  - маленькая башня
-  - каменная пирамида, столб
-  - кормушка
-  - особый искусственный объект 1
-  - особый искусственный объект 2























Обозначения дистанции



-  - точка начала ориентирования
-  - контрольные пункты
-  - номер контрольного пункта
-  - соединительная линия
-  - маркированный участок
-  - финиш
-  - запрещённая для перехода граница
-  - проход в ней
-  - запрещенный для бега район
-  - опасный район
-  - запрещённый маршрут
-  - медпункт
-  - пункт питания





















Растительность

-  - открытое, окультуренное пространство
-  - " " " " с отдельными деревьями
-  - неудобное для бега открытое пространство
-  - " " " " с отдельными деревьями
-  - легкопробегаемый лес
-  - медленнопробегаемый лес
-  - медленнопробегаемый подлесок с хорошим обзором
-  - труднопробегаемый лес
-  - труднопробегаемый подлесок с хорошим обзором
-  - непроходимая растительность
-  - растительность легкопробегаемая в определённом направлении
-  - сад
-  - виноградник
-  - чёткая граница возделываемой земли
-  - пашня
-  - чёткий контур растительности
-  - нечёткий контур растительности
-  - особый объект растительности 1
-  - особый объект растительности 2
-  - особый объект растительности 3














Рельеф

-  - основная горизонталь
-  - утолщённая горизонталь
-  - вспомогательная горизонталь
-  - бергштрих
-  - высота горизонтали над уров. моря
-  - земляной обрыв
-  - земляной вал
-  - маленький земляной вал
-  - промоина
-  - сухая канава
-  - бугор
-  - микробугорок
-  - продолговатый микробугорок
-  - яма
-  - микроямка
-  - воронка
-  - микронеровности
-  - особый объект рельефа



Условные знаки дистанции

-  - линия магнитного склонения
-  - старт
-  - контрольный пункт (КП)
-  - номер контрольного пункта
-  - соединительная линия
-  - маркированный участок
-  - финиш
-  - запрещённая для пересечения
-  - проход
-  - запрещённая территория
-  - опасная территория
-  - запрещённый путь
-  - пункт медицинской помощи
-  - пункт подпитки



Анна

Спортивная карта



Спонсоры карты:
 Администрация района
 Администрация ПГТ
 Спорткомитет
 Дом детского творчества

М 1:15000

Н 5 м

Авторы:
 Зязин А.
 Тураев А.

Инспекторы:
 Берин В.
 Харчук С.



Вычерчивание
 Суворов И.
 т.77-75-90

"СОЮЗ"

Условные знаки

- 1. РЕЛЬЕФ**
- 101 Основная горизонталь
 - 102 Утолщенная горизонталь
 - 103 Веломотельная горизонталь
 - 104 Бергштрих
 - 106 Крутой обрыв
 - 107 Земляная насыпь
 - 108 Полуразрушенная земляная насыпь
 - 109 Промоина
 - 110 Сухая канава
 - 111 Бугорок
 - 112 Микробугорок
 - 113 Яма
 - 114 Микроямка
 - 115 Воронка
 - 116 Микронеровности
 - 117 Особый объект рельефа
- 2. СКАЛЫ И КАМНИ**
- 206 Камень
 - 207 Большой камень
 - 209 Группа камней
- 4. РАСТИТЕЛЬНОСТЬ**
- 403 Открытое пространство
 - 404 Полуоткрытое пространство
 - 406 Среднепроеходимая растительность
 - 408 Труднопроходимая растительность
 - 410 Непроходимая растительность
 - 416 Четкий контур
 - 418 Отдельное дерево
 - 419 Особый растительный объект
- 5. ИСКУССТВЕННЫЕ СООРУЖЕНИЯ**
- 503 Асфальтированная дорога
 - 504 Улучшенная дорога
 - 505 Проселочная дорога
 - 506 Тропа
 - 507 Тропинка
 - 508 Исчезающая тропинка
 - 509 Просека
 - 516 Железная дорога
 - 520 Каменная ограда
 - 521 Полуразрушенная каменная ограда
 - 523 Преодолимая ограда
 - 524 Полуразрушенная преодолимая ограда
 - 525 Непреодолимая ограда
 - 527 Постройка
 - 528 Населенный пункт
 - 534 Крест, могила
 - 540 Кернушка
 - 542 Особый искусственный объект

