

Практическая работа №11

Тема: Подготовка как обзора
планировочных особенностей
ландшафтного искусства конца 19
и начала 20 века России.

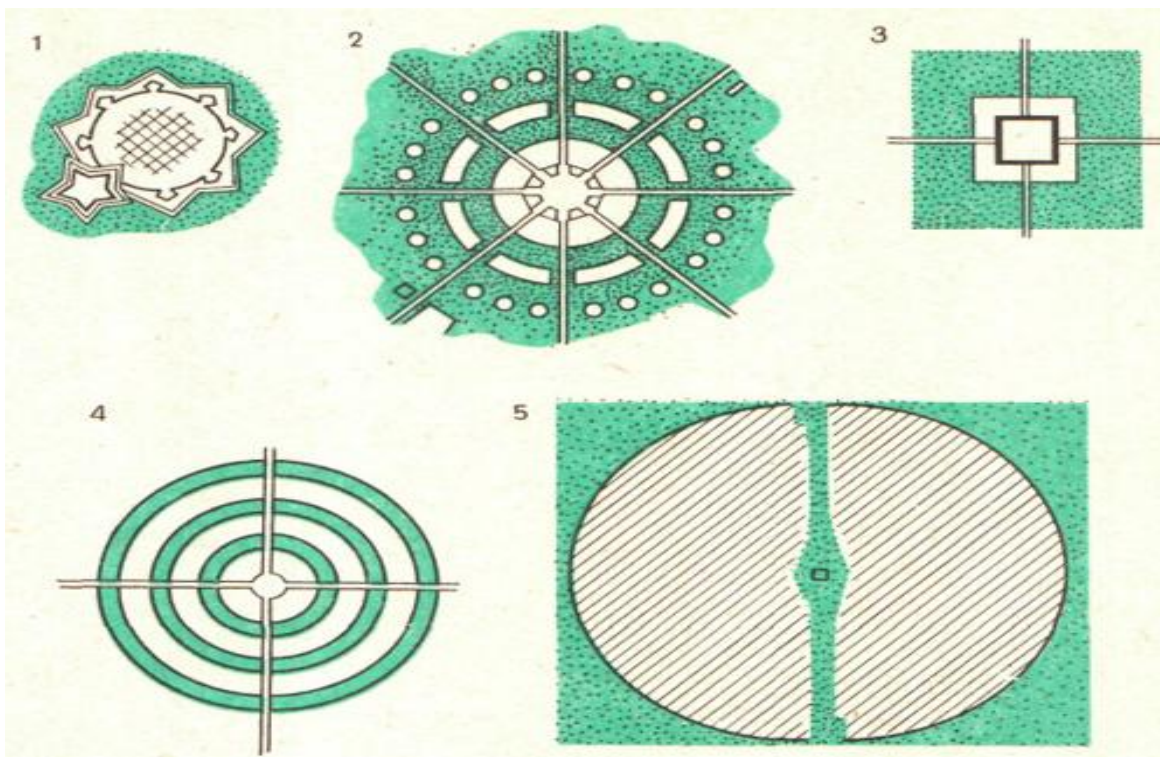
Выполнили ст. гр.
СП-38
Кондратенко М.
Ильина П.

Содержание:

1. Системы озеленения городов.
2. Озеленение общественных территорий городов:
Александровский сад и Парк в Сокольниках (Москва); Марсово поле, озеленение Стрелки Васильевского острова и Невского проспекта (Санкт-Петербург); Городской и Соборный сад (Калуга)
Лопатинский сад(Смоленск)
 1. Усадебные парки: Марфино, Абрамцево, Губаревка.
 2. Дворцово-парковый ансамбль Ливадия.
 3. Основные теоретики и практики отечественного паркостроения 20 века.

Системы озеленения городов.

- Если в небольшом городе, как правило, существуют один многофункциональный парк и несколько городских садов, бульваров и скверов, то с увеличением города возрастает дифференциация объектов его системы озеленения по типам, размерам, функциям



- 1 идеальный город Зеленые насаждения окружают крепостные стены, внутри города они практически отсутствуют
- 2 город из «Кодекса природы» Морелли
- 3 Образцовая» схема колониального города
- 4 кольцевая схема размещения зеленых насаждений
- 5 первый «водно-зеленый диаметр» в утопической схеме


Озеленение общественных территорий городов Александровский сад

Ранее на месте, где сейчас расположен сад, протекала река Неглинка. В 1817-1819 годах обмелевшая речка была заключена в трубу, а в 1820-1823 годах над ней был разбит парк по проекту архитектора Осипа Бове, сразу ставший модным местом для прогулок. Указ о создании парка был дан Александром Первым, впоследствии это место называли его имене



Парк в Сокольниках

Планировочная структура парка радиально-кольцевая. В 1840-е гг. была произведена планировка Сокольничьей рощи — в дополнение к существующим, проложены просеки-аллеи, расходящиеся веером от центрального круга и 2 поперечных дуговых просека — ныне [Митьковский проезд](#) и [Поперечный просек](#).



Марсово поле

В 1818 году Росси выступил с предложением об урегулировании планировки этой части города. В этом же году памятник А.В.Суворову передвинули ближе к Неве, где сформировалась небольшая площадь (пл.Суворова).



Стрелка Васильевского острова

- Решение о благоустройстве незастроенного пространства на стрелке Васильевского острова было принято комитетом городских строений в виде плана, утверждённого в 1767 году. Пустующую территорию следовало оформить в подковообразную площадь, что и было сделано



Озеленение Невского проспекта

- В 1721 году начальный участок, проходящий по Адмиралтейскому лугу, был обсажен с обеих сторон рядами берёз, образовавшими аллею. В 1720 годах дорога была благоустроена: были высажены четыре ряда берёз по сторонам дороги, эти деревья регулярно подстригались.

Озеленение Городского сада

- Городской парк испытал несколько этапов зеленого строительства. Древние его насаждения состоят из дубов, лип, тополей серебристых. Древние посадки охраняются. Один экземпляр дуба объявлен памятником природы: ему более 600 лет и он является ровесником города Калуги. Более молодыми (80-100 лет) являются клен остролистый, серебристая ель, сибирские пихты, лиственницы, веймутова сосна.

Озеленение Соборного сада

- В центре парка размещается Троицкий кафедральный собор. Во все времена он привлекал к себе внимание людей. Судьба собора на всем протяжении его существования была нелегкой. Даже рождение его было затяжным: началось с 1786 года, а закончилось только в 1819 году.

Озеленение Лопатинского сада

- Первоначально сад ограничивался валами Королевской крепости и планировался в ландшафтном стиле, чему во многом содействовали живописность прилегающей местности, а также изобилие памятников смоленской истории. Сегодня парку вернули прежнее название и его территория значительно расширилась. Но парк, который изначально планировался как ландшафтный, приобрёл облик коммерческого предприятия.

Лопатинский сад



Марфино

- Первое упоминание о Марфине относится к 1585 г
- **Усадьба Марфино** (Россия, Московская область, Мытищинский район, Марфино), в 25 км от Москвы по Дмитровскому шоссе.



Абрамцево

- Среди интересных мест Подмосковья можно выделить **усадьбу Абрамцево**, которая не представляет особо архитектурного интереса, но тем не менее с которой связаны многие яркие события русской истории и культуры



первое упоминание в 17 в

Губаревка

- **Категория:** памятник природы
Профиль: природно-исторический
Местоположение: северо-западная окраина с. Губаревка
Площадь: 16.8 га
Фрагмент приусадебного парка в с. Губаревка — часть
усадебного комплекса небогатых помещиков
Шахматовых, принадлежавших к старинному
дворянс



Дворцово-парковый ансамбль Ливадия.


- закладывался парк в Ливадии, занимающий около 46 га. В 1834 г. имение приобрел польский магнат Л. Потоцкий. Дворец был построен по проекту архит. К. И. Эшлимана



Основные теоретики и практики отечественного паркостроения 20 века

А. С. Никольский

Я. Г. Чернихов



ИСТОЧНИКИ:

- <http://pro-stranstva.ru/aleksandrovskij-sad/>
- http://www.hellopiter.ru/The_mars_field.html

- Соавтор пб-19 Анатолий
- Хахахха
- Хахахаха
- хаахахахаха