


Гродненская область



Местоположен ие

Граничит с Польшей и
Литвой на западе.



Гродно-Минск
(280 км)

Гродно-Брест
(239 км)

**Гродно-
Витебск** (535
км)

**Гродно-
Гомель** (592
км)

**Гродно-
Могилёв** (479
км)

Гродненская область

Включает **17** районов.

Численность населения области составляет 1 039 278 человек.

Площадь 25 127 км².

Часовой пояс FET (UTC+3)

Крупнейшие города Гродно, Лида, Слоним, Волковыск, Сморгонь, Новогрудок.

Плотность 41,36 чел./км² (3-е место)

Национальности
Белорусы — 66,7 %, поляки — 21,5 %, русские — 8,2 %, украинцы — 1,4 %, татары — 0,2 %, литовцы — 0,2 %, другие — 1,8 %.



Релье

Для области характерен равнинный рельеф (130—190 метров). В центре находится **Нёманская низменность**, вытянутая вдоль Немана. Самый низкий пункт страны — 80 метров над уровнем моря. На юге и востоке находятся моренные сглаженные возвышенности: Гродненская, Волковысская, Новогрудская возвышенность, на которой находится самая высокая точка области — **Замковая гора** (323 метра).



Полезные ископаемые

Из полезных ископаемых распространены торф (преимущественно на Нёманской низине), мел, кирпичная и черепичная глины (главные месторождения в Волковысском районе), цементное и известняковое сырьё силикатные пески, песчано-гравийный материал. В Кореличском районе найдено Новоселковское месторождение ильменит-магнетитовых руд.

Клима

Т
Климат на территории области умеренно континентальный с короткой и теплой зимой, длинным и умеренно теплым летом. Среднемесячная температура воздуха **в январе** колеблется от $-6,6^{\circ}\text{C}$, **в июле** температура достигает $17-18,2^{\circ}\text{C}$. Вегетативный период длится 189—200 суток. Годовое количество осадков составляет 520—640 мм.

Водная

система

По территории протекают река Нёман (436 км) с притоками Вилия(276 км), Березина(188 км), Щара(300 км), Лебеда, Қотра(99 км), Уша, Сервечь, Молчать, Исlochь, Зельвянка, Россь, Свисlochь. Озер мало, крупнейшие из них Белое (5,3 км²), Рыбница, Молочное, Свитязь (2,2 км²). Зельвенское водохранилище (11,9 км²).



р.
Нёман



р.
Уша



Почв

Почвы в основном **дерново-подзолистые** (78,9 %), дерново-подзолистые заболоченные — (17,5 %). Преобладают супесчаные почвы — (56,9 %), имеются суглинистые — (23,1 %), песчаные и торфяные — по (10 %). Осушенные земли занимают (18,5 %). **Низинные болота** —

6,6 %

Луга — 14,4 %
Лесами занята 1/3 территории области. Наибольшая лесистость — в Свислочском районе, меньше всего лесов — в Зельвенском и Берестовицком районах. Леса преимущественно сосновые (68,8 %) и еловые (11 %), меньше берёзовых, черноольховых, дубовых, грабовых, ясневых.

Сохранились крупные лесные массивы — пуци: Налибокская, Липичанская, Графская, частично Беловежская.


Болотами занято 6,6 % территории, они в основном низинные и большей частью осушенные

Флор





Налибокская пуца



Липичанская пуца

Промышленность

Основные промышленные предприятия находятся в городах Гродно, Лида, Слоним, Волковыск, Новогрудок, Сморгонь. Предприятия области выпускают более 10 % продукции страны.

Крупнейшее предприятие области — производитель азотных удобрений **ОАО «Гродно Азот»**

ПО «Химволокно» (производитель полиамидных и полиэфирных нитей и волокон). Химическая отрасль представлена также **ОАО «Лакокраска»** (Лида);

Деревообрабатывающие предприятия — **«Мостовдрев»** (Мосты) и **«Альбертин»** (Слоним); Производство

строительных материалов представлено **ОАО «Красносельскстройматериалы»** (Волковысский район).

Пищевая промышленность — **ОАО «Беллакт»**. В Лиде расположен пивзавод **ОАО «Лидское пиво»**. В

Островецком районе строится атомная электростанция мощностью более 2 млн кВт.

По производству сухого молока и крахмала – (1 место); колбасных изделий, полуфабрикатов мясных, сыра, муки и смесей, пива —(2 место); мяса и субпродуктов — (3 место).

На предприятиях Гродненской области производится 75 % чулочно-носочных изделий в стране.

ОАО «Гродно Азот»



Белорусская АЭС



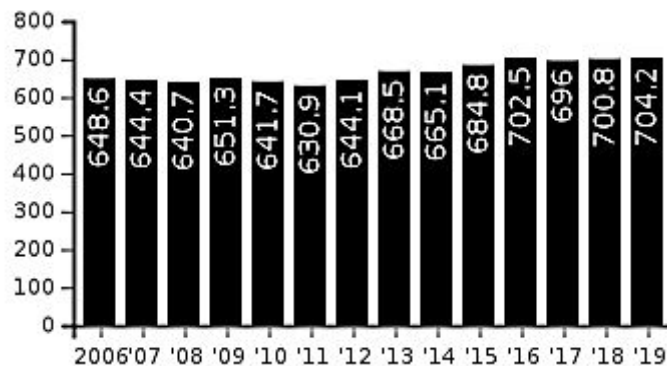
Сельское

ХОЗЯЙСТВО

Специализация сельского хозяйства: **на востоке** — высокоразвитое мясо-молочное скотоводство и свиноводство, посевы льна-долгунца, **на западе** — мясо-молочное и молочно-мясное скотоводство, свиноводство с посевами сахарной свеклы и картофеля. Вокруг Гродно сформировалась пригородная специализация с молочным скотоводством, птицеводством и овощеводством.

сахарная свёкла — (1 место),
льноволокно — (5 место),
картофеля — (1 место),
овощи (4 место),
плоды и ягоды — (2 место).

Поголовье КРС, тыс. голов:



Поголовье свиней, тыс. голов:



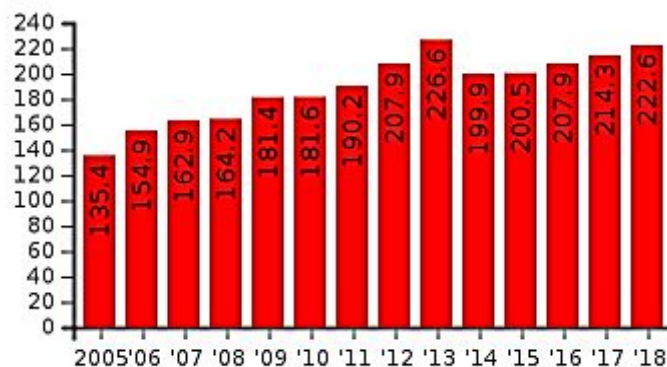
Поголовье птицы, тыс. голов:



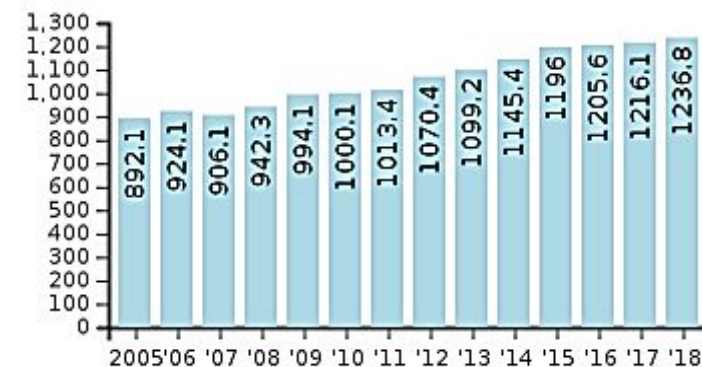
Производство яиц, млн шт:



Реализация скота и птицы (в убойном весе), тыс. т:

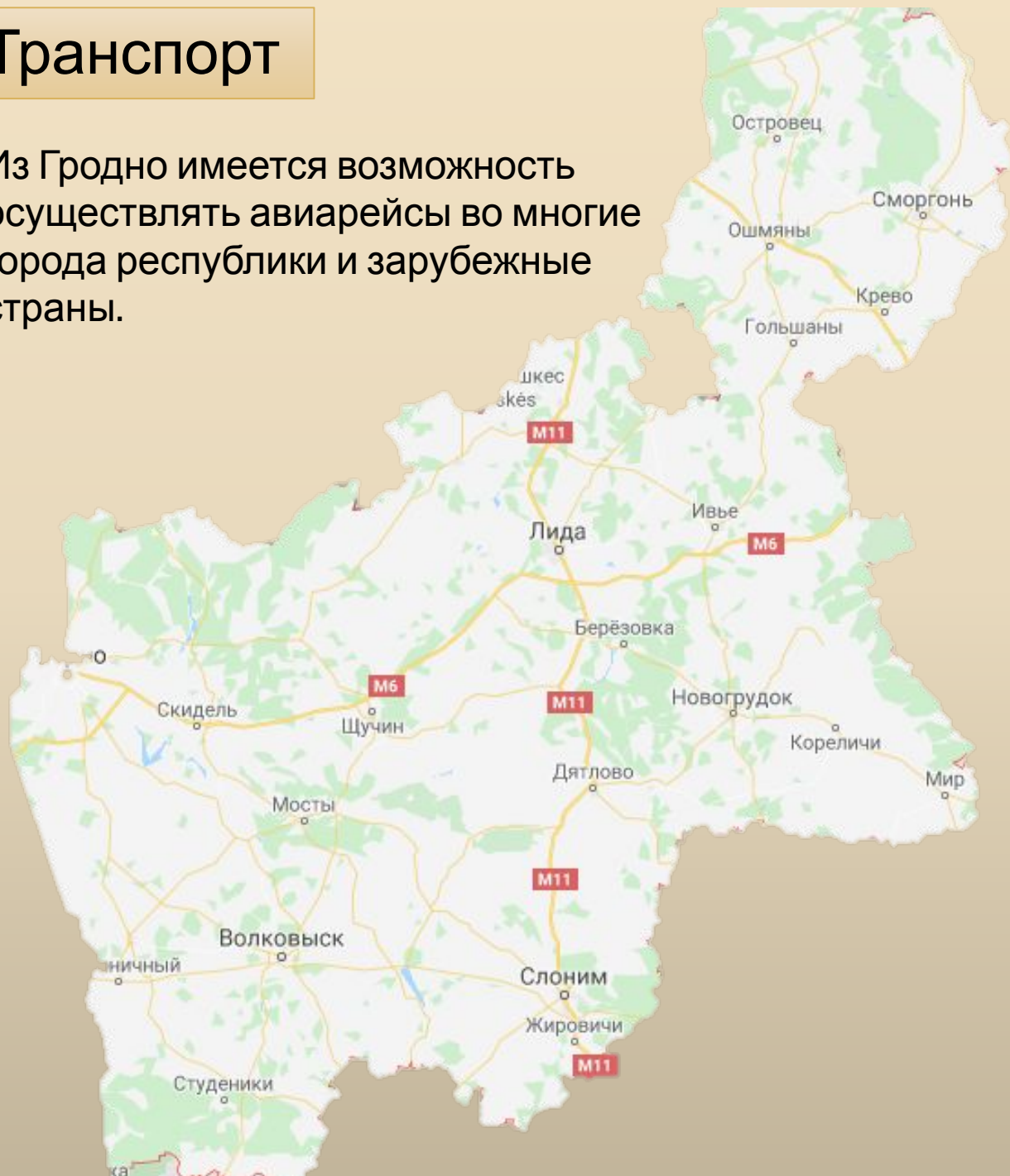


Производство молока, тыс. т:



Транспорт

Из Гродно имеется возможность осуществлять авиарейсы во многие города республики и зарубежные страны.



Через Гродненскую область проходят важные транспортные магистрали. Крупные железнодорожные узлы — Лиды, Волковыск, Гродно. Эксплуатационная длина железнодорожных путей составляет 677 км



Города и достопримечательности




**Областной
драматический
театр в Гродно.**



ская (Коложская)



MAC



Harðoxe Artisium Cyfroek, svgn. 1-C-818-1

ungrannu



**Лютеранская кирха в
Гродно**



IkanaPhotos

Друцких-

Друцких



ЧЕТВЕРТИНСКИЯ

Лида

Город Лида (около 10 тысяч жителей) известен своей исторической архитектурой. Размещается в 112 км к северо-востоку от Гродно на реке Лидея.


**Памятник
оборонной
архитектуры XIV в.**



Слоним


Слоним (около 50 тыс. жителей) размещается на реке Щара при впадении в нее реки Исса. Известен с XIII в. Развивался как торгово-ремесленный центр. В городе начинается Огинский канал.

**Фарный костел Святого
Андрея**



Сморгонь

Город Сморгонь (около 40 тыс. жителей) расположен на р. Оксна В годы Первой мировой войны был полностью разрушен.



Волковыск

Волковыск (около 45 тыс. жителей) размещается в 86 км к югозападу от Гродно на реке Россь при впадении в нее реки Волковья на пересечении железных дорог.

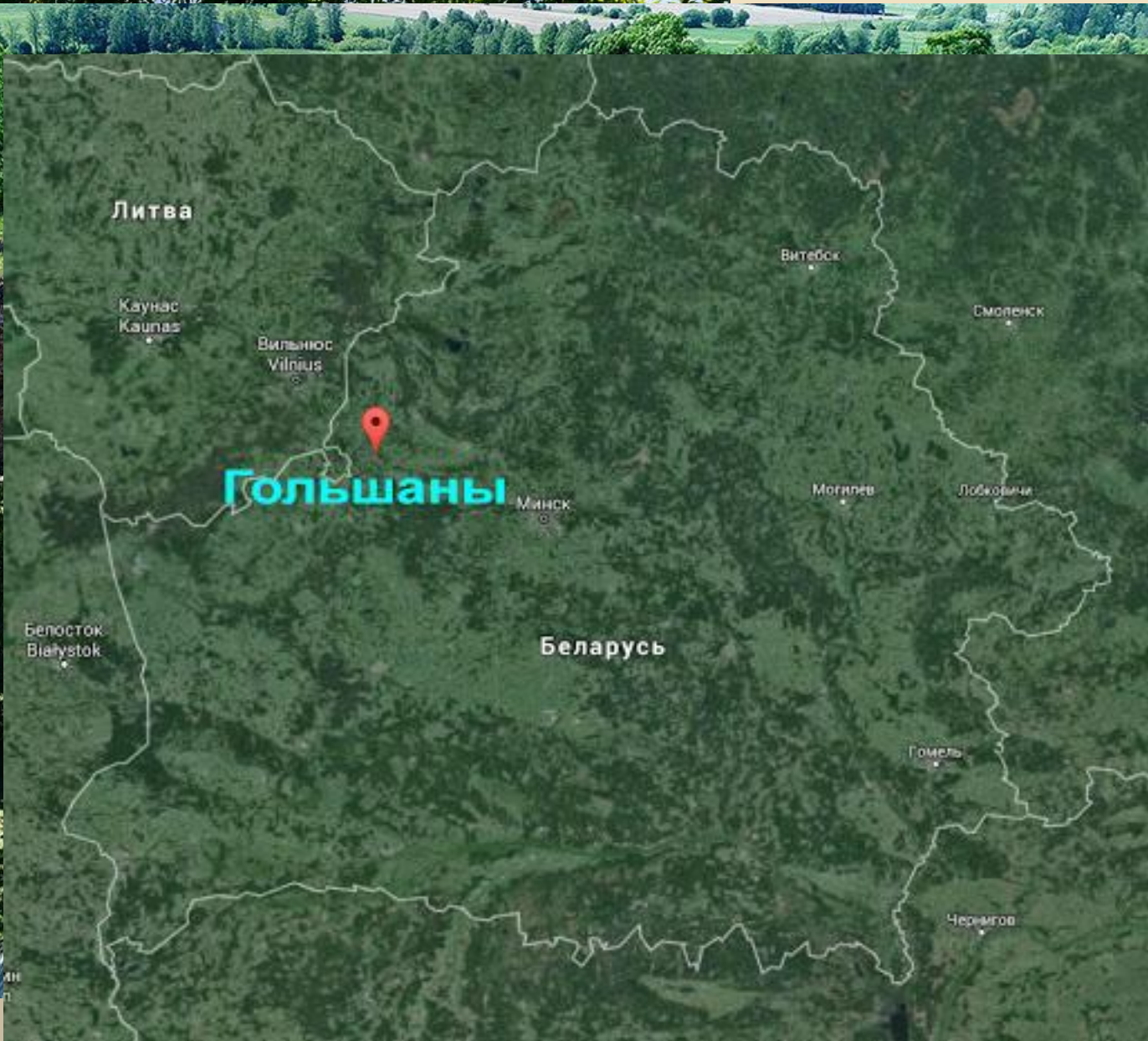


Новогрудок

Город
наход
Замк
древ
фест
город
элект



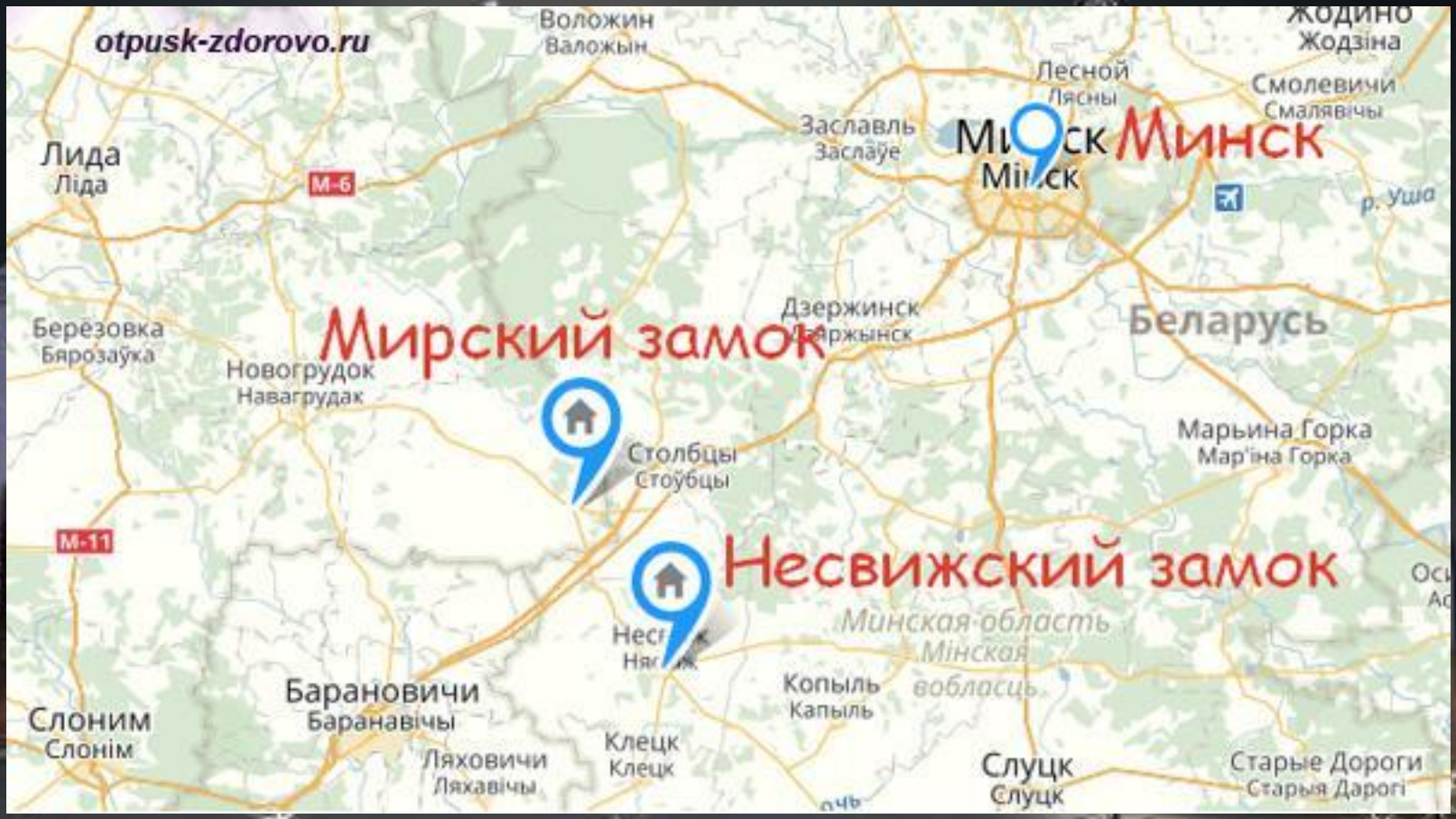
Мицкевича




**Гольшански
замок**



**Храм Святого Михаила в
Сынковичах**





1. Гродно. Борисо-Г. (Коложская) церк.

2. Гродно. Стела в ч. 160-летия города.



3. Гродно. Фарный и Св. Франциска Кс. XVII-XVIII вв.

4. Гродно. «Домик» в XVIII-XIX вв.



5. Гродно. Новый из XVIII-XIX вв.

6. Гродно. Старый в III-XIX вв.



7. Гродненский укр. Дот. 1940

8. Перстень. Благос. костел. XIX-XXI



9. Слонимск. Косте Вознесения Нанс. Дети Марии. XX

10. Светск. Дворец коллегия. XVIII-



Кревский замок

Гольшанский замок

Лидский замок



Замок в Новогрудке

Ишкольд. Троицкий костёл



Сынковичи. Церковь

Замок в Коссово



Замок в Ружанах

Берёза. Монастырь картезианцев



Каменецкая башня



Чернавчицы

Брестская крепость



Закозель. Усыпальница



Пинск. Дворец Бутримовича



Коллегиум иезуитов



Мирский замок

Несвижский замок



Грушевка. Усыпальница



Бобруйская крепость



Гомель. Дворец Румянцевых-Паскевичей



Замок Белый Ковель

Покровская церковь



Успенский монастырь



Могилёв. БДТ-3

Орша. Коллегиум иезуитов



Толочин.

Пустынь

G
S
L
X
I
U
O
7
O

Спасибо за внимание!

