

ХАРАКТЕРИСТИКА
МЕЖДУНАРОДНОЙ
ЛОГИСТИЧЕСКОЙ СТРУКТУРЫ

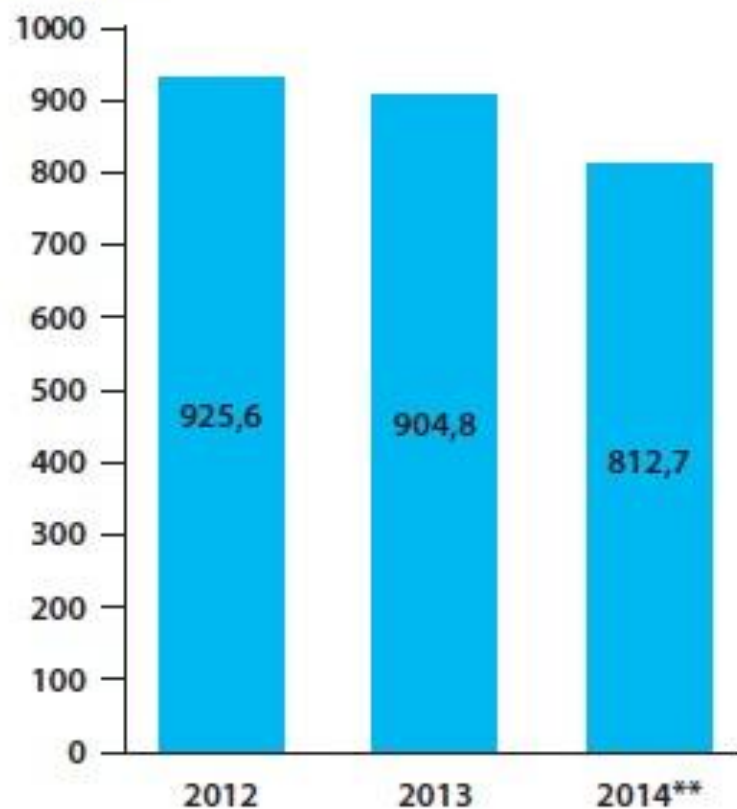
УКРАИНЫ

Общая информация о стране

- ▶ Украина — унитарное государство и парламентско-президентская республика в Восточной Европе. Население, по данным государственной службы статистики Украины на 1 января 2014 года — 45 426 231 человек, территория — 603 549 км². Занимает 32-е место в мире по численности населения, 44 -е по территории. Украина обладает самой большой территорией из государств, целиком находящихся в Европе.
- ▶ Денежная единица — гривна (UAH), усреднённый курс за 2014 год — 22 гривны за 1 доллар США.
- ▶ Столица — Киев. Государственный язык — украинский; широко распространён русский.
- ▶ Граничит с Белоруссией на севере, Польшей, Словакией и Венгрией — на западе, Румынией и Молдавией — на юго-западе, Россией на востоке и северо-востоке. На юге и юго-востоке омывается Чёрным и Азовским морями, имеет морские границы с Румынией в Чёрном море и с Россией в Азовском.

Структура грузооборота по видам транспорта

Динамика грузоперевозок в Украине*,
млн тонн

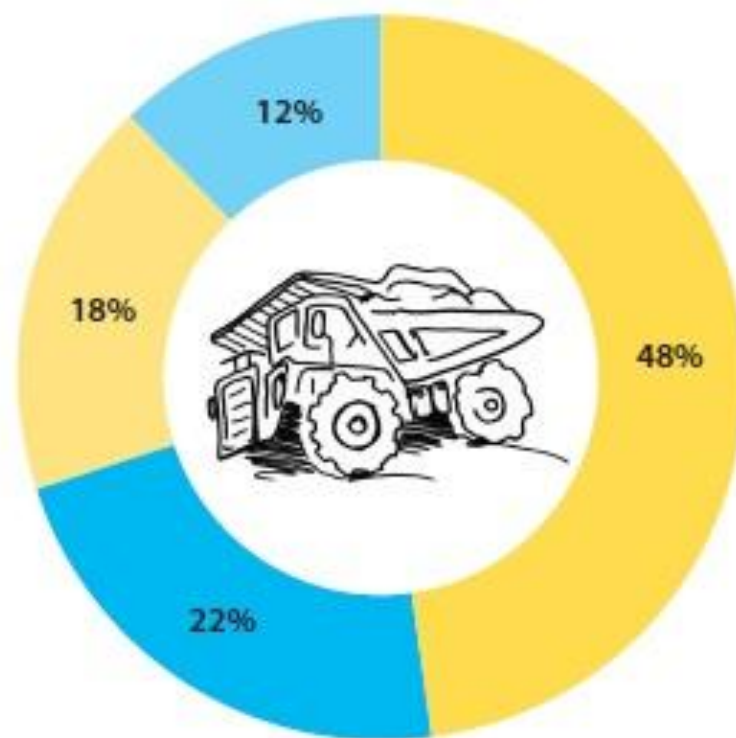


Источники: Государственная служба статистики Украины; аналитика EY

* Объем грузоперевозок водным транспортом включает объемы перевалки

** Без учета АПК

Структура грузовых перевозок по видам транспорта, 2014



Автомобильный

Водный

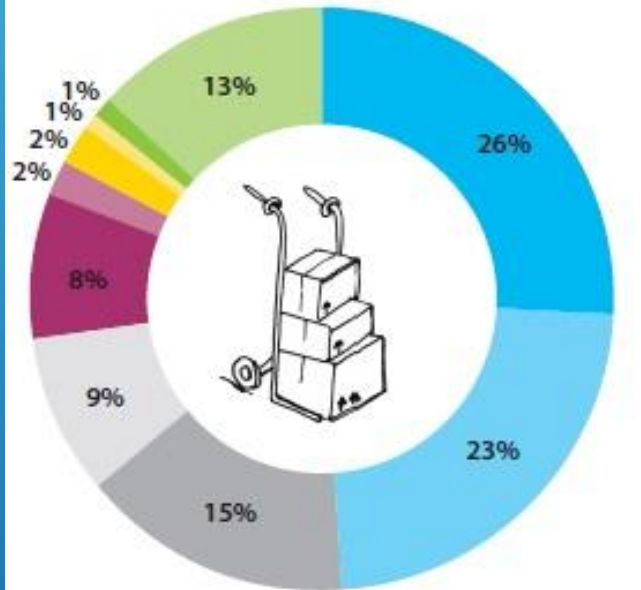
Ж/д

Трубопроводный

Источники: Государственная служба статистики Украины; аналитика EY

Грузовые перевозки по видам грузов

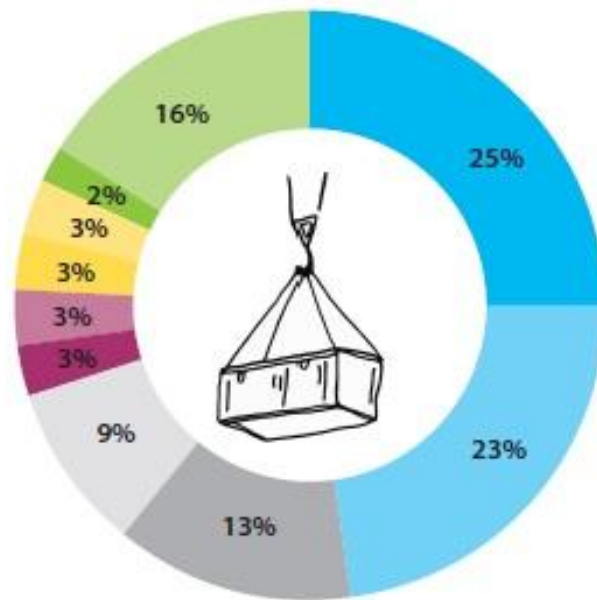
Грузовые перевозки ж/д транспортом по видам грузов, 2014



- Каменный уголь и кокс
- Железные и марганцевые руды
- Строительные материалы
- Черные металлы
- Зерно и продукты перемола
- Цемент
- Лесные грузы
- Химические и минеральные удобрения
- Нефть и нефтепродукты
- Прочие грузы

Источник: Государственная служба статистики Украины

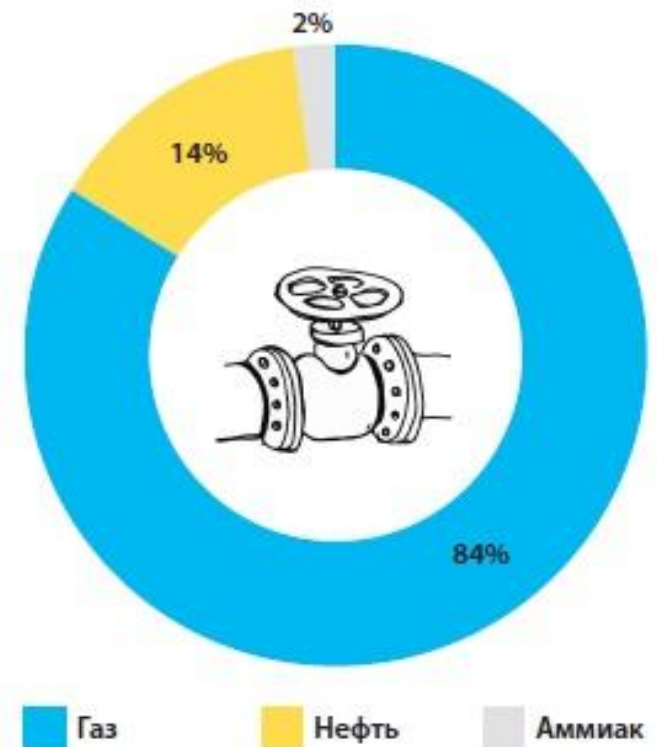
Перевалка грузов в морских портах в разрезе видов продукции, 2014



- Руда
- Зерно
- Черные металлы
- Уголь
- Нефтепродукты
- Масло
- Химическая продукция
- Строительные материалы
- Химические и минеральные удобрения
- Прочие грузы

Источник: Администрация морских портов Украины

Грузовые перевозки трубопроводным транспортом по видам грузов, 2013



- Газ
- Нефть
- Аммиак

Источник: Государственная служба статистики Украины

Характеристика транспортной инфраструктуры



Характеристика транспортной инфраструктуры

Железнодорожный транспорт



- ▶ Длина ж.д путей -21,6 тыс. км,
- ▶ 44%, электрифицированы,
- ▶ 36%, двух-и многопутных.
- ▶ 6 ж.д. администраций:
- ▶ 1340 ж.д. станций
- ▶ 129 пассажир. вокзалов
- ▶ 57 локомотивных депо
- ▶ 48 вагонных депо
- ▶ более 390 тыс. человек

Характеристика транспортной инфраструктуры

Водный транспорт



Источник: Eurostat

Судоходные реки Украины

- 3 крупных судоходных реки: Днепр, Дунай, Южный Буг
- Реки впадают в Черное море
- Реки Дунай и Днепр входят в ТОП-5 крупнейших рек Европы
- Основная инфраструктура отрасли расположена на р. Днепр

Обзор инфраструктуры р. Днепр

- 1000 км – прибл. протяженность по территории Украины
- 10 речных портов
- 13 специализированных грузовых терминалов
- 3.65 м – гарантированные глубины
- 6 шлюзов и водохранилищ
- 275 – 300 дней период навигации
- 35 млн. т (или 30 млн. т и 350k TEU) оценочная пропускная способность инфраструктуры р. Днепр ежегодно

Характеристика транспортной инфраструктуры

Водный транспорт

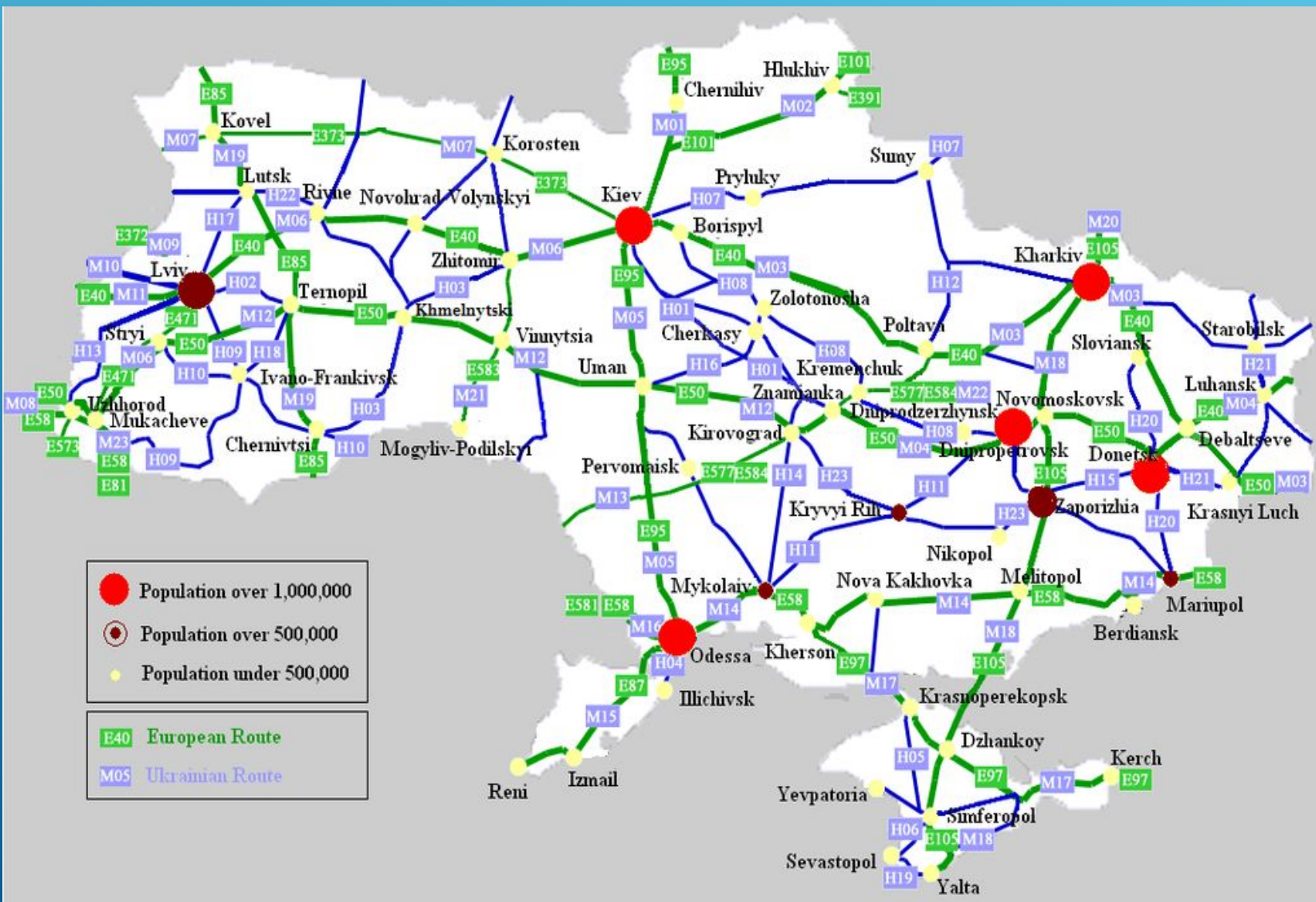
- ▶ 18 морских портов
- ▶ 175 перегрузочных комплексов
- ▶ 8 судоремонтных заводов



Порт	Специализация порта	Грузо-подъемность (осадка судов)
Одеський	металлы всякие, строительные грузы, удобрения, оборудование, зерно, сахар, контейнеры, тарно-штучные, нефть и нефтепродукты, метизы, бумага, лесные, хлопок, продовольственные, уголь, руда, химические	от 5 т.т. до 55 т.т. (осадка до 12,5 м)
Ильичевский	зерно, контейнеры, автомобили, металлы, оборудование, каучук, удобрения, чугун, уголь, продовольственные, нефтегрузы, метизы, хлопок, руда	от 5т. тонн до 50 тыс.тонн
Южный	удобрения, наливные химгрузы, строительные металлы, трубы, уголь	до 65 тыс. тонн
Николаевский	зерно, руда, бокситы, цемент, химгрузы, лесные, оборудование (в ящиках до 3 тонн), хлопок, сахар, металлы, чугун, нефтепродукты, контейнеры, удобрения	до 30 тыс. тонн
Херсонский	Те же	До 20тыс.тонн

Характеристика транспортной инфраструктуры

Автомобильный транспорт



- ▶ Длина дорог - 166,1 тыс. км,
 - ▶ 95%, с тверд. покрытием
- ▶ Основные дороги:
 - ▶ E 95, E 85, E 105, E 40, E 50

Характеристика транспортной инфраструктуры

Трубопроводный транспорт



19 нефтепроводов – 4767,1 км, Ø до 1220 мм.

- ▶ 51 нефтеперекачивающая станция
- ▶ 176 насосных агрегатов до 12500 м³/ч
- ▶ 79 резервуаров вертикальных стальных до 1083 тыс. м³

Мощность системы:

- ▶ на входе - 114 млн. т/год
- ▶ на выходе – 56,3 млн. т/год

Морской нефтяной терминал «Пивдэнний» предназначен для приема, отгрузки и транспортировки нефти магистральных нефтепроводов Украины. Мощность терминала – 14,5 млн. т/год, с возможностью расширения до 45 млн. т/год. Дедвейт танкеров - до 150 тыс. т с максимальной осадкой 13,8 м. Емкость резервуарного парка 200 тыс. м³

Характеристика транспортной инфраструктуры

Трубопроводный транспорт



- ▶ 22 магистральных газопровода протяженностью 40,1 тыс. км
 - ▶ 71 компрессорная станции общей мощностью 5405 МВт
 - ▶ 13 подземных хранилищ объемом более 32 млрд м³
 - ▶ 1476 газораспределительных станций
 - ▶ 19 газоизмерительных станций
- Пропускная способность с
- ▶ РФ - 288 млрд м³ в год
 - ▶ Польшей, Румынией, РБ, Молдавией - 178,5 млрд м³ в год

Продуктопроводы:

- ▶ аммиакопровод Тольятти - Горловка - Одесса (до 2,5 млн тонн в год)
- ▶ этиленопровод Калуш - Тисауйварош (Венгрия)

Характеристика транспортной инфраструктуры

Воздушный транспорт



Воздушный транспорт специализируется на перевозке пассажиров на дальние расстояния и ценных срочных грузов (в том числе почты). Среднее расстояние перевозки 1 пассажира составляет более 1 600 км.

36 аэропортов (16 международных)

- ▶ главные - Борисполь и Жуляны (Киев)
- ▶ 6 региональных - Симферополь, Харьков, Днепропетровск, Львов, Одесса и Донецк
- ▶ 18 - областного подчинения
- ▶ 11 – местного подчинения

В соответствии с двусторонними соглашениями украинские и иностранные авиаперевозчики выполняют регулярные авиаперевозки в 20 стран мира.

Международные транспортные коридоры

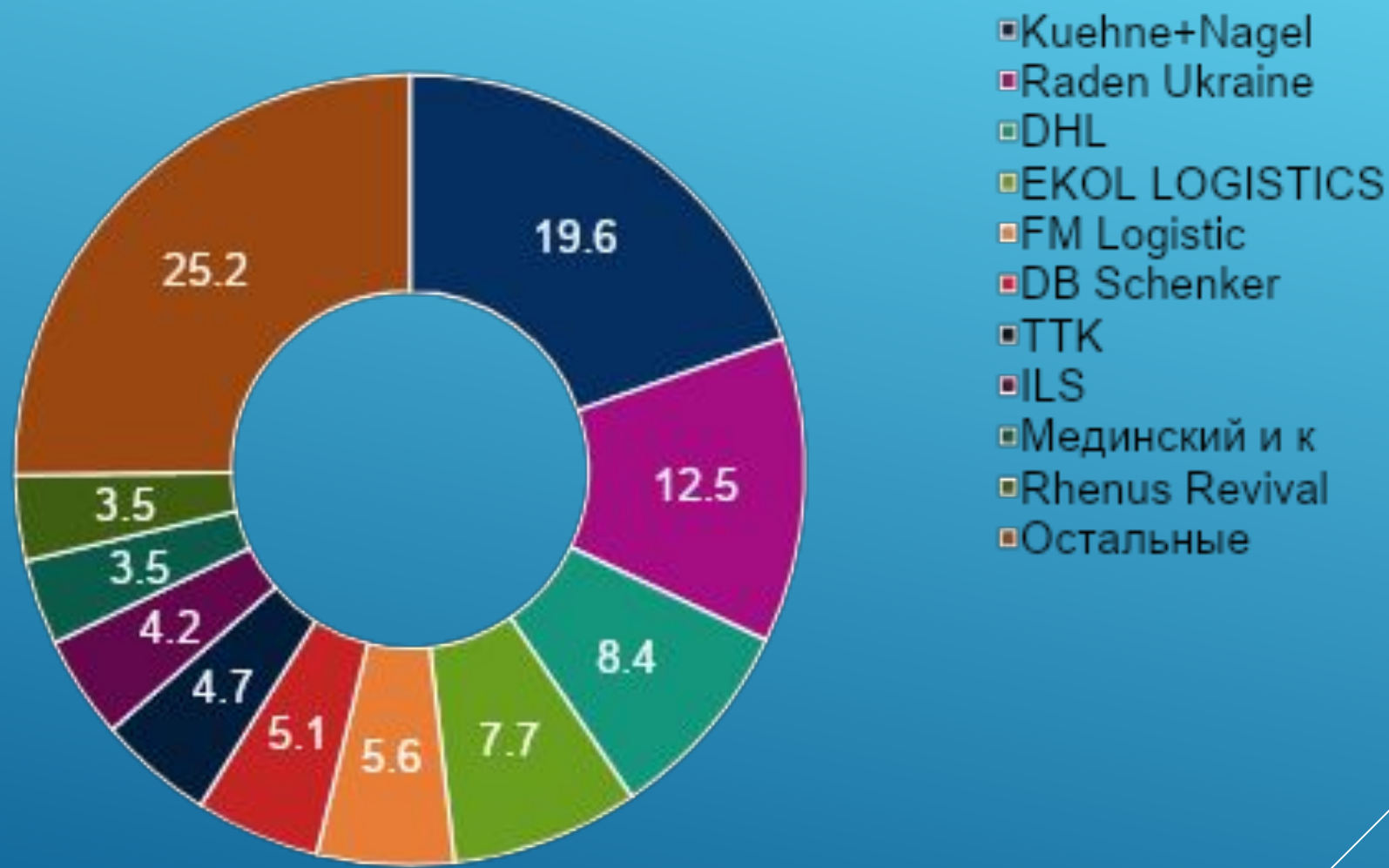


- ▶ № 3: Берлин (Дрезден) – Вроцлав – Львов – Киев (Германия, Польша, Украина); протяжённость: всего – 1640 км, в том числе по Украине – 690 км.
- ▶ № 5: Триест – Любляна – Будапешт – Братислава – Ужгород – Львов (Италия, Словения, Венгрия, Словакия, Украина). Протяжённость: всего – 1595 км, по Украине – 266-338 км.
- ▶ № 7: Дунайский (Австрия, Венгрия, Югославия, Болгария, Румыния, Молдова, Украина); протяжённость: всего – 1600 км, по Украине – 70 км.
- ▶ № 9: Хельсинки – Санкт-Петербург – Киев – Одесса – Кишинёв – Пловдив – Бухарест – Александрополис (четыре ответвления) (Финляндия, Россия, Украина, Беларусь, Молдова, Румыния, Греция); протяжённость: всего – 3400 км, по Украине – 1496 км.
- ▶ ТРАСЕКА (Европа – Кавказ – Азия) (Украина, Молдова, Болгария, Румыния, Турция, Грузия, Армения, Азербайджан, Киргизстан, Таджикистан, Казахстан, Узбекистан).

Крупные транспортные узлы

- ▶ Автомобильный транспортный узел – Умань
- ▶ Железнодорожный – Смила
- ▶ Трубопроводный – Дашава
- ▶ Автомобильно-железнодорожно-водно-авиационный – Киев
- ▶ Автомобильно-железнодорожно-авиационные – Львов, Харьков, Днепропетровск
- ▶ Автомобильно-железнодорожно-трубопроводные – Кременчуг, Мукачево, Стрый
- ▶ Железнодорожно-авиационно-морской – Одесса
- ▶ Автомобильно-железнодорожные – Тернополь, Ивано-Франковск, Черновцы, Ковель, Хмельницкий, Коростень, Николаев, Запорожье, Дебальцево
- ▶ Автомобильно-трубопроводный – Долина
- ▶ Автомобильно-авиационный – Симферополь

Доли основных операторов рынка 3PL – услуг в Украине



Перечень страховых компаний

Общее количество страховых компаний в Украине, которые включены в Государственном реестр по состоянию на 30 сентября 2016 года, составило 323.

ТОП-10 крупнейших страховщиков

Ингосстрах
АХА Страхование
УНИКА
Провидна
Арсенал Страхование
Украинская страховая группа
Страховая группа ТАС
ИНГО Украина
PZU Украина
Альфа Страхование



Перечень банков

Количество действующих банков в Украине на 01.10.2016 составляло 100 банков, из которых 40 с иностранным капиталом, в т.ч. 17 со 100% иностранным капиталом. Доля иностранного капитала в уставном капитале банков составила 56%.

10 самых надежных банков для юридических лиц

1. Креди Агриколь Банк (Credit Agricole, Франция)
2. Ощадбанк (государственный)
3. Укрэксимбанк (государственный)
4. Кредобанк (PKO Bank Polska, Польша)
5. Ситибанк Украина (Citigroup, США)
6. Райффайзен банк Аваль (Raiffeisen Bank, Австрия)
7. Укрсиббанк (BNP Paribas Group, Франция)
8. Укрсоцбанк (ABN Holdings, Люксембург, РФ)
9. ПроКредит Банк (ProCredit Bank, Германия)
10. Альфа-Банк (ABN Holdings, Люксембург, РФ)

10 банков, которым доверяют страховые компании

1. Ощадбанк (государственный)
2. Укргазбанк (государственный)
3. Укрэксимбанк (государственный)
4. ПроКредит Банк (ProCredit Bank, Германия)
5. Альфа-Банк (ABN Holdings, Люксембург, РФ)
6. Креди Агриколь Банк (Credit Agricole, Франция)
7. Укрсоцбанк (ABN Holdings, Люксембург, РФ)
8. Укрсиббанк (BNP Paribas Group, Франция)
9. ОТП Банк (OTP Bank, Венгрия)
10. ТАСкомбанк (Сергей Тигипко, Украина)

Перечень показателей за 2012 год

- ▶ Плотность железных дорог – 35,93 км на 1000 км²
- ▶ Плотность автомобильных дорог – 280,83 км на 1000 км²
- ▶ Количество логистических центров – 76
- ▶ Количество 3pl – операторов – 24
- ▶ Количество объектов точечной инфраструктуры – 4,12 на 1000 км²
- ▶ Количество банков – 142
- ▶ Количество лизинговых компаний – 217
- ▶ Количество страховых компаний – 414
- ▶ Количество людей занятых в финансовом секторе – 315,8 тыс. человек
- ▶ Стоимость доставки груза тентом 20 т. – 2,24 \$/км
- ▶ Стоимость доставки груза вагоном 60 т. – 4,68 \$/км
- ▶ Стоимость аренды 1 м² складских площадей класса В – 12 \$/ м²
- ▶ Стоимость рабочей силы – 1,3 \$/час

Перечень показателей за 2012 год

- ▶ Ставка налога на прибыль – 21 %
- ▶ Стоимость таможенного оформления – 35 \$
- ▶ Уровень инфляции – 7,5 %
- ▶ Средняя скорость движения по автодорогам – 95 км/ч
- ▶ Среднее время прохождения таможенной границы – 4 часа
- ▶ Степень компьютеризации страны – 13,18
- ▶ Степень покрытия территории мобильным оператором – 98,3
- ▶ Количество людей занятых в сфере ИКТ – около 200 тыс. человек
- ▶ Объем инвестиций в транспорт и складирование – 4051,63 млн. \$
- ▶ Объем грузоперевозок автомобильным транспортом – 179,0 млн. тонн
- ▶ Объем грузоперевозок железнодорожным транспортом – 457,5 млн. тонн
- ▶ Объем грузоперевозок авиатранспортом – 0,1 млн. тонн