

Золотое кольцо России

«Золотое кольцо»

«Золотое кольцо – это ожерелье старинных русских городов, расположенных к северо-востоку от Москвы

Города Золотого кольца расположились изящным полукругом, напоминая то ли сияющий полумесяц, то ли звонкую подкову, приносящую счастье русскому дому.

«Золотое кольцо городов»: *Москва – Сергиев Посад – Переславль-Залесский – Ростов Великий – Ярославль – Кострома – Плес – Владимир – Боголюбково- Суздаль – Юрьев-Польский – Углич – Москва.*



«Золотое кольцо»

- ❑ Каждый город – с многовековой историей, каждый связан с именами великих русских князей или святых. Крепости, монастыри и храмы – словно перенесенные из книги русских сказок.
- ❑ И все это на фоне исконно русских «декораций»: холмов и долин, спрятавшихся в низинах чистых речек, лесов и лугов с россыпью ромашек.

Москва




Есть несколько версия происхождений названия города. По одной из версий название состояло из корней "моск" (на древнеславянском языке - кремень) и "ков" (то есть прятаться). Т.е. слово "Москва" означало "каменное укрытие" и от города это название перешло и на реку. Но большинство историков считает, что город получил своё название от реки.

Точная дата основания города неизвестна. Впервые он упоминается в Ипатьевской летописи за 1147 года. В тот год суздальский князь Юрий Долгорукий пригласил черниговского князя Святослава Ольговича в свое владение. По старинному преданию Москва стоит на семи холмах, однако это утверждение не имеет достаточных оснований, так как в Москве нет изолированных холмов. А есть небольшие повышенные участки.

Москва. Центр Москвы- Красная

площадь



Москва. *Храм Василия Блаженного*



Москва.



Александров



На полпути от Троице-Сергиевой Лавры к Переславлю-Залесскому издавна существовало поселение, называвшееся Великой, или Старой Слободой. В начале XVI века недалеко от Великой Слободы выросло большое село, названное Новой, или Александровской Слободой.

Александров.



Владимир




В 1108 г. князь Владимир Мономах построил мощную крепость, защищенную с юга крутыми берегами реки Клязьмы, с севера — речкой Лыбедью, с востока и запада — глубокими оврагами. Новая крепость была названа в честь основателя — Владимир.

Владимир

Наследник Мономаха - князь Юрий Долгорукий, занятый борьбой за киевский престол, поначалу мало внимания уделял северной вотчине, но, осознав тщетность борьбы на юге и оценив по достоинству преимущества северных земель, их богатейшие природные ресурсы, князь Юрий Долгорукий развернул строительство новых крепостей в Суздальской земле. Им были основаны города: Москва, Переславль-Залесский, Кидекша, Дмитров, Юрьев-Польский, Звенигород. Во Владимире князь отстроил новый княжеский двор с церковью во имя своего небесного покровителя Георгия (1157 г.).

Владимир *Успенский* собор



Владимир. *Дмитровский собор*



Владимир. *«Золотые ворота»*



Гусь-Хрустальный



Летоисчисление Гусь-Хрустального начинается с середины XVIII века. В 1756 году орловский купец Аким Мальцов, облюбовав мещерские леса, основал «во Володимирском уезде Московской губернии» хрустальную фабрику, с постройки которой началось бурное развитие российского стеклоделия, которое стало уникальным явлением художественной культуры не только владимирской земли, но и России.

Гусь Хрустальный.



Иваново



В 1971 г. город Иваново отметил свой столетний юбилей. Но село Иваново известно довольно давно. Первое письменное упоминание о нем относится к 1561 г. Уже в XVII веке здесь появляются текстильные мануфактуры. Полотняные и набивные ткани пользовались большим спросом и в России, и за границей. В XVIII веке в Иваново возникает хлопчатобумажное и ситценабивное производство. Ивановские ситцы известны во всем мире.

Иваново.



ИВАНОВО.



Калязин



Калязин – один из старинных городов Тверской земли, выросших на Волге. Первое известное поселение, упомянутое в одной из русских летописей на месте современного г.Калязина, называлось «Никола на Жабне». Располагалось поселение в устье реки Жабни. Его появление относится еще к концу XII столетия.

Калязин.



Кострома



Кострома была основана в 1152 г. Юрием Долгоруким во время его военного похода в земли казанских болгар.

Из источников явствует, что «были в этом месте леса непроходимые, дремучие дебри», а скрывались здесь разбойники, от которых «и совсем проезду не было». Юрий Долгорукий «морем пламенным» расправился с разбойниками. А на выжженной земле появился город Кострома.

Кострома.



Кострома.



Кострома. *Ипатьевский монастырь.*



Кострома. *Церковь Воскресенья на Дебре.*



Переславль-Залесский



У Плещеева озера, в ста километрах от Москвы раскинулся Переславль-Залесский. Издавна селились люди вокруг озера, плескавшего волны даже при небольшом ветре. Здесь в 1152 г. на пересечении торговых путей князь Юрий Долгорукий основал новый город.

Переяславль – Залесский.
Горицкий монастырь.



Переяславль – Залесский.



Переяславль – Залесский.
Музей – усадьба Ботик.
Бот «Фортуна»



Переяславль – Залесский.



Плёс



Плёс был основан в 1410 году князем Василием I-м как военное укрепление на Волге, охранявшее подступы к Москве и приволжским городам. Однако сама история города началась задолго до этого времени. Народное предание гласит, что вначале на этом месте был древний город Чувиль.

Плѣс.



Плѣс.



Плёс.



Ростов Великий



Ростов Великий - один из древнейших русских городов - известен с 862 года. Основанный славянами на землях финно-угорского племени мери город в период образования раннефеодального древнерусского государства был одним из опорных пунктов славянской колонизации, феодализации и христианизации северо-восточных окраин Киевской Руси.

Ростов Великий.

Успенский собор и звонница на Соборной площади.



Ростов Великий.



РОСТОВ.

Кремль. Ярослав – Ростовский музей-заповедник в Кремле.



РЫБИНСК



Рыбинск - знаменитый город Золотого кольца, бывшая «столица бурлачества», до сих пор сохранивший свой старинный купеческий колорит. Попадая сюда, словно переносишься в атмосферу полотен передвижников, с их любовью к русским пейзажам и типажам. Рыбинск находится в 366 км от Москвы и в 79 км от областного центра - Ярославля.

РЫБИНСК.



РЫБИНСК.



Сергиев Посад




Сергиев Посад назван в честь Преподобного Сергия, основавшего крупнейший в России монастырь. В 1919 г. город был переименован в Сергиев, а в 1930г. - в Загорск, в честь революционера В. М. Загорского. Но в 1991 г. городу наконец было возвращено историческое название.

Сергиев Посад

Начало городу положил Троицкий монастырь. Слава Преподобного Сергия и основанного им монастыря влекли к обители иноков и богомольцев. Постепенно вблизи монастыря стали селиться и крестьяне. Первыми поселениями, ставшими основой будущему городу, были села Кокуево, Панино и Клементьево.


Сергиев Посад.



Сергиев Посад.



Сергиев Посад.



Сергиев Посад.



Суздаль



Суздаль появился на страницах русских летописей в 1024 году и определил целый период в развитии русской национальной государственности и культуры.

В XI веке Суздаль - крупный город на северо-востоке могущественной Киевской державы, в середине XI века Суздаль достигает наивысшего расцвета: он становится столицей Ростово-Суздальского княжества, крупным торгово-ремесленным центром.

Суздаль.

Знаменитый музей деревянного зодчества.



Суздаль. Спасо – Евфимиев
монастырь.



Суздаль. *Покровский монастырь.*



Суздаль. *Парные церкви.*



Углич



Углич - древнейший русский город на Волге. Местные летописи сообщают, что город основал в 937 году Ян Плескович, родственник княгини Ольги Киевской, посланный на Верхнюю Волгу «ради сбора дани».

Археологические раскопки подтвердили, что эти места обжиты людьми много тысяч лет назад. Древнейшая стоянка первобытного человека близ села Золоторучье относится к периоду палеолита.

Углич.



© www.zolotoe-koltso.ru

*Углич. Ансамбль Кремля.
Спасо – Преображенский собор с
колокольней.*



Углич. Церковь Дмитрия «На крови».



Юрьев- Польский



До Юрьева-Польского от Владимира 68 км по шоссе. На 12-м км шоссе проходит близ села Сновицы. Здесь, на берегах реки Содышки, стоял Сновицкий монастырь, основанный в XV в. От его построек до нас дошло лишь здание Благовещенской церкви. Миновав старинные села Новоалександрово, Олихово, Кутуково, Старый Двор, Обращиху, Гартышево, шоссе подходит к Юрьеву-Польскому.

Юрьев – Польский.



Юрьев – Польский.
Георгиевский собор.



Юрьев – Польский.

Михайло-Архангельский монастырь.



Ярославль



Ярославль раскинулся на высоком берегу реки Волги. Там, где Которосль сливается с Волгой, находилось когда-то поселение под названием Медвежий угол. Легенда гласит, что в 1010 г. князь Ярослав Мудрый с дружиной захватил это селение, разрубив боевым топором языческое изображение медведя.

Ярославль.



Ярославль.




Ярославль.

Спасо – Преображенский собор.



Ярославль.

Храм Иоанна Златоуста и «Ярославская свеча».



Ярославль.

