

Великие географические открытия.



Технические открытия

1. Водяной двигатель
2. Доменная печь
3. Развитие и усовершенствование огнестрельного оружия
4. Усовершенствование кораблестроения
5. Изобретения книгопечатания
6. Возникновение крупных

Значение?

1. Использование двигателя в горном деле
2. Увеличение выплавки металла
3. Переворот в военном деле, падение роли рыцарской конницы
4. Длительные плавания в морях и океанах
5. Быстрое распространение накопленных знаний. Развитие просвещения
6. Верфи, типографии

**Новые изобретения и
усовершенствования
позволили европейцам
расширить свои знания о
Земле, совершить Великие
географические открытия.**

Великие географические открытия.



Народы Европы издавна поддерживали торговые отношения со странами Востока:

- 1. Более высокий уровень ремесленного и сельскохозяйственного производства.**
- 2. Лучше, чем в Европе обеспечен рабочей силой.**
- 3. Более благоприятный для выращивания сельскохозяйственных культур климат (два-три урожая в год).**
- 4. Европа традиционно завозила с Востока пряности, тростниковый сахар, чай, кофе, ткани (парча, бархат, шелк, ситец), посуду из фарфора, украшения, драгоценные камни, холодное оружие из особо прочной и гибкой стали.**

Европейцы были жизненно заинтересованы в торговле с Востоком.

Великие географические открытия — период в истории человечества (XV-XVII вв.) в ходе которого европейцы открывали новые земли и морские маршруты.





**Развитие
производства**

**Научно-технические
открытия
и изобретения
(водяной двигатель,
доменная печь,
книгопечатание,
каравеллы, компас,
порох, огнестрельное
оружие и т.д.)**

**Укрепление
абсолютистской
власти.
Освобождение
Пиренейского п-ва
от арабов (XV в.).
Необходимо
избавиться
от беспокойной
рыцарской вольности**

**Расширение
торговли
со странами
Востока**

**Нехватка золота
в Европе**

**В XV веке
Османская
империя
перекрыла
торговые пути
в Индию**

**Перенаселенность
Европы
люди готовы
к поиску
новых земель!**

**Необходимо найти
новые пути в Индию**

Первопроходцы

Португалия

Испания

1. **Выгодное географическое положение**
2. **Реконкиста – освобождение Пиренейского п-ва от мавров (арабов). Укрепление королевской власти.**
3. **Появилась возможность направить высвободившиеся ресурсы, как человеческие, так и материальные, на решение новых задач.**
4. **Испанцы и португальцы верили, что морскими походами они преумножают славу святой католической церкви.**

ПОРТУГАЛИЯ


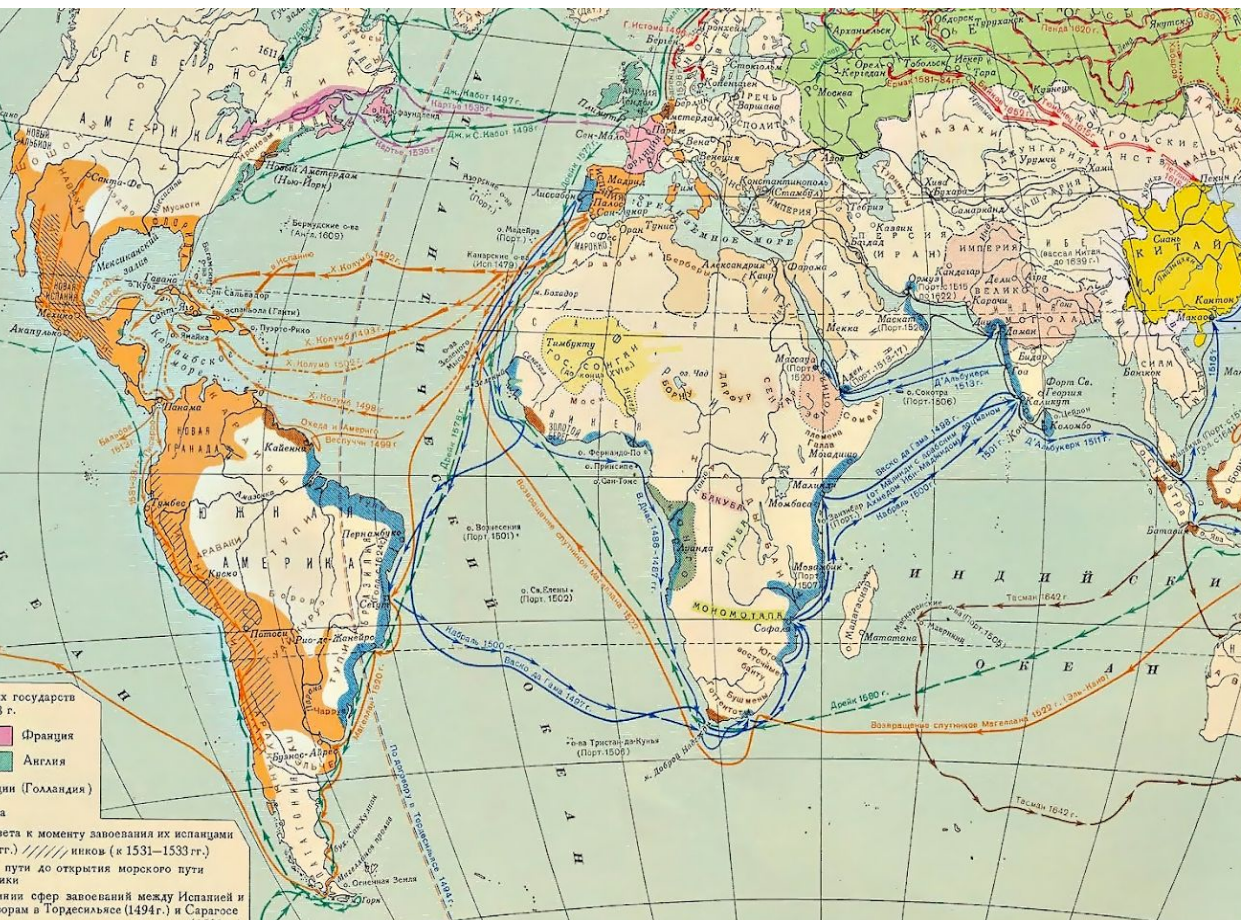
- страна на западе
Пиренейского полуострова,
одна из первых начала
Великие географические
открытия.



ГЕНРИХ МОРЕПЛАВАТЕЛЬ

Организатор морских экспедиций португальцев в XV в.


Исследование западного берега Африки



Великие мореплаватели

| | | |
|------------------|---|--|
| 1486 | Бартоломеу Диаш (Португалия) | Обогнул Южную оконечность Африки |
| 1487-1488 | Бартоломеу Диаш (Португалия) | Открытие морского пути в Индийский океан |
| 1497 | Джон Кабот (Англия) | Северо-восточный берег Америки (Лабрадор) |
| 1497-1499 | Васко да Гама (Португалия) | Открытие морского пути в Индию (Каликут) |
| 1492 | Христофор Колумб (Испания) | Открытие Америки |
| 1500 | Педрю Кабраль (Португалия) | Бразилия |
| 1513 | Васко Нуньес Бальбоа (Испания) | Тихий океан |
| 1519-1522 | Фернандо Магеллан (Испания) | Первое кругосветное путешествие |

Бартоломеу Диаш – португальский мореплаватель



1488 год - в поисках морского пути в Индию первым из европейцев обогнул Африку с юга, открыл мыс Доброй Надежды и вышел в Индийский океан.

Христофор КОЛУМБ

Итальянец на испанской службе,
открывший Америку в 1492 году.



1492 Г. Открытие Нового Света Колумбом.



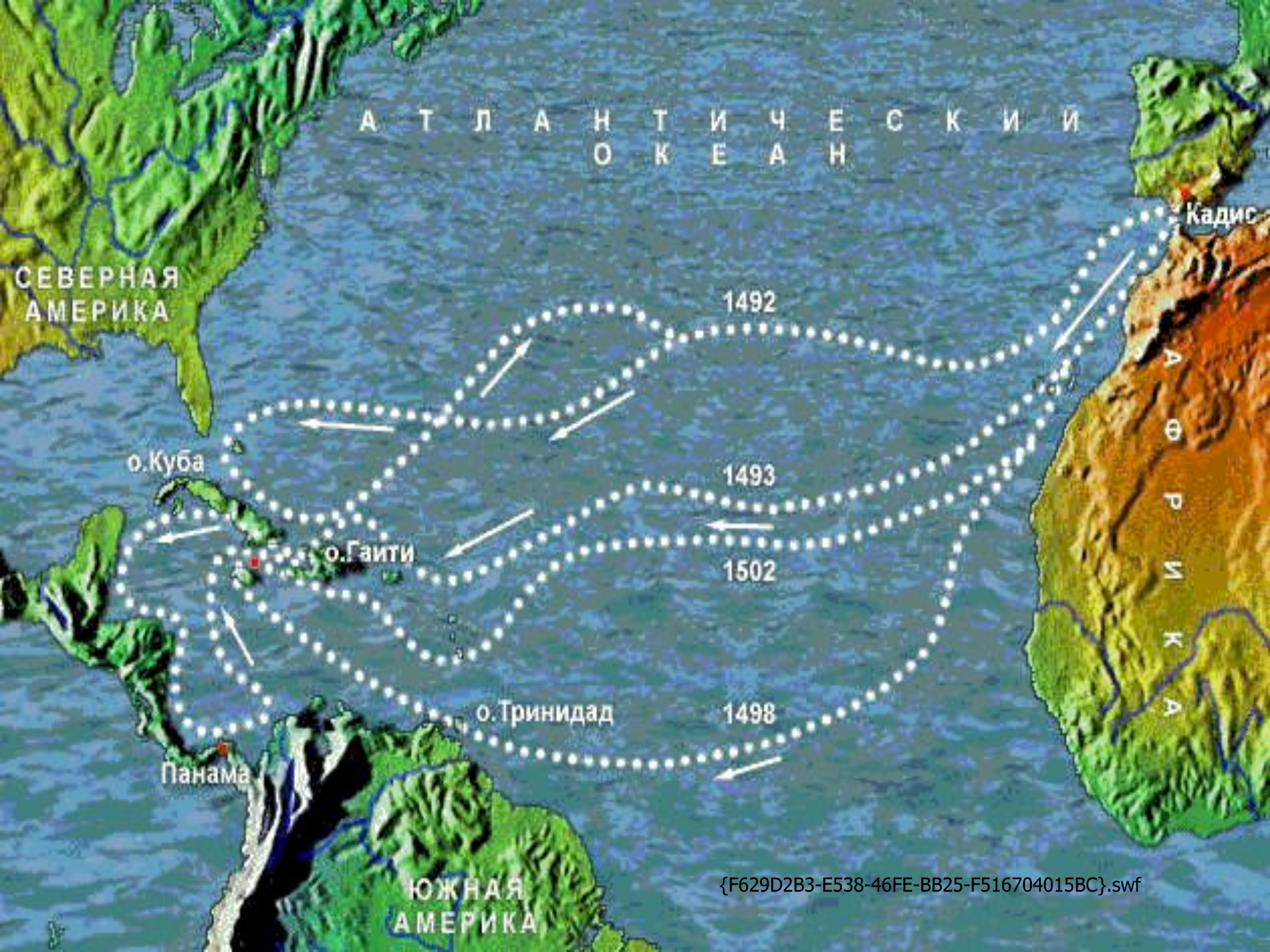
ПУТЬ КОЛУМБА

Путь из Европы в Америку
через Атлантический океан.



Всего Колумб совершил 4 путешествия к Америке:
Первое путешествие (3 августа 1492 — 15 марта 1493).
Второе путешествие (25 сентября 1493 — 11 июня 1496).
Третье путешествие (30 мая 1498 — 25 ноября 1500).
Четвёртое путешествие (9 мая 1502 — ноябрь 1504).





А Т Л А Н Т И Ч Е С К И Й
О К Е А Н

СЕВЕРНАЯ
АМЕРИКА

Кадис

А
Ф
Р
И
К
А

о. Куба

о. Гаити

о. Тринидад

Панама

ЮЖНАЯ
АМЕРИКА

1492

1493

1502

1498



13 октября 1492 г. — Колумб высадился на берег, водрузил на нём кастильское знамя, формально вступил во владение островом и составил об этом нотариальный акт. Остров назван Сан-Сальвадором.

1499 ГОД

АМЕРИГО ВЕСПУЧИ



ВАСКО ДА ГАМА

Португальский мореплаватель,
открывший путь в Индию.



1498 г.




Васко да Гама
открыл морской
путь в Индию.






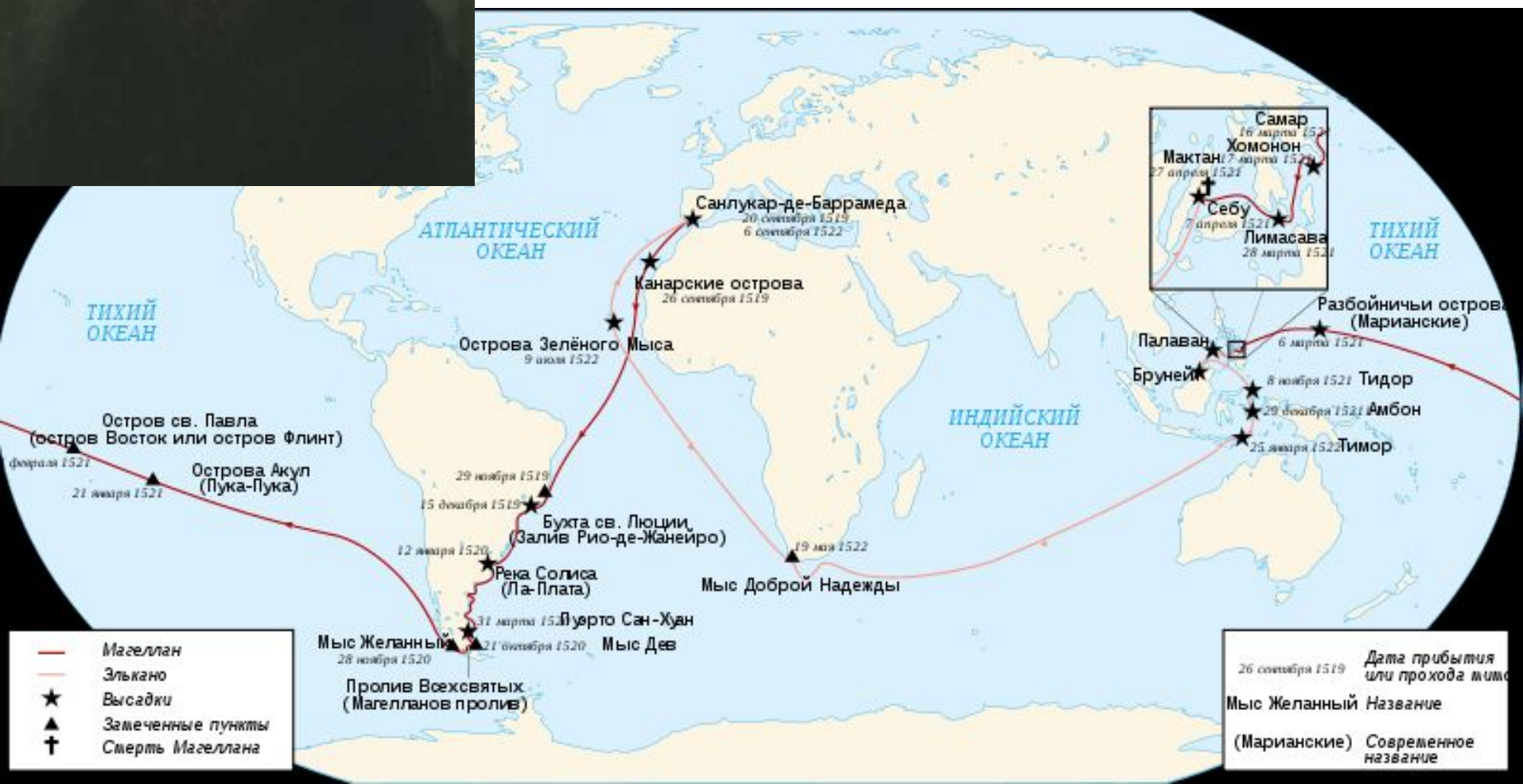
**Васко Нуньес Бальбоа
(испанский
мореплаватель)
в 1513 г. открыл
Тихий океан**



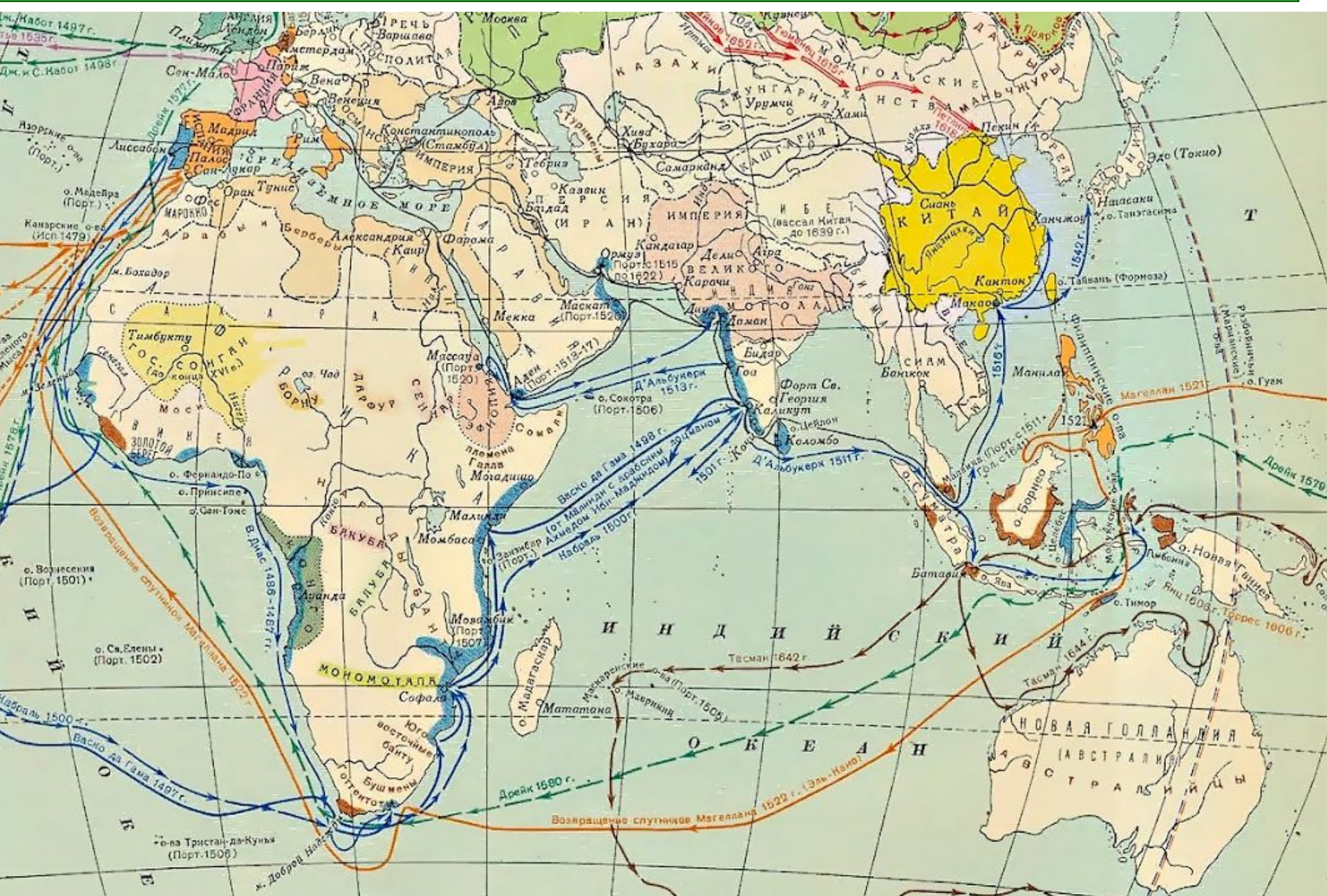
FERDINANDUS MAGELLANVS SVPERATIS
ANTARTICVS FRETVM ANGVSTISSIMVS
TIIS



1519-1522 – первое кругосветное путешествие Фернана Магеллана



Португальские мореплаватели в первой половине XVI в. достигли берегов Китая и Японии.



Колонизация – захват и заселение какой-либо территории, сопровождавшиеся ограблением, истреблением местного населения.

- **Конкиста** – завоевание новых земель.
- **Конкистадоры** – европейские завоеватели новых земель:
 - обедневшие рыцари;
 - богатые купцы, судовладельцы, предприниматели;
 - священнослужители.
- **Колонии** – территории, потерявшие независимость и попавшие под власть завоевателей.
- **Метрополия** – страна, владеющая колониями.

Колонизация новых земель

| Конкистадоры | Завоеванные страны и народы | Последствия завоеваний |
|---------------------------|---|--|
| Эрнандо Кортес | Мексика, государство ацтеков. | Завоеватели нашли богатые месторождения золота и серебра. |
| Франсиско Писарро | Перу, государство инков | Империю инков завоевали, а бесценные сокровища разграбили. |
| Португальские завоеватели | Важнейшие торговые пункты по берегам Индийского океана в Индии, Аравии и Восточной Африке. Зондские и Молуккские острова. | Безжалостное обращение с местным населением, неравноценная торговля, вытеснение арабских купцов с торговых морских |

Знаменитые испанские конкистадоры



Эрнандо
Кортес



Франсиско
Писарро

Последствия Великих географических открытий:

1. **Перемещение главных торговых путей в океаны.** Страны Ближнего Востока, ранее бывшие «перекрёстком цивилизаций», теперь оказались в захолустье.
2. **Распространение иноземных товаров в Европе.**
3. **«Продовольственная революция» в Европе** (внедрение множества новых культур: картофеля, кукурузы, томатов, подсолнечника, ананасов, различные пряности, какао, чай). В то же время, в Америке получили распространение кофе, пшеница, сахарный тростник и др.
4. **Революция цен** — первооткрыватели земель вывезли из Нового Света много золота и серебра, что привело к снижению цен на драгоценные металлы, а следовательно увеличились цены на все остальные товары.
5. **Изменения в социальной структуре. Появление новых слоёв.**
6. **Расширение кругозора европейцев:** бурное развитие географии, контакты с народами разных культур, лучшее понимание разнообразия животного и растительного мира.
7. **Научно-технический прогресс.**
8. **Создание колониальной системы.**
9. **Пиратство, работорговля.**
0. **Уничтожение культуры индейцев** (Майя, Ацтеки, Инки), захват индейских земель.

Домашнее задание



**§ 1-2,
р/т № 6-9 стр. 5-10**