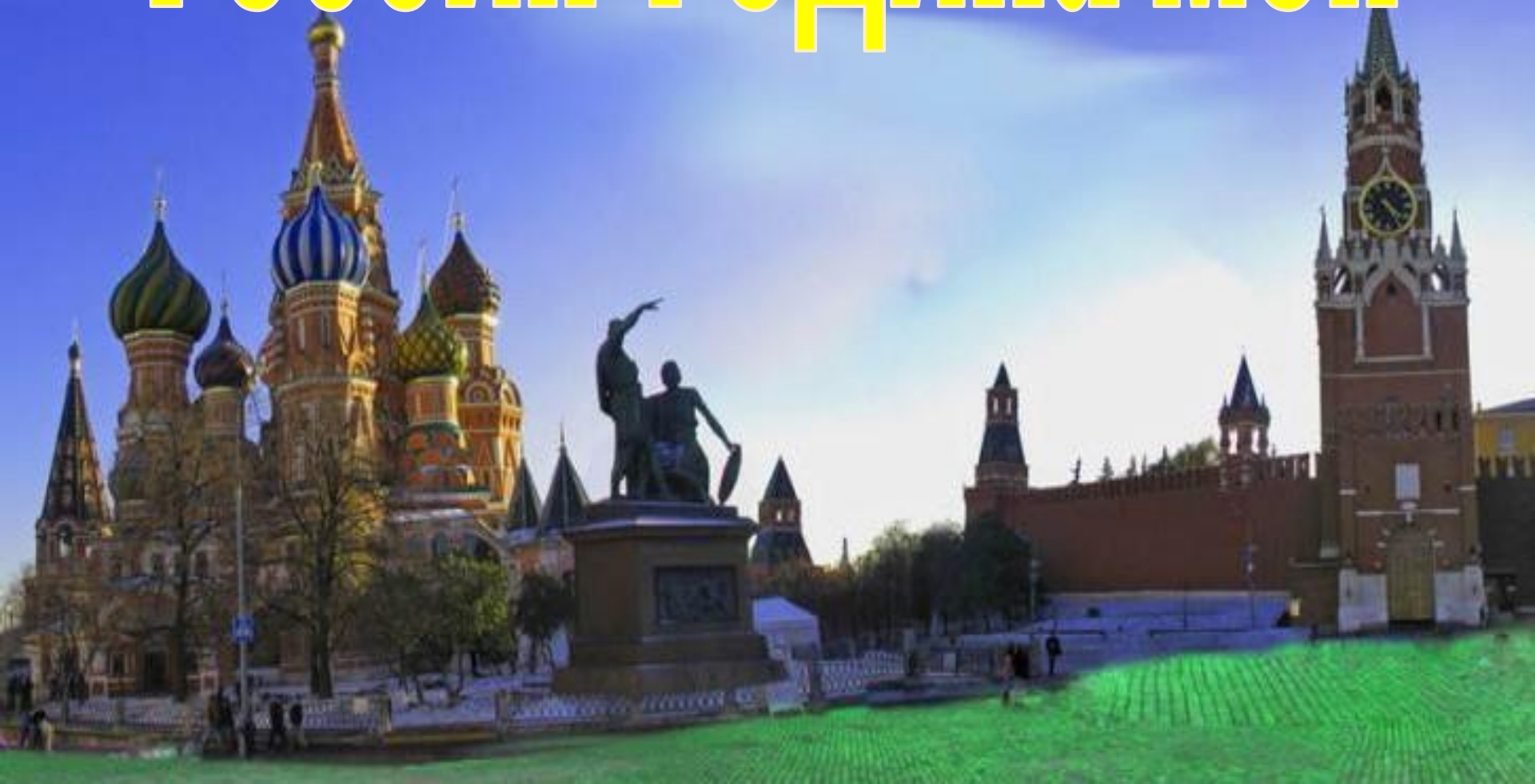


Россия-Родина моя



Я - россиянин!

Живу в России, россиянин - я!
Я это сознаю, горжусь я этим!
Россия – это Родина моя!
Она милее мне всех стран на свете!

В России небо голубее , зеленой трава,
Здесь солнышко теплее греет!
У человека Родина всегда одна,
Поэтому и дорожим мы ею!

Символы России - наши главные слова,
Герб, Гимн, и Флаг – вот ценность нашей жизни,
Президент, Конституция, Кремль и Москва,
Все это связано с нашей Отчинойю!

Геннадий Горшков



Герб





**С 25 декабря
2000 года**

**Белый цвет – мир,
чистота**

**Синий цвет - это небо,
верность**

**Красный цвет означает
отвагу, мужество и
героизм**

Президент России



Путин
Владимир
Владимирович

ГИМН

1-й куплет:

Россия - священная наша держава,
Россия - любимая наша страна.
Могучая воля, великая слава -
Твое достоянье на все времена!

Припев:

Славься, Отечество наше свободное,
Братских народов союз вековой,
Предками данная мудрость народная!
Славься, страна! Мы гордимся тобой!

2-й куплет:

От южных морей до полярного края
Раскинулись наши леса и поля.
Одна ты на свете! Одна ты такая -
Хранимая Богом родная земля!

Припев

3-й куплет

Широкий простор для мечты и для
жизни

Грядущие нам открывают года.
Нам силу дает наша верность Отчизне.
Так было, так есть и так будет всегда!

Припев



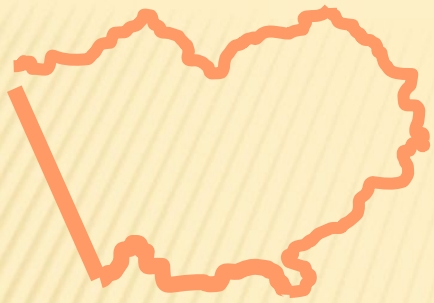


МОЙ РОДНОЙ АЛТАЙСКИЙ КРАЙ!



Окрестности г.Белокуриха





Поля Алтая

Предалтайская равнина



Окрестности г.Биска



Колыванское озеро



Калманский район



р. Катунь



**«И СТРАННО И ЧУДНО – ВЕЗДЕ
ПО ВСЕМУ КРАЮ ХВАЛЯТ
РУССКИЙ АЛТАЙ. И ГОРЫ-ТО
ПРЕКРАСНЫ, И КЕДРЫ-ТО
МОГУЧИ. И ЦВЕТЫ-ТО
НЕВИДАННЫ... ОТКУДА ЭТО
Е ПОЧИТАНИЕ АЛТАЯ?!»**



Николай Константинович Рерих






АЛТАЙ (АЛАТУН, АЛТЫН-АЙ, АЛИН-ТАУ)

Название нашего края происходит от двух тюркских слов:

Ал – высокий, пестрый, золотой

Тай - горы



□ Алтайский край образован **28 сентября 1937 г.**


Алтайскому краю в 2012 году

75 лет






Пустынный ландшафт Гималаев Азия
© Александр Сидорин - автор фотографий / Фотошоп - Репро



Домострой



ОБЬ – САМАЯ ДЛИННАЯ РЕКА РОССИИ.



- Образуется от слияния двух рек — Бии и Катунь;
- Длина 3680 км;
- Ширина достигает 50 км;
- Имеет более 150 000 притоков;
- Впадает в залив Карского моря, называемый Обской губой.

ПРИТОКИ ОБИ



Барнаулка



Бия



Катунь



Чумыш



Алей

АЛТАЙ – КРАЙ ГОЛУБЫХ ОЗЕР

- ❖ Более 5 тыс. озер (60% - пресные, остальные – соленые и горько-соленые)
- ❖ Во всех соленых и горьких озерах вода и грязи обладают лечебными свойствами.



ОЗЕРО АЯ-

голубая жемчужина низкогорий, известно далеко за пределами края. На его берегах расположен оздоровительный комплекс, в теплых водах Аи можно купаться все лето.



ОЗЕРО БОЛЬШОЕ ЯРОВОЕ

На соленом **Большом Яровом** озере много лет существует лечебно-оздоровительный комплекс. Соленая вода, обилие степного солнца, живописный сосновый бор по берегам подобных озер создают неповторимые условия для отдыха.







МАРАЛ



Росомаха



Горный баран




Снежный барс



ЖИЗНЬ ПРЕСНОГО ВОДОЕМА

Из 38 видов рыб, обитающих в водоемах Алтайского края, для промысла используется 12 видов. Основными объектами в озерах являются караси (92% уловов), в р. Обь и Новосибирском водохранилище - лещ (60% уловов). Наибольшее значение имеют промысловые рыбы (плотва, лещ, карась, щука, окунь).



налим



таймень



ёрш



чебак

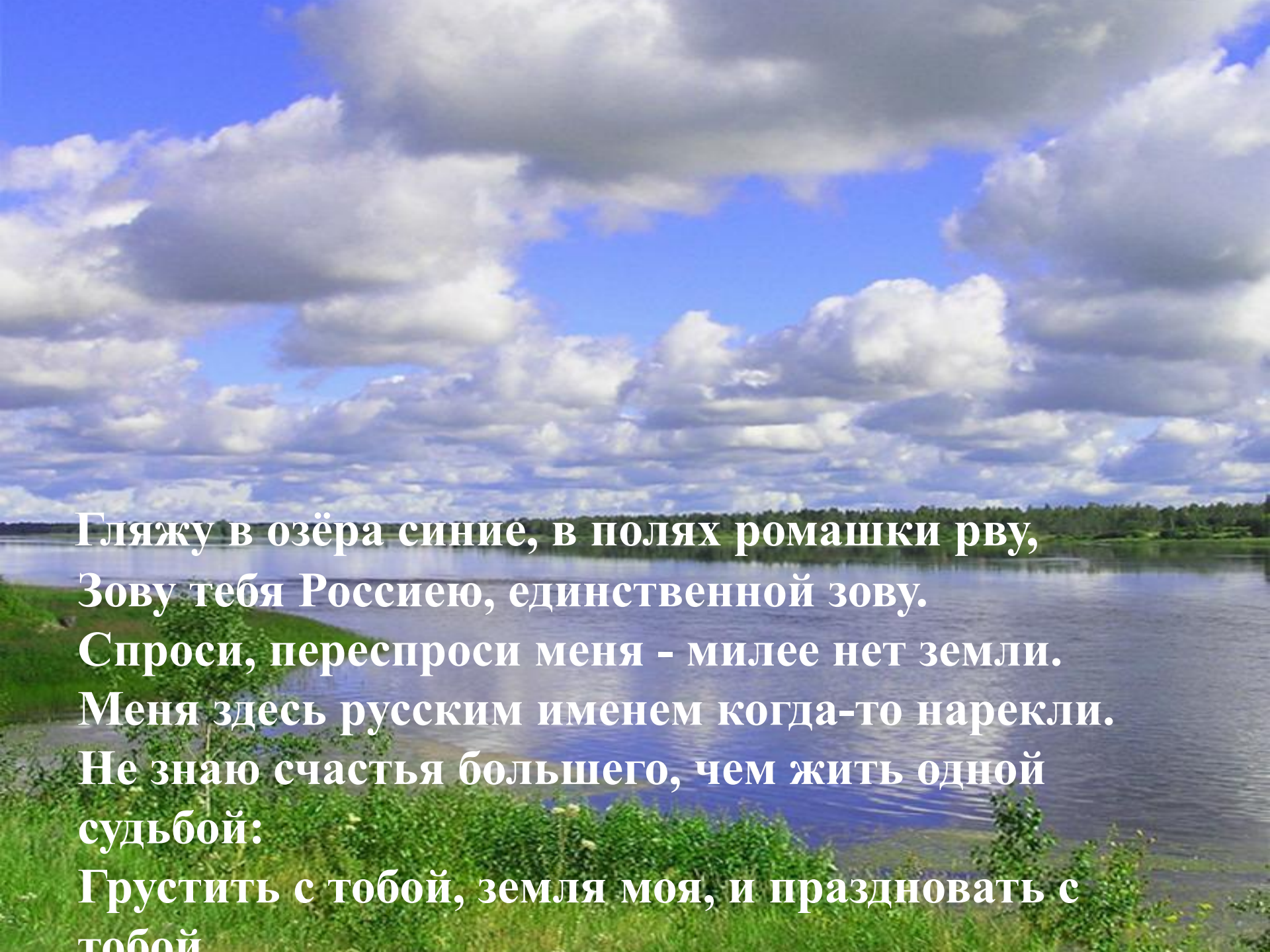


щука

ПРОДУКЦИЯ АЛТАЙСКОГО КРАЯ







Гляжу в озёра синие, в полях ромашки рву,
Зову тебя Россиею, единственной зову.
Спроси, переспроси меня - милее нет земли.
Меня здесь русским именем когда-то нарекли.
Не знаю счастья большего, чем жить одной
судьбой:
Грустить с тобой, земля моя, и праздновать с
тобой

