

МИНСКАЯ ОБЛАСТЬ



Удельный вес валового регионального продукта **Минской области** в формировании ВВП страны составляет **14,6 %**. Больше этот показатель только в **Минске**.



Структура ВРП Минской области, %



Крупнейшие предприятия региона: **«Беларуськалий»** — производство калийных удобрений, **«БелАЗ»** — выпуск большегрузных самосвалов и другой карьерной, дорожной и строительной техники.



Минская область располагается в центре Беларуси и вытянута с севера на юг. Это единственная из областей страны, которая не имеет выхода к государственным границам, зато граничит со всеми



По площади (**40,2 тыс. км²**) она уступает только Гомельской области. Географическое положение области выгодное с экономической точки зрения из-за размещения в ней столицы страны.



Минская область хорошо обеспечена минеральными ресурсами. К породам фундамента приурочено Околовское месторождение железных руд.



На юге области разрабатывается Старобинское месторождение **калийных** и **каменной солей**, открыто Любанское месторождение **горючих сланцев**.



Среди полезных ископаемых надо отметить месторождения торфа, строительных песков, песчано-гравийного материала, глин кирпичных



Почвенный покров области характеризуется преобладанием **дерново-подзолистых** и **дерново-подзолистых** заболоченных почв. **Несвижский**, **Клецкий**, **Копыльский** районы обладают высоким




В структуре земельного фонда области сельскохозяйственные земли занимают около **46 %** территории. Агроклиматические ресурсы Минской области благоприятны для развития сельского



Область обеспечена водными ресурсами. Преобладают малые и средние реки, потому что территорию пересекает **Балтийско-Черноморский водораздел**.

Для водообеспечения Минска построена **Вилейско-Минская водная система**.



Природные водоёмы приурочены к северным районам, где находится Нарочанская группа.
Различные функции выполняют крупные водохранилища: **Вилейское, Заславское, Любанское,**



Лесистость Минской области — около **40 %**. Область хорошо обеспечена рекреационными ресурсами. Здесь много природоохранных объектов. На севере расположен **Березинский биосферный заповедник**, **национальный парк «Нарочанский»**, много



Минская область состоит из **22** районов и города **Жодино** областного подчинения.

Районные центры:

Минск
Березино
Борисов
Вилейка
Воложин
Дзержинск
Клёцк
Копыль
Крупки
Марьина Горка
Старые Дороги



Логойск
Любань
Молодечно
Мядель
Несвиж
Слуцк
Солигорск
Смолевичи
Столбцы
Узда
Червень

По численности населения Минская область занимает **первое место** — **1426,5 тыс. чел.** Так как численность населения считается без Минска, то область характеризуется самой низкой долей



Большая доля сельского населения обусловила малую плотность населения — **36 чел./км²**. По национальному составу преобладают **белорусы (88,5%)**. Второе место занимают **русские (7%)**,



Имеет развитую отраслевую структуру и тесные производственные связи с промышленным комплексом Минска. Предприятия производят **19,1 %** республиканского **объёма** **промышленной**



В области функционирует почти **2900** **промышленных предприятий**. При этом не учитывается областной центр. Предприятия области производят более **19%** промышленной продукции страны.



В структуре обрабатывающей промышленности ведущую роль играют химическая (35,1%) и пищевая (28,3%) промышленность. Главный центр химической промышленности — **Солигорск** (производство калийных удобрений).



Выпускаются пластмассовые изделия (Борисов, Молодечно), краски (Дзержинск), лекарства (Борисов, Логойск). Область специализируется на производстве мяса и мясных изделий, молока и молочных продуктов, сахара, макаронных изделий,



Предприятия машиностроения размещаются в Молодечно, Дзержинске. Производится почти 100 % самосвалов (Жодино) и легковых автомобилей (аг. Пересады Борисовского района), а также выпускаются электропоезда (Фаниполь),



Крупное предприятие по производству строительных металлоконструкций и металлических труб находится в Молодечно. Развита сеть предприятий по производству строительных материалов — железобетонных изделий, изделий из натурального камня, кровельной черепицы. В



В **Молодечно, Вилейке, Слуцке** осуществляется обработка **древесины** и производство **изделий из дерева**. Крупнейшие предприятия по изготовлению плит **ДВП, спичек, мебели, изделий из бумаги**



В Минской области развито **швейное** и **текстильное** производство, выпускается почти половина **трикотажных изделий**. В **Гатово** под Минском производится почти половина **кожевенных товаров**.



В области функционирует СЭЗ «Минск» с резидентами в Борисове, Молодечно, Столбцах, Фаниполе, в районе аэропорта «Минск». В Смолевичском районе создан Китайско-Белорусский индустриальный парк «Великий камень».



В структуре промышленного производства доля горнодобывающей промышленности составляет **0,8 %**. Самое крупное предприятие отрасли размещается в **Солигорске**.



Производство и распределение электроэнергии имеет в области малое значение — всего **2,6 %** промышленности. Крупнейшие **ТЭЦ** располагаются в Минске, а в городах области их мало. В посёлке **Дружный Пуховичского района** размещена **Минская ТЭЦ-5**. На реках северной части области построены



В структуре ВРП области доля сельского хозяйства **11,5 %**, однако здесь производится почти **четверть** сельскохозяйственной продукции страны. Специализируется на **мясо-молочном скотоводстве**, **птицеводстве**, **зерновом хозяйстве** в сочетании с кормопроизводством, развитием **свёклосеянии** и



Вокруг Минска и Солигорска сформировались обширные зоны пригородной специализации сельского хозяйства с большей долей **птицеводства**,



В структуре посевов примерно поровну (по **42 %**) занимают **кормовые** и **зерновые** культуры. Область лидирует по посевам **сахарной свёклы**, **картофеля** и **овощей**, производству **животноводческой продукции**.



Среди областей Беларуси в Минской области отмечена наименьшая доля сферы услуг в ВВП (около **40 %**). Доля **транспорта** и **связи** составляет



Территорию Минской области пересекают трансъевропейские транспортные коридоры № II и ответвление коридора № IX. Протяжённость железных дорог невелика (**871 км**), а вот по протяжённости автомобильных дорог область занимает **1-е** место в стране (более **23 тыс. км**).



Лидирует она и по **объёмам** перевозимых автотранспортом **грузов**. Сформировалась густая сеть **газопроводов** республиканского значения. Проходит **магистральный газопровод «Ямал — Европа»**. В области размещается три **центра**



Наличие столицы обусловило довольно слабое развитие в Минской области сферы образования: функционируют только **два филиала учреждений высшего образования** и **25 колледжей и лицеев**.



Практически в каждом районе области работают музеи, в Молодечно — Минский областной драматический театр и Театр юного зрителя, традиционно проводится фестиваль белорусской



Далеко за пределами страны известен **курорт Нарочь**. Привлекает туристов **Несвижский замок** — центр туризма и отдыха международного значения, памятник Всемирного наследия. В области находятся ещё **четыре** центра туризма и отдыха национального



На территории Минской области находятся памятники Великой Отечественной войны: мемориальный комплекс «Хатынь», Курган Славы, комплекс «Линия Сталина», «Дальва» и другие.




Привлекают туристов и спортивные объекты: горнолыжные центры «Силичи» и «Логойск», центр зимних видов спорта в Раубичах, гребной канал в Заславле, футбольный стадион «Борисов-Арена».



В Минской области размещаются Нарочанский национальный парк, часть Березинского биосферного заповедника, более 70 заказников и 190 памятников природы.




Самым крупным по численности населения городом Минской области является **Борисов (143 тыс. жителей)**. Он известен прежде всего как промышленный центр. Располагается на востоке



В Борисове размещаются более **40** промышленных предприятий. Производятся **насосы, стартеры, генераторы, лекарственные препараты, изделия из пластмассы, дерева, бумаги, мебель, мясные и молочные продукты, макаронные изделия.**



Второй по численности населения город — **Солигорск** (**107 тыс. жителей**), расположен он на юге области и является одним из самых молодых в стране. Возник благодаря разработке калийных солей объединением **«Беларуськалий»** и известен в стране



Солигорск является одним из крупнейших центров химической промышленности. Кроме калийных удобрений, производится **поваренная соль**. Есть предприятия по производству **железобетонных конструкций, трикотажа и одежды, пищевой**



Третий по численности населения город — **Молодечно** (**101 тыс. жителей**) находится на северо-западе области. Характеризуется многоотраслевой промышленностью. Здесь производятся **прицепы, электронное оборудование, пластмассы, деревянная тара, мебель, железобетонные изделия,**



На долю Минской области приходится **19 %** **внешнеторгового оборота** республики. В товарной структуре экспорта преобладают **калийные удобрения, грузовые автомобили, мясная и молочная продукция, запасные части для автомобилей и тракторов, лесоматериалы, сахар.**



Спасибо за урок!

**Учебник Брилевский, М. Н. География Беларуси. 9
класс
§ 48 (с. 236 — 240)**

