
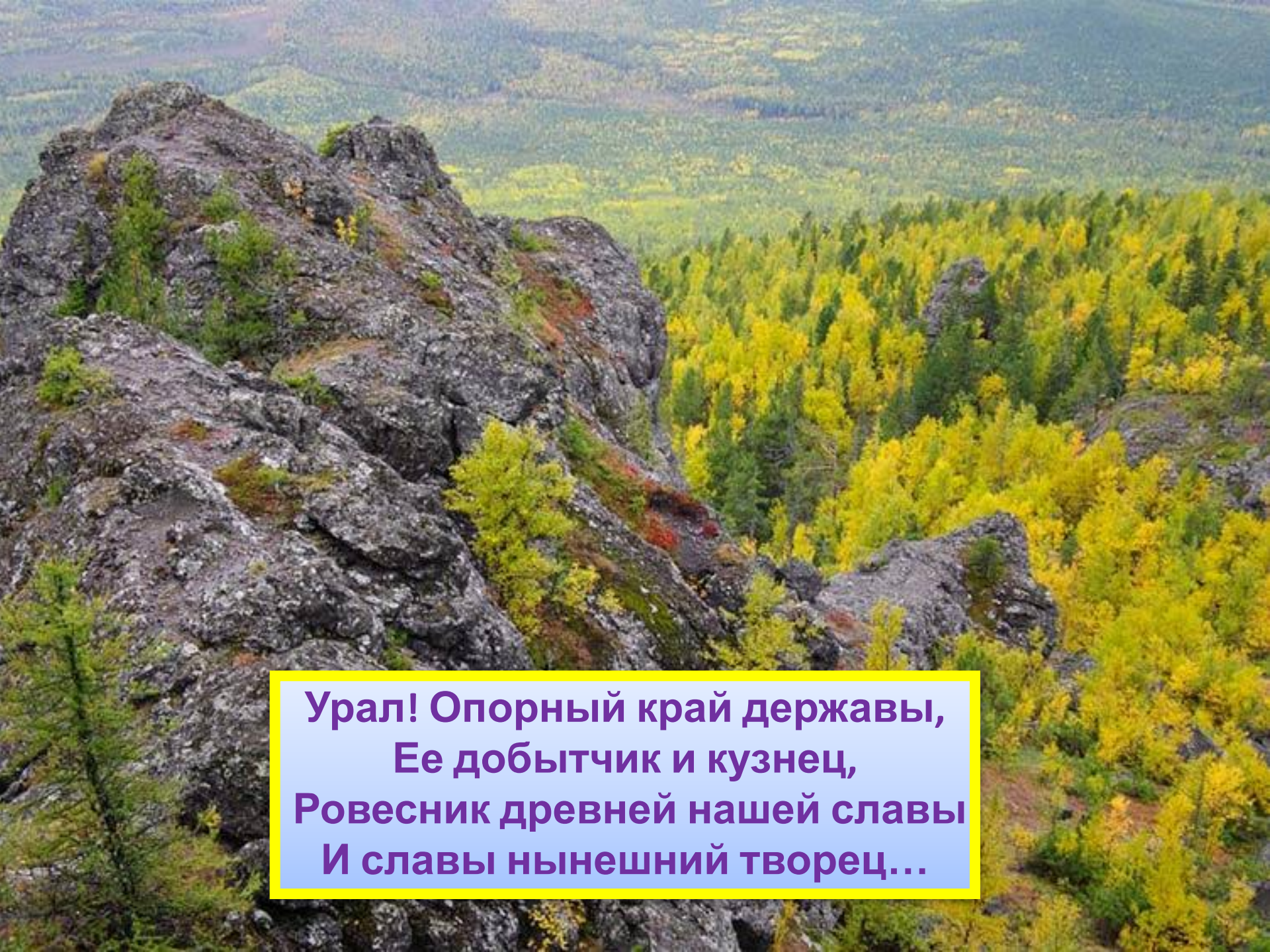


УРАЛ





**Урал! Опорный край державы,
Ее добытчик и кузнец,
Ровесник древней нашей славы
И славы нынешний творец...**

У античных авторов эти горы именовались Рифийскими, “Камень”, “Земной пояс”, “Каменный пояс Русской земли” - так называли Урал до 18 века. Название Урал впервые появляется в работах русского историка и географа Василия Никитича Татищева и вытесняет все прежние названия.



Что же означает это слово: “Ур” по мансийски, а “урэ” по эвенкийски означает “гора”, по тюркски “пояс” Урал, который имеет длину 2000 км, не только гора, а целая горная страна, горный пояс.



Урал занимает территорию, расположенную между Восточно-Европейской и Западно - Сибирской равнинами. Территория вытянута с Севера на Юг от Северного Ледовитого океана до широтного участка реки Урал ниже г. Орска.



Древние обитатели: **башкиры, удмурты, коми, ханты, манси, татары**. Русские появились в 15 веке, создали город Соликамск, в 16-17 в.в. количество русских сильно увеличилось, начали добывать железную руду. 18 век – век развития горнозаводской промышленности



Через Урал проходит граница, разделяющая континент на две части света: Европу и Азию.

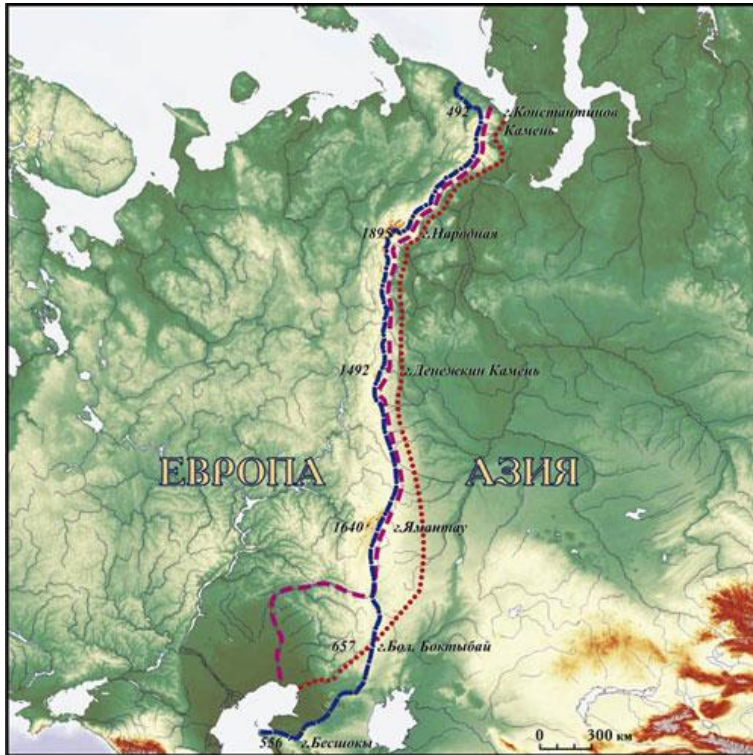



Рис. 2. Граница Европы и Азии по Уральскому хребту в работах исследователей Нового и Новейшего времени (XVIII - нач. XXI вв.).



**У властей города Екатеринбурга
есть планы по строительству
здесь прямо над трассой 180-
метрового обелиска,
напоминающего Эйфелеву
башню, в виде стилизованных
букв «Е» и «А».**



Горы Урала довольно своеобразны. От невысоких зазубренных гребней в долины спускаются каменные реки — нагромождение огромных глыб, чуть отшлифованных водой.



Уральские горы появились около 600 миллионов лет тому назад.

Длина Уральских гор - более 2000 км, ширина от 40 до 150 км.



Чаще всего эти горы невысоки. Преобладают низкогорья и среднегорья. Это плавные лесистые увалы, волнами уходящие в синие дали.




На тысячи километров тянутся его горные цепи, упираясь в льды Арктики и спускаясь к степным просторам Казахстана.



Гора Манарага - одна из самых красивых гор Приполярного Урала.


Манарага переводится как "медвежья лапа". Форма горы очень необычна и своими "сторожевыми башнями" напоминает медвежью лапу.




Гора **Народная** – самая высшая точка Уральских гор. Гора высотой почти две тысячи метров над уровнем моря находится в труднодоступном районе на Приполярном Урале



На горе **Юрма** стоят исполинские скалы-шиханы. Проход между ними получил название Чёртовы ворота.



Один из самых известных уральских водопадов, крайне редко встречающихся в регионе- Плакун, вода в котором, даже в самый жаркий день, не нагревается выше 5 градусов.



Урал – это уникальный географический регион, славящийся своими красотами.






Красота Уральских гор пробудила талант П.П. Бажова, создавшего серию сказов об Урале, богатстве природы этого края





Важнейшие города Урала - **Екатеринбург**, Челябинск, Пермь, Уфа, Ижевск, Оренбург, Нижний Тагил, Магнитогорск, Курган.



Челябинс

к



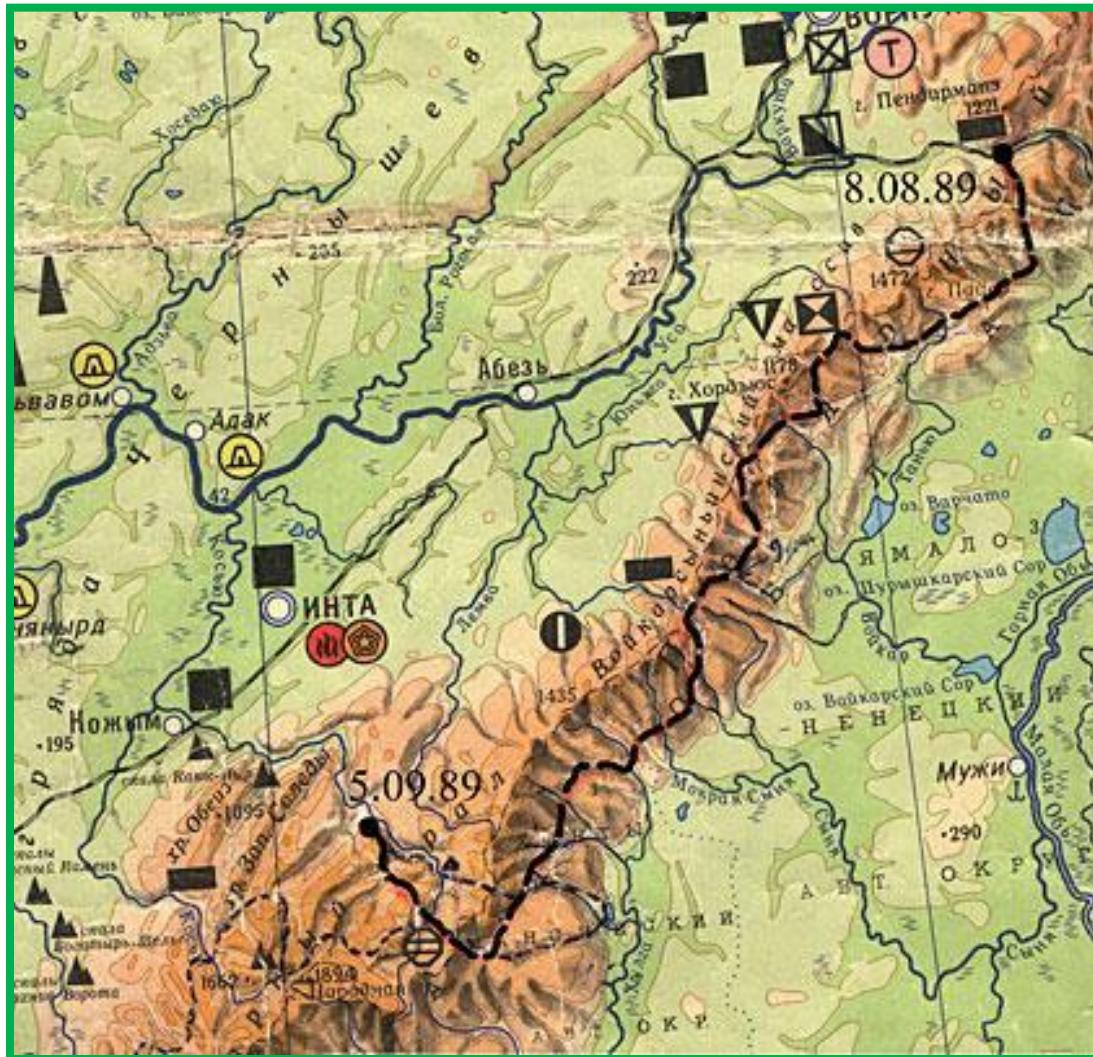
Пермь



Уфа



Урал - это сокровищница разнообразных полезных ископаемых. Из 55 видов важнейших полезных ископаемых, которые разрабатываются в России, на Урале представлено 48.



Уральские месторождения изумрудов сосредоточены на небольшой территории площадью 50 квадратных километров, расположенной к востоку от Екатеринбурга. На протяжении ряда лет здешние месторождения были заброшены и разрабатывались лишь местными жителями. Сегодня интерес к ним вновь пробуждается, поскольку до истощения им еще очень далеко. Уральские изумруды очень высоко ценятся в наши дни.



Малахит

В России он всегда считался драгоценным камнем, хотя на Урале его было достаточно много.



Руды

Богат Урал и месторождениями *цветных металлов*. **Медную руду** добывают на *Красноуральском, Гайском* и других месторождениях. На Северном Урале были найдены крупные месторождения **бокситов** и *марганца*. Много добывают на Урале никеля и *хрома*. В горах Среднего и Северного Урала тянется платиноносный пояс с коренными и россыпными залежами *платины*. С кварцевыми жилами гранитов восточного склона связано *золото*. *Березовское месторождение* его близ Екатеринбурга — старейшее место золотодобычи в России.




Драгоценные и поделочные камни, самоцветы: аметисты, дымчатые топазы, зеленый изумруд, **сапфир**, **горный хрусталь**, александрит – добываются на восточном склоне.



Высококачественные алмазы встречаются на западном склоне. На Урале много поделочных камней: **яшма**, мрамор, пестрые змеевики, . В Предуралье – калийные соли, каменные соли, гипс (Верхнекамское, Соль - Илецкое).



Особенно Урал славится своими "самоцветами" - драгоценными, полудрагоценными и поделочными камнями (**изумруд**, аметист, аквамарин, яшма, родонит, малахит и др.). Лучшие в России ювелирные алмазы добыты на Урале.





Помимо самих уральских гор, таящих в себе множество самых разных полезных ископаемых и минералов, из природных достопримечательностей можно отметить наличие уникальных чистых озер, рек, пещер и водопадов.







Величественные хребты и непроходимые леса, бескрайние степи и многочисленные озера делают этот край одним из уникальных

Этот самобытный край - Южный Урал - называют еще голубым ожерельем России.



Ни один регион России не может сравниться с Уралом по количеству озер! На его территории находится более 3 тысяч водоемов. Поэтому и называют Южный Урал "Страной озер».



**Красота уральской природы завораживает и не может
оставить
равнодушным ни одного человека, который здесь побывал.**



**Одно из самых живописных и высокогорных озер Урала - Зюраткуль, его высота над уровнем моря более 700 метров .
Словно в колыбель, уложила озеро природа в окружение пяти высоких хребтов.**




**Красота озера с древних времен манила к себе человека.
Здесь,
на берегу и окружающих его хребтах ученые обнаружили
СТОЯНКИ**

Г



Самое крупное озеро Южного Урала - Увильды. Общий объём воды в нем более одного миллиарда кубометров. Длина береговой

ЛИНИИ



Настоящей жемчужиной Южного Урала можно назвать озеро Тургояк.

Это одно из самых чистых и прозрачных озер планеты. Его




Река Урал - древнее название—Яик, по указу Екатерины II переименованный в Урал.



Она является третьей по протяжённости рекой Европы,
уступает по

этому показателю только Волге и Дунаю. Шайтан-Камень на



Река Чусовая - самая известная, красивейшая река Урала с богатой историей. Уникальна тем, что это единственная в мире течет сразу в двух частях света. Она пересекает три раза Уральский



**Река Чусовая. Камень
Красный.**



**Река Усьва является правым притоком реки
Чусовой .**



Река Перша



Много и строительных материалов – известняк, гранит, цементного сырья. Есть нефть – Ишембайское месторождение, добывают каменный уголь.



Туристов привлекает не только красивые места, живописные озера, но и единственный Ильменский минералогический заповедник.



КОНЕ

Сайт Елены Берюховой «Школа АБВ»

[http](http://shkola)

[http://](http://shkola)

<http://shkola>

[http://shkola_](http://shkola)

<http://shkola-abv>

[http://shkola-abv_](http://shkola-abv)

<http://shkola-abv.ru>

