

# Таджикистан





**Дата принятия: 25.11.1992**



**Дата принятия 28.12.1993**

# Географическое положение


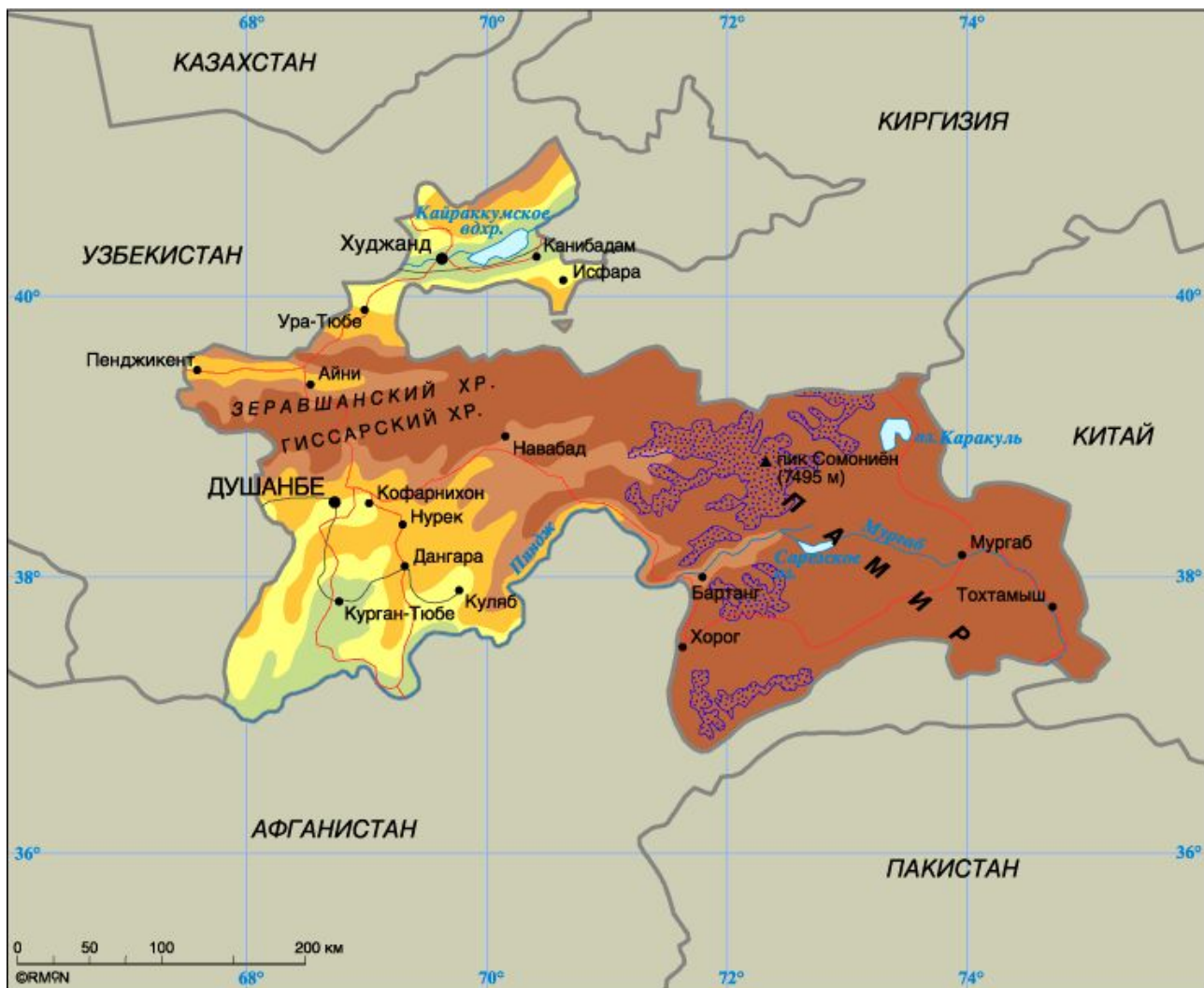


- Таджикистан расположен в предгорьях Памира и не имеет выхода к морю. Это наименьшее по площади центральноазиатское государство.
- Граничит с Узбекистаном и Киргизией на севере и западе, с Китаем на востоке, с Афганистаном — на юге. Географическое положение




# Рельеф

Всю поверхность страны занимают горы Памир



# Климат



- Климат субтропический со значительными суточными колебаниями температуры воздуха, малым количеством осадков, сухостью воздуха и малой облачностью. Средняя  $t$  января **+2..-2** С в долинах и предгорьях юго-запада и севера государства, на Памире до -20С. Средняя  $t$  июля от +30С в долинах и до 0 на Памире. Абсолютный максимум до +48С

# Внутренние воды

В Таджикистане много горных небольших рек. Самыми крупными реками, протекающими по территории государства являются Амударья и Сырдарья



# На территории Таджикистана находится крупный заповедник Тигровая Балка



Здесь обитают шакалы, дикобразы, камышовый кот, кабан, фазаны, редкое животное - хангул и другие






# Здесь произрастают тугайный ТОПОЛЬ, джидда



Самый древний город  
Таджикистана – Худжанд, ему  
более 1500 лет



В городе Гиссаре организован историко-культурный заповедник. Здесь сохранились древние крепость, мечеть, караван-сарай (гостиница)



# Население



Население Таджикистан — единственное персоязычное государство в Центральной Азии. Большинство населения республики (2000 г., перепись) составляют таджики (79,9 %), говорящие на таджикском языке, кроме того, около 17 % населения составляют узбеки, киргизы (1,3 %) и менее 1 % — русские. Большинство населения Таджикистана исповедует ислам.