

# ГЕОГРАФИЯ РОССИИ

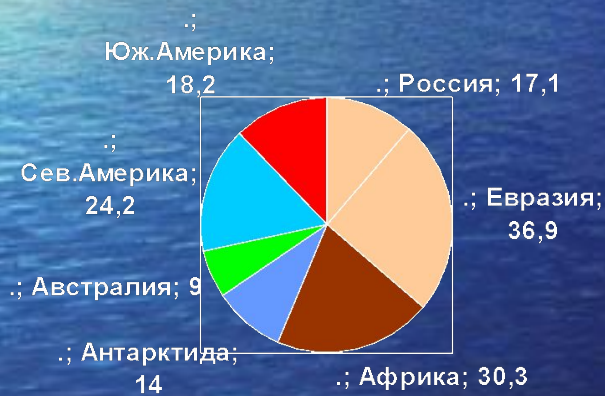
Учитель географии  
МОУ СОШ № 6  
г. Сальска  
Ростовской области  
Дроздова Н.А.

# ГЕОГРАФИЧЕСКОЕ ПОЛОЖЕНИЕ РОССИИ

## ЦЕЛЬ УРОКА:

- Изучить главные черты географического положения России и их влияние на природу и хозяйственную деятельность населения.
- Учить работать с географической картой.
- Дать знания о границах России, пограничных государствах, морях омывающих территорию, крайних точках Российской Федерации.

РОССИЯ- самое крупное государство мира. Ее площадь 17,1 млн.кв. км., что примерно равно площади Южной Америки (17,8 млн.кв.км). Россия занимает 1/3 часть площади Евразии , более чем в 2 раза больше Австралии.

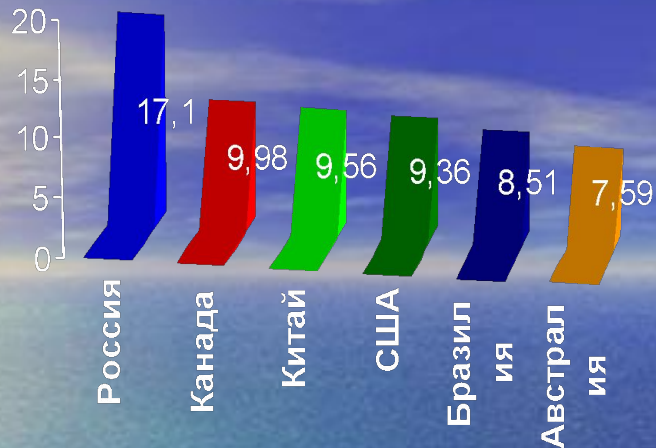


Площадь России в сравнении с площадью материков

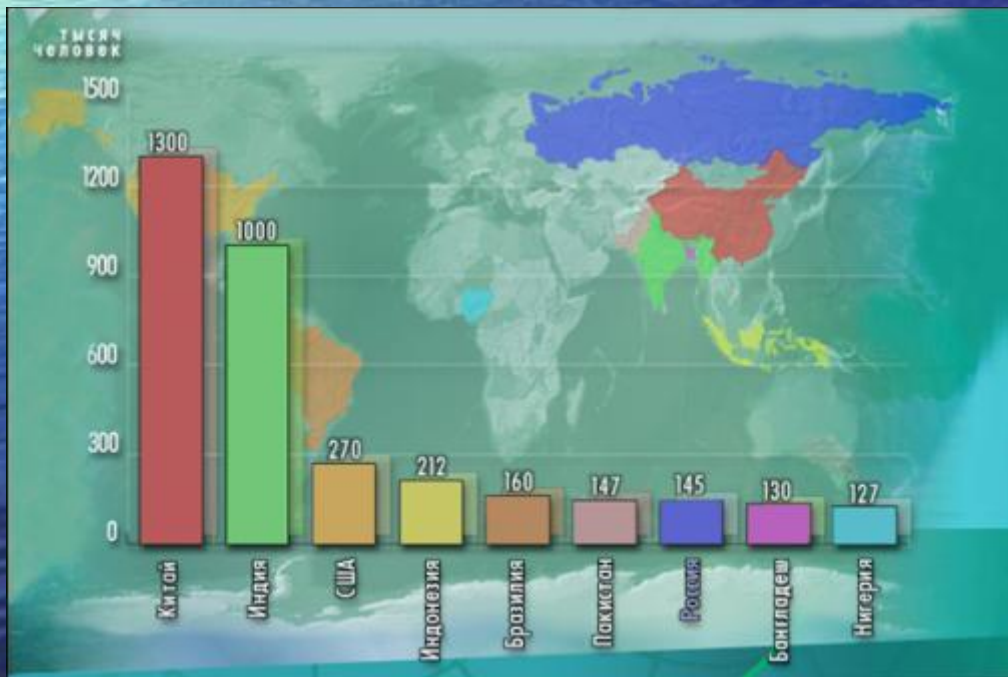


Россия на карте мира

## Площадь крупнейших государств мира



Россия почти в 2 раза больше по площади Канады, Китая, США)

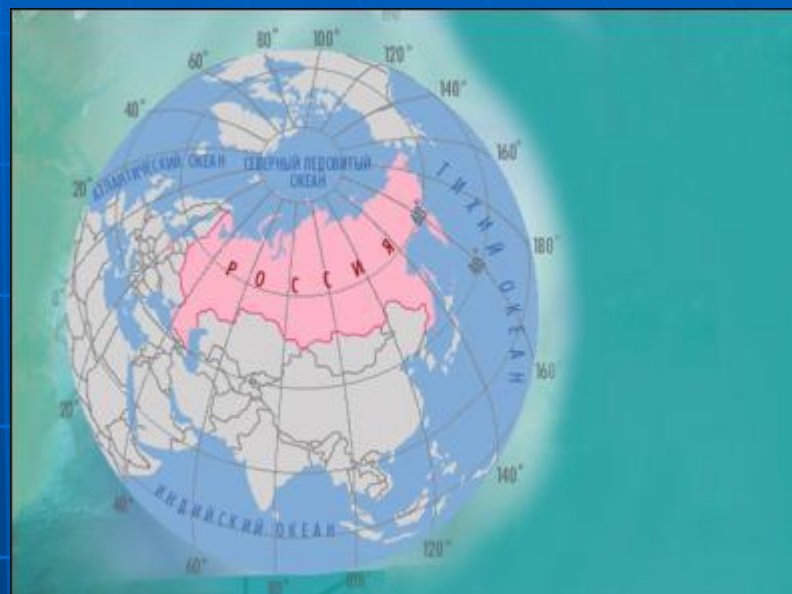


Доля России в населении планеты — 2,7%, это около 145 млн. человек. По числу жителей она занимает седьмое место среди стран мира после Китая, Индии, США, Индонезии, Бразилии, Пакистана.



# **Положение России в географическом пространстве**

## Положение России по отношению к экватору и к нулевому меридиану



- Россия расположена в Северном полушарии. На севере ее пересекает Северный полярный круг. Но значительная часть России, расположена к северу от северного полярного круга. Россия расположена в Восточном полушарии, но самый восточный полуостров Чукотка расположен в Западном полушарии.

## Положение на материке, части света.



Россия расположена на материке Евразия, в двух частях света – Европе и Азии. Условная граница проходит по Уральским горам, по 60 градусу восточной долготы (серебряный меридиан) по реке Эмба, по Прикаспийской низменности по Кумо-Манычской впадине, к Азовскому морю, по Керченскому проливу.

# ГРАНИЦА Российской Федерации

- Граница Российской Федерации – свыше 60000 км. Это составляет половину окружности земного шара по экватору. Западная и Южная границы России преимущественно сухопутные. Границы подразделяются по видам: на государственные – со странами дальнего зарубежья, установленные по всем международным нормам; административные – со странами СНГ, не оформленные международным договором; незаконченные – со странами Балтии, оформление границ не законченные.
- **Делимитация** – определение положения и направления государственной границы, зафиксированное договором между государствами с приложением к нему карты с нанесенной границей.
- **Демаркация** – установление границы на местности с помощью условных опознавательных знаков.
- **Граница по реке** – по середине фарватера (самое глубокое место).
- **Морская граница** – 12-мильная зона от берега суши (1 миля-1852 м) – территориальные воды, охраняемые тактическим флотом (нет входа иностранным судам без разрешения государства); 200-мильная зона – граница экономической зоны государства, охраняется стратегическим флотом, суда ходят свободно, но не добывают ресурсы.
- **Российский сектор Арктики** – часть Северного Ледовитого океана, принадлежащая России от острова Ратманова по меридиану до Северного полюса и от северной точки российско-норвежской границы по меридиану также до Северного полюса.



# Моря и океаны омывающие страну



Россия – морская держава. Омывается 13 морями:

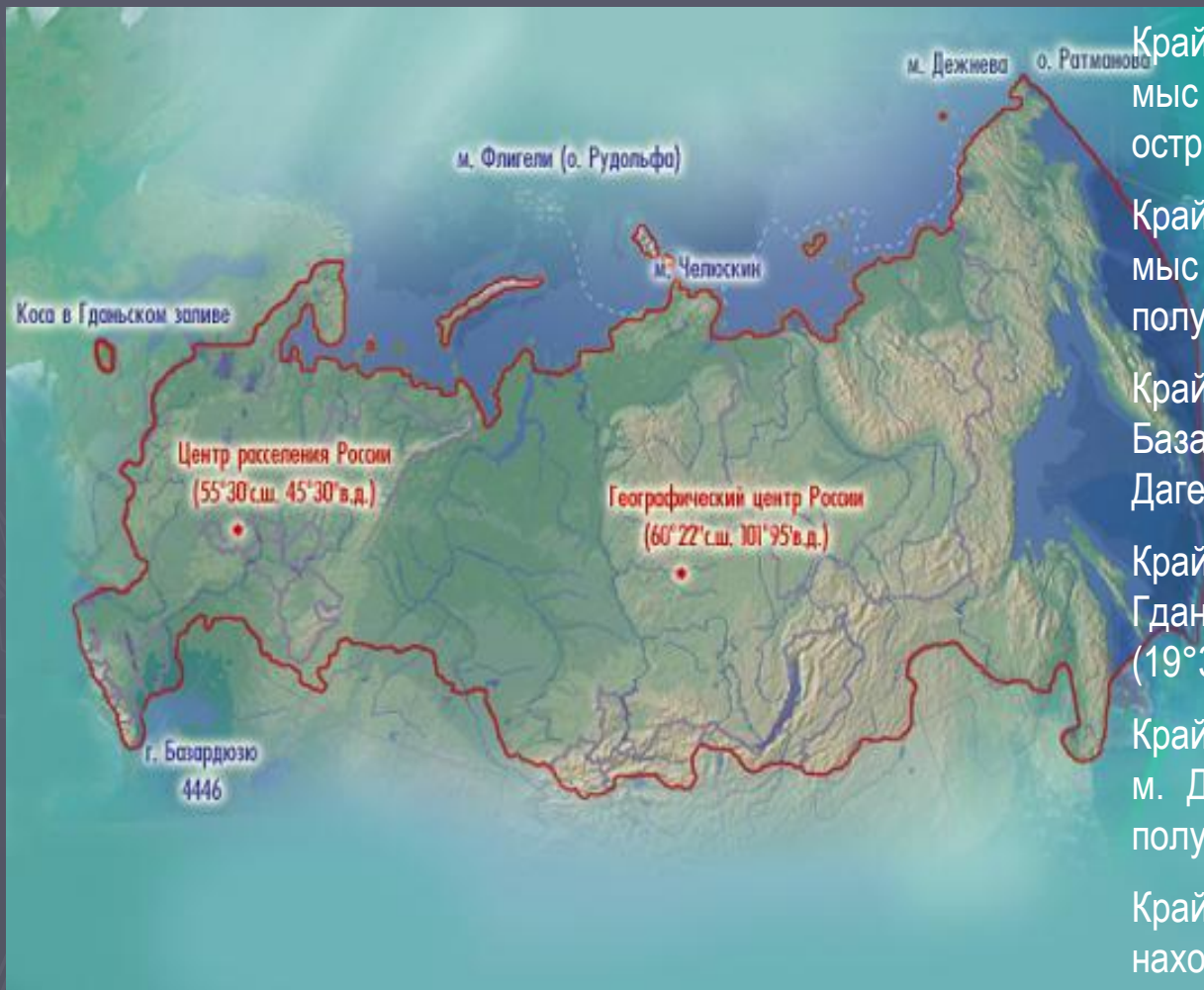
- Северного ледовитого океана – Белым, Баренцевым, Карским, Лаптевых, Восточно-Сибирским, Чукотским.
- Тихого океана – Беринговым, Охотским, Японским.
- Атлантического океана – Балтийским, Черным, Азовским и морем-озером Каспийским.

# Пограничные государства



# Размеры и протяженность территории страны.

## ► Координаты крайних точек страны



Крайняя северная точка нашей страны – мыс Флигели ( $81^{\circ}49'$  с.ш.) находится на острове Рудольфа.

Крайняя северная материковая точка – мыс Челюскин ( $77^{\circ}43'$  с.ш.) находится на полуострове Таймыр.

Крайняя южная – юго-западнее г. Базардюзю ( $41^{\circ}11'$ ) на Кавказе в Дагестане

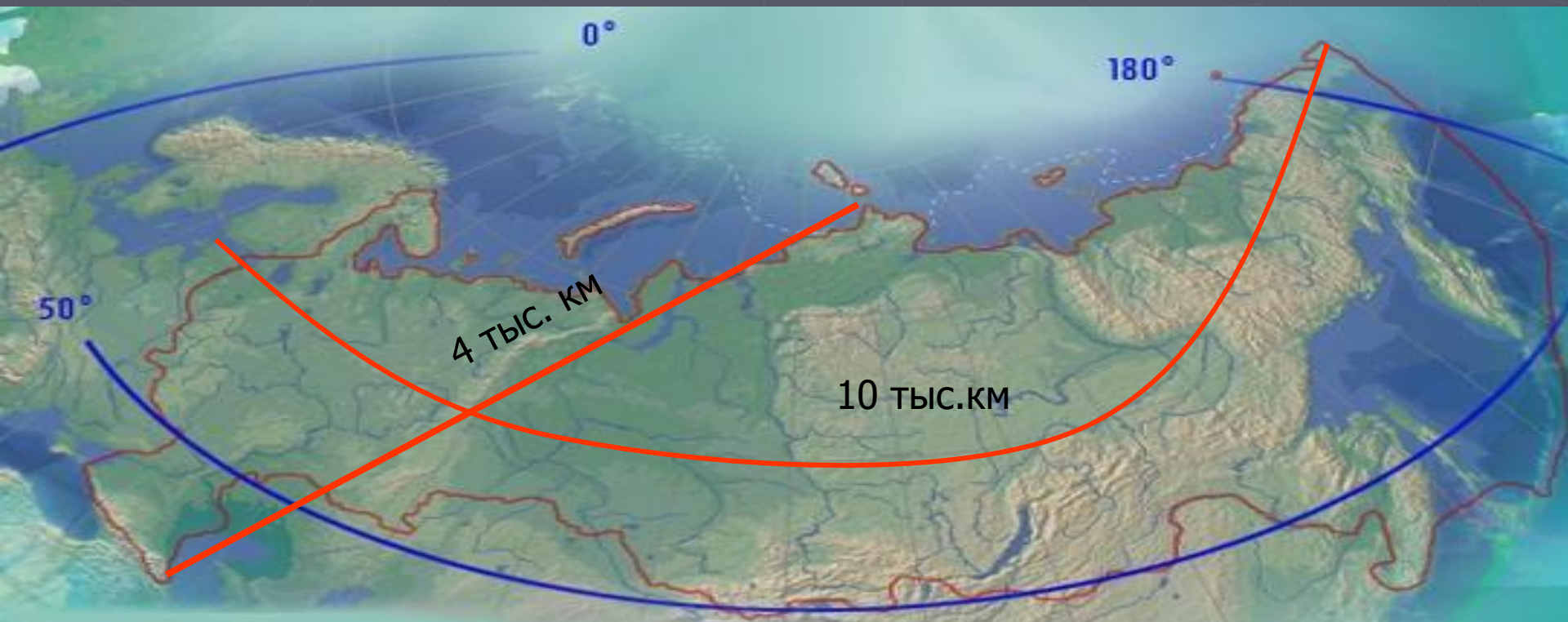
Крайняя западная точка – коса Гданьского залива Балтийского моря ( $19^{\circ}38'$  в.д.) близ города Калининграда.

Крайняя восточная точка на материке – м. Дежнева ( $169^{\circ}40'$  з.д.) на Чукотском полуострове.

Крайняя восточная островная точка находится на острове Ратманова в Беринговом проливе.

# Протяженность территории страны

- ▶ Протяженность территории России в градусах от крайней северной точки нашей страны – м. Флигели на острове Рудольфа в Архипелаге Земля Франца-Иосифа до крайней южной точки России – горы Базардюзю на юге Дагестана. Протяженность территории с севера на юг около 4 тысяч км.
- ▶ Протяженность территории России в градусах между крайней восточной точкой страны – мыс Дежнева на Чукотском полуострове и крайней западной точкой на песчаной косе Гданьского залива Балтийского моря близ города Калининграда. Протяженность территории с запада на восток составляет около 10 тысяч км.



# Оценка географического положения страны для жизни и хозяйственной деятельности населения.



- Россия – северная страна. Более половины ее территории лежит севернее  $60^{\circ}$  с.ш., в том числе свыше 20% - за полярным кругом.
- Нигде в мире, ни в северном, ни в южном полушарии, нет такого большого скопления населения (около 150 млн. чел.) в столь высоких широтах, как в России. В России находится полюс холода северного полушария, а более половины ее территории расположена в районах распространения многолетней мерзлоты.

- Из-за своего северного положения Россия относится к зоне рискованного земледелия. Природа создала существенные трудности развитию сельского хозяйства в России.
- Россия обладает огромными минеральными богатствами, но основные ресурсы в нашей стране расположены в самой суровой зоне. Поэтому их освоение обходится очень дорого.
- Россия сформировалась как самое большое по территории государство за всю историю человечества. Естественно, что ее границы оказались самыми протяженными, а государственные границы надо охранять. Для этого необходима многочисленная армия.
- Необъятные размеры страны определяют большие транспортные расходы, что еще более повышает цены на перевозимые из одного района в другой продукты нашего труда. Для поддержания транспортных магистралей в хорошем состоянии в суровых климатических условиях также необходимы большие затраты.
- Таким образом, северное положение России и ее суровые природные условия требуют от населения огромных усилий для обеспечения нормального существования, неизмеримо больших, чем в других крупных странах мира.



Практическая работа. «Определение по физической карте географических координат крайних точек, границ РФ, нанесите их на контурную карту».

1. Отметить на контурной карте государственную границу России.
2. Подписать пограничные государства.
3. Отметить крайние точки России, подписать их координаты (мыс Челюскин, мыс Флигели, мыс Дежнева, Балтийская коса, гора Базардюзю).
4. Подписать:
  - моря омывающие Россию: Балтийское, Баренцево, Белое, Карское, Лаптевых, Восточно-Сибирское, Чукотское, Берингово, Охотское, Японское, Черное, Азовское,
  - Острова: Земля Франца-Иосифа, Врангеля, Северная Земля, Новосибирские, Новая Земля, Колгуев, Курильские, Сахалин.
  - Полуострова: Кольский, Канин Нос, Ямал, Гыданьский, Таймыр, Чукотский, Камчатка.
  - Проливы: Кунаширский, Берингов, Керченский, Лаперуза.