

Южно- Африканская республика

Локшина А.М., к.г.н., учитель географии, ГОУ Гимназия № 1522, г.
Москва



Содержание



Справочная информация



Описание страны

Вопросы

Тест

Задания

Источники

Интернет-ссылки



Справочная информация

В ЮАР утверждены в качестве государственных 11 языков различных народностей и этнических групп, населяющих страну:

африкаанс, английский, ндебеле, коса, зулу, педи, суто, тсвана, свази, венда, тсонга.




ЮАР на карте мира

S – 1,2 млн. км²,
Население – 48,7 млн.
чел.

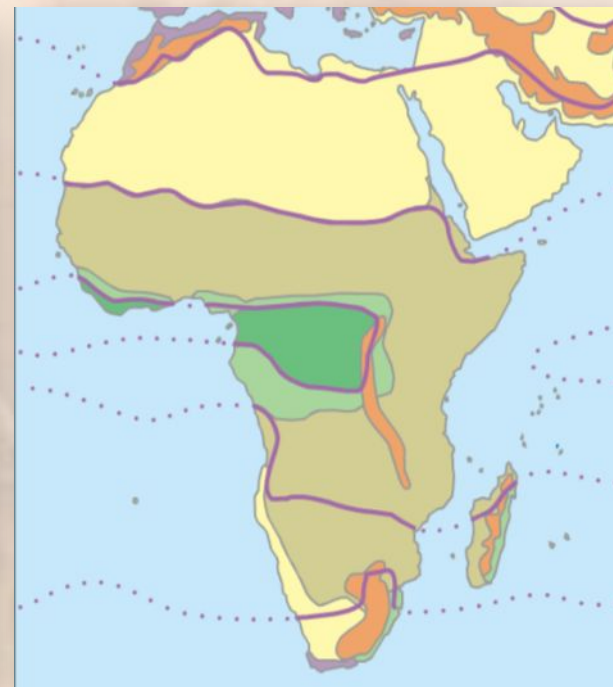
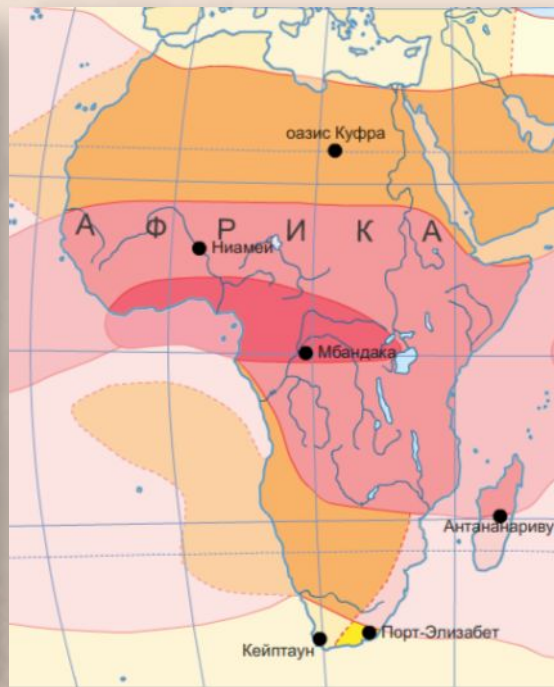
Официальный язык – 11
ЯЗЫКОВ

Государственные
СИМВОЛЫ

Соседние страны



План описания страны



Географическое
положение

Рельеф

Климат

Реки и озера

Природные зоны

Население и
хозяйство



Географическое положение



ЮАР расположена на юге материка Африка

Омывается водами Индийского и Атлантического океанов

В ЮАР расположена крайняя южная точка Африки – м. Игольный

Столица – Претория (26° ю.ш., 28° в.д.)



Претория – столица ЮАР



Претория – столица ЮАР



Особенности рельефа



Большая часть территории представляет собой холмистое плато

На востоке - Драконовы горы (высота до 3000 м)

На юге - Капские горы (высота до 2000 м)

Самая высокая точка — гора Нджесути (3408 м) в Драконовых горах.


На северо-западе - низменная пустыня Калахари




Драконовы горы



Капские горы



Калахари



Полезные ископаемые

ЮАР богата полезными ископаемыми.

В ЮАР есть практически все, кроме нефти

1 место в мире по запасам:

- Платина, золото
- Руды марганца, ванадия
- Асбест

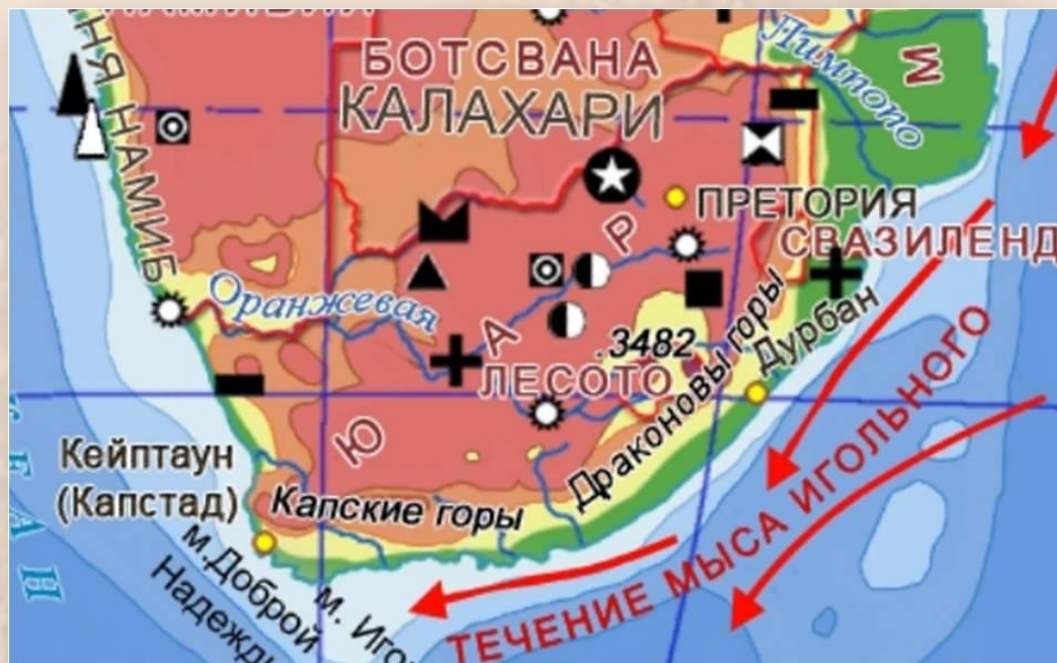
1 место в Африке по запасам:

- Угля
- Железной руды, титана, сурьмы, свинца, цинка,

Значительные запасы:

- Алмазы
- Медь, олово, серебро,

- Природный газ



Условные обозначения

■ Каменный уголь	▲ Железные руды	● Алюминиевые руды	⊙ Урановые руды	⚙ Алмазы
▲ Нефть	■ Медные руды	▼ Никелевые руды	○ Золото	+ Асбест
△ Природный газ	▼ Марганцевые руды	⊠ Хромовые руды	★ Платина	



Добыча полезных


ископаемых



Выработанная алмазная шахта Кимберли (1866-1914 гг. добыто 2722 кг алмазов)



Самородное золото



Алмазная шахта у г. Кимберли



Крупнейший алмаз мира «Куллинан»
найден в ЮАР в 1905 г.



Климатические условия



Господствуют сухие тропические воздушные массы в течение всего года. Лето жаркое (t до $+40^{\circ}\text{C}$ и выше), зимние температуры опускаются до $+18^{\circ}\text{C}$. Суточные амплитуды температур выше, чем годовые. Летом в области низкого давления могут встречаться воздушные массы с Индийского и Атлантического океанов, что способствует образованию облаков и выпадению осадков.

ГОД.



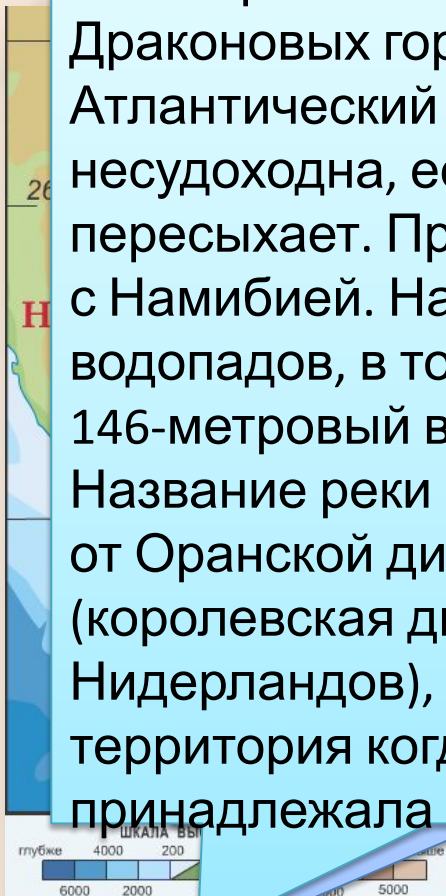
Садовый путь

Садовый путь (*Garden Route*) - цепочка живописных бухт, мысов, пляжей, холмов и озер, протянувшаяся вдоль южного побережья ЮАР от *Мосел Бэй* в Западной Капской провинции до *Святого Франсиза* в Восточной Капской провинции



Реки и озера

Река Оранжевая начинается в Драконовых горах и впадает в Атлантический океан. Она несудоходна, её устье иногда пересыхает. Протекает по границе с Намибией. На реке есть ряд водопадов, в том числе известный 146-метровый водопад Ауграбис. Название реки происходит от Оранской династии (королевская династия Нидерландов), так как эта территория когда-то принадлежала Голландии.




Рек очень мало, большинство имеет пересыхающее русло


На территории ЮАР расположены бассейны 2 крупных рек – Оранжевая и Лимпопо

Самая длинная река – Оранжевая (с притоком Вааль) – 2200 км

Лимпопо – 1600 км. Имеет много притоков



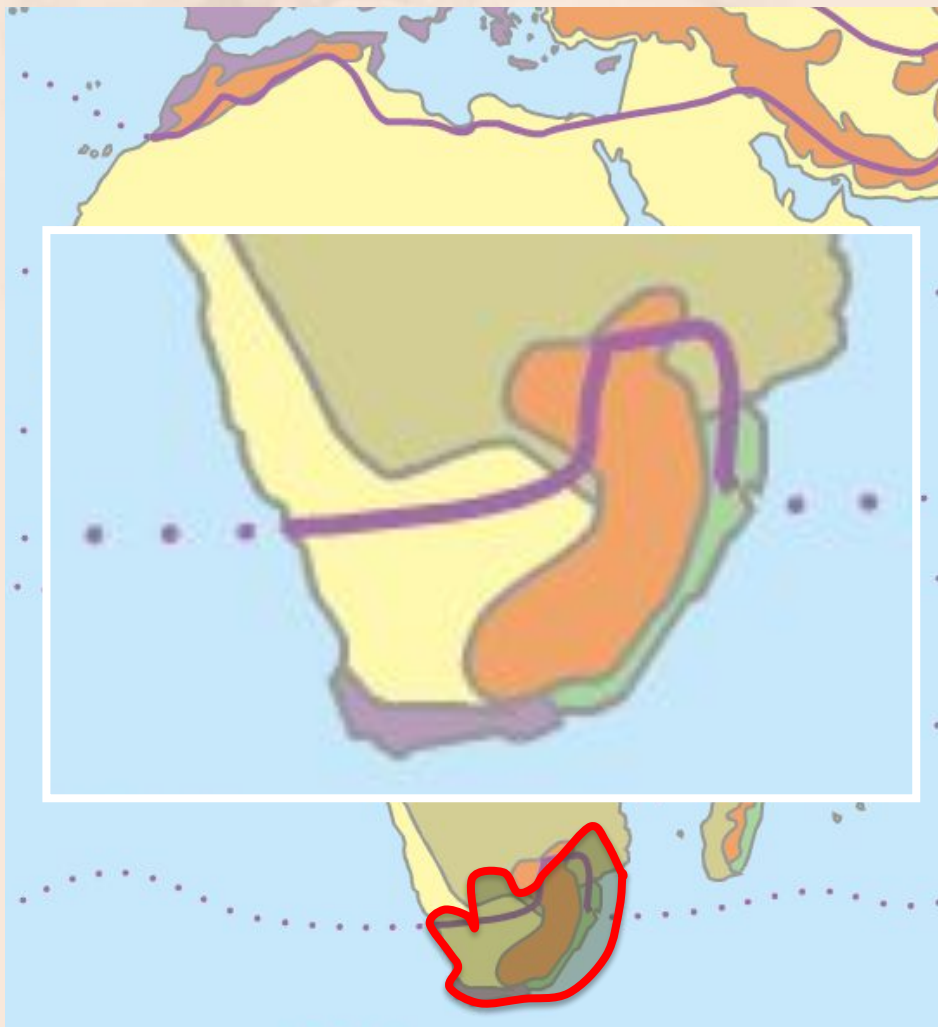
Река Оранжевая (с притоком Вааль)








Река Лимпопо



Природные зоны




-  Полупустыни и пустыни
-  Вечнозеленые жестколистные леса и кустарники
-  Переменновлажные леса
-  Саванны и редколесья
-  Область высотной поясности



Национальный парк
Крюгера



Разнообразии природных ландшафтов



Пустыни и полупустыни

Саванны и редколесья

Вечнозеленые и жестколистные леса

Переменновлажные леса

Область высотной поясности



Национальный парк Крюгера

Это с
территор
(Мозамби
По ко
является
африканс
обитающ

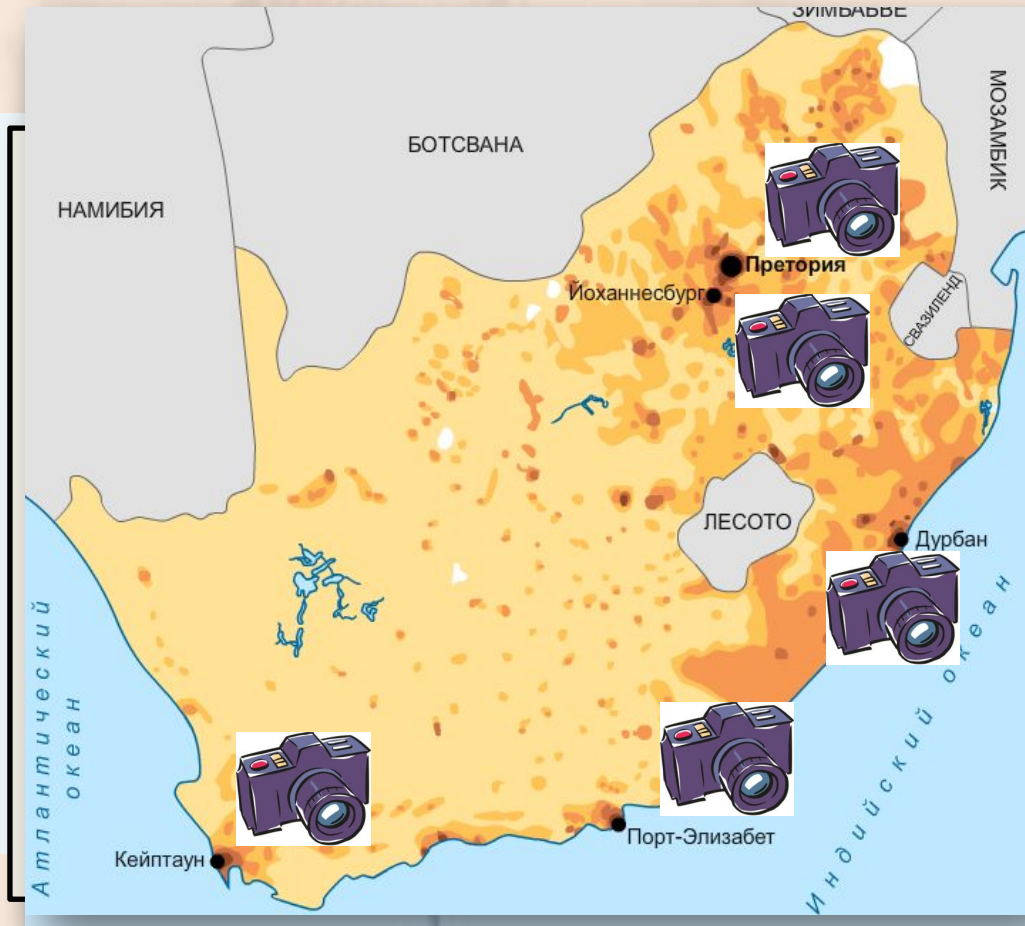


Объединил
«Тимпопо»
в мире и
ком на
животных,

тера



Население



Очень не равномерное размещение населения

Большое разнообразие национальностей

Удивительное многоязычие

Крупнейшие города

Государственные языки



Народы ЮАР

Бушмены — собирательное название, применяемое к нескольким коренным южноафриканским народам охотников-собирателей



зулу



коса




банту



Йоханнесбург – крупнейший город



Дурбан – туристический центр



Кейптаун – законодательная столица

Мыс Доброй Надежды







Порт-Элизабет








Население и хозяйство

ПРОИЗВОДСТВО

-  металлов
-  автомобилей
-  химической продукции
-  одежды







РАЗВЕДЕНИЕ

-  крупного рогатого скота
-  коз
-  лошадей
-  овец
-  свиней



ДОБЫЧА

-  каменного угля
-  железных руд
-  марганцевых руд
-  хромовых руд
-  никелевых руд
-  медных руд
-  золота
-  платины
-  алмазов




ВЫРАЩИВАНИЕ

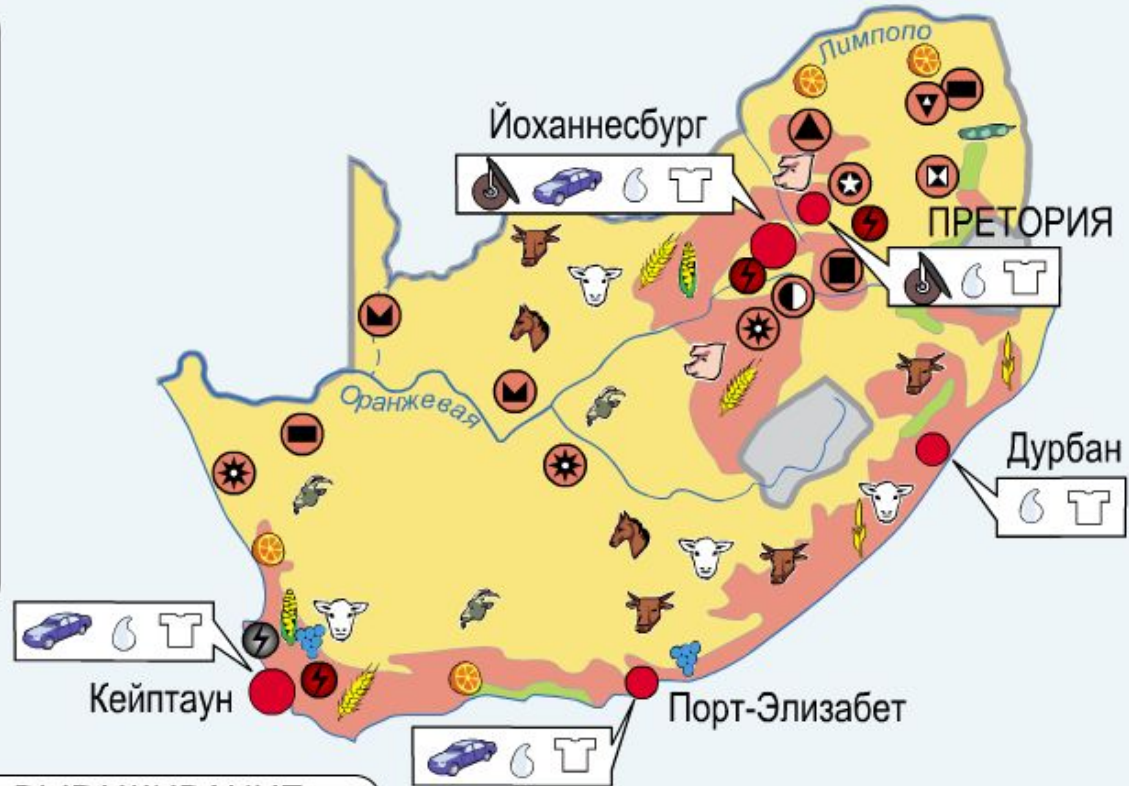
-  винограда
-  кукурузы
-  пшеницы
-  сахарного тростника
-  сои
-  цитрусовых

ЭЛЕКТРОСТАНЦИИ

-  тепловые
-  атомные

ИСПОЛЬЗОВАНИЕ ЗЕМЕЛЬ

-  Пашня
-  Пастбища
-  Леса



Вопросы

1 Йоханнесбург, Претория, Кейптаун, Дурбан, Порт-Элизабет

2 Река Оранжевая

3 Субтропический средиземноморский климат характерен только для юго-западной части ЮАР (в том числе г. Кейптаун). В других районах климат иной

4 На западе страны, вдоль побережья Индийского океана

5 Добыча полезных ископаемых, производство металлов, автомобилей, химической продукции и одежды



Задания

Занзибар – архипелаг в Индийском океане, принадлежащий Танзании.

Калахари и Сахара – пустыни.

Фернандо-По – так до 1973 года назывался остров Биоко в Гвинейском заливе. Остров вулканического происхождения, самая высокая гора – Малабо (3008 м). Сейчас принадлежит Экваториальной Гвинее.

Лимпопо - река

2. Исходя из знаний, полученных на уроке, используя текст учебника и карты атласа составьте туристический маршрут путешествия по ЮАР



Тест

1. ЮАР является мировым лидером по добыче:



А. Золота и алмазов

Б. Нефти и газа

В. Меди

Г. Серы

2. Столица ЮАР:

А. Йоханнесбург

Б. Кейптаун



В. Претория

Г. Дурбан

3. Сколько официальных языков в ЮАР?

А. 1

Б. 4

В. 7



Г. 11

4. Назовите одну из рек, находящуюся в ЮАР

А. Нил

Б. Конго



В. Оранжевая

Г. Замбези

5. Наивысшая точка ЮАР расположена в:



А. Драконовых горах

Б. Капских горах

В. Пустыне Калахари

Г. Горах Атлас

ОТВЕТЫ



Интересные интернет ссылки про ЮАР

- <http://www.turlocman.ru/south-africa> - «Лоцман» познавательный туристический портал
- <http://www.materiki.ru/countries/detail.php?ID=261> – проект «Материки»
- <http://www.proyuar.ru/geography> - проект «Про ЮАР»
- <http://www.safrika.ru/> - все о Южной Африке



Источники

- Карты «Физическая карта», «Климатическая карта», «Политическая карта», «Природные зоны», «Население» из электронного приложения к учебнику «География. Земля и люди». Изд-во «Просвещение», 2009
- Карта «Полезные ископаемые» из мультимедийного издания «Уроки географии Кирилла и Мефодия. 7 класс», 2009
- http://planetolog.ru/maps/emblem/South_Africa.g - герб ЮАР
- <http://planetolog.ru/flags/south-africa-nf.gif> - флаг ЮАР
- <http://planetolog.ru/maps/country/krugosvet/souafric.gif> - физическая карта ЮАР
- <http://s40.radikal.ru/i087/1006/fe/f814dd4e8faf.jpg> - картинка «человек с книжкой»
- http://www.tursinfo.ru/files/Data/1175507356_1548.jpg - осадки
- http://fotki.awd.ru/main.php?g2_view=core.DownloadItem&g2_itemId=26449&g2_serialNumber=2,
<http://venividi.ru/files/img/3343/i-1195.jpg>, <http://www.prkonline.ru/ph/13/799138956.jpg>,
http://fotki.awd.ru/main.php?g2_view=core.DownloadItem&g2_itemId=26442&g2_serialNumber=2,
http://fotki.awd.ru/main.php?g2_view=core.DownloadItem&g2_itemId=23960&g2_serialNumber=2,
<http://history.vn.ua/book/100prirodi/56.jpg> – река Оранжевая
- <http://dic.academic.ru/pictures/wiki/files/76/Limpopo.jpg>, <http://s54.radikal.ru/i145/0910/06/1105934e351e.jpg>,
http://www.liceoberchet.it/ricerche/geo4d_03/Africa2/image038.jpg@01C43772.jpg,
http://21region.org/uploads/posts/2009-07/thumbs/1247995622_1247635780_7.jpg,
http://img-fotki.yandex.ru/get/2712/sapl001.d/0_23394_8fc4049c_XL,
http://21region.org/uploads/posts/2009-07/1247995578_1247635780_6.jpg - река Лимпопо
- <http://www.materiki.ru/countries/detail.php?ID=261>, <http://www.proyuar.ru/geography>, <http://www.turlocman.ru/south-africa/river-lake-теория>
- <http://shalbuzdag-666.ucoz.ru/nw/0/43376389.jpg>, http://www.proyuar.ru/images/guide/kimberley/big_hole.jpg,
<http://images.izvestia.ru/187893.jpg>, - добыча полезных ископаемых
- http://gallery.exonet.ru/main.php?g2_view=core.DownloadItem&g2_itemId=947&g2_serialNumber=4,
<http://www.kontorakuka.ru/countries/africa/southafrica/jpeg/safari4.jpg>, http://www.mansana.com/img/countries-photo/116_big.jpg,
<http://www.infocdu.ru/upload/iblock/734/pretoria2.jpg>, <http://s56.radikal.ru/i154/1004/cb/7503cb8abcd6.jpg> - Претория
- http://proyuar.ru/images/guide/garden_route/garden_route_1.jpg, http://proyuar.ru/images/guide/garden_route/garden_route_2.jpg,
http://proyuar.ru/images/guide/garden_route/garden_route_3.jpg, http://proyuar.ru/images/guide/garden_route/garden_route_4.jpg - Садовый путь
- <http://www.proyuar.ru/images/main/people/language.gif> - карта языков



Источники

- http://proyuar.ru/images/guide/johannesburg/johannesburg_2.jpg, http://proyuar.ru/images/guide/johannesburg/johannesburg_3.jpg,
http://proyuar.ru/images/guide/johannesburg/museum_africa.jpg, http://proyuar.ru/images/guide/johannesburg/johannesburg_4.jpg,
http://media.capetownmagazine.com/media_lib/r1/c1a7922dd6f2486f5e53cf3aa3374a8c.img.jpg - Йоханнесбург
- <http://www.deotravel.ru/i/pic/Durban1.jpg>, http://proyuar.ru/images/guide/durban/panorama_durban.jpg,
<http://www.spatia-tour.com/gallery/uploads/big/durban5.jpg>, <http://spb.jettravel.ru/images/gallery/56607.jpg> - Дурбан
- <http://proyuar.ru/images/guide/capetown/capetown.jpg>, http://proyuar.ru/images/guide/capetown/capetown_2.jpg,
http://proyuar.ru/images/guide/capetown/bo_kaap.jpg, <http://proyuar.ru/images/guide/capetown/parlament.jpg>,
http://images.socialplan.com/3e3378a21e3d4f39_9fff8ce638e62345_p.jpg,
<http://www.poedem.ru/images/catalogs/southafrica/Pic/Cities/kejptaun/CapeOfGoodHope.JPG> - Кейптаун
- http://www.touristplaces.ru/Uploaded/point_photos/point5289_Port_Elizabeth_1991.jpg, <http://www.touexperts.ru/files/381/port3.jpg>,
http://tourpartner.ru/catalog/main3/prodpic/1218033966_1218030347_1218034142.jpg,
<http://veja.abril.com.br/blog/copa-2010/files/2010/07/nelson-mandela-bay-estadio.jpg>,
http://www.proyuar.ru/images/guide/port_elizabeth/port_elizabeth_water_sports.jpg - Порт-Элизабет
- http://www.travel-love.ru/cat/img.php?img_url=\img\cities\449_l.jpg, http://www.worlds.ru/photo/south_africa_241020090212_4.jpg - Драконовы горы
- http://images.socialplan.com/3e3378a21e3d4f39_9fff8ce638e62345_p.jpg, <http://www.jettravel.ru/upload/iblock/dbf/55547.jpg> - Капские горы
- <http://www.laris-tour.ru/c/ tourpics/4790.jpg>, <http://i.actualno.com/club.bg/files/2009/04/29/8d403e6150.JPG>,
http://www.namibian.org/travel/lodging/pictures/kalahari-anib/fullsize/Kalahari_Dunes_fs.jpg,
<http://www.safarinow.com/db/id/8220/g127747.jpg> - Калахари
- http://img-fotki.yandex.ru/get/3/ellinda.7/0_36f2_4914fc4e_XL, <http://www.karibu-africa.ru/upload/gallery/191/1504.jpg>,
<http://www.stihi.ru/pics/2009/09/17/536.jpg>, <http://www.karibu-africa.ru/upload/gallery/131/1044.jpg> - природные зоны
- <http://www.jettravel.ru/images/gallery/56459.jpg>, <http://www.vokrugsveta.ru/img/cmn/2006/10/01/015.jpg>,
http://img1.liveinternet.ru/images/foto/b/3/356/2232356/f_12154498.jpg,
<http://www.bsitravel.ru/upload/tour/6/4/7/64705ecb1b32dba1fc324a60d5ca61a5.jpg>, <http://www.touexperts.ru/files/386/kruger3.jpg>,
<http://www.touexperts.ru/files/386/kruger4.jpg>, <http://spb.jettravel.ru/images/gallery/56465.jpg>,
<http://www.touexperts.ru/files/386/kruger.jpg>,
http://www.1000turov.ru/imgs/sv_pics/103/r_m_4ae37243a6a8e6b5528005b9699db957.jpg - парк Крюгера
- http://karsteger.ucoz.ru/Foto/zulus_podrazd.jpeg, http://dic.academic.ru/pictures/wiki/files/90/Zulu_Krieger.jpg,
http://botswanapictures.files.wordpress.com/2009/04/bushmen_kalahari_safari_botswana_reis-1.jpg?w=400&h=300,
<http://www.thabelatravel.com/wp-content/uploads/2010/07/guldkorn05.jpg>

