

Теоретическая подготовка водителей транспортных средств категории «С»

Безопасность на дорогах ради безопасности жизни

Запрещающие знаки

Цели:

Образовательная:

- закрепить, углубить и расширить знания, о значении, области применения и зоне действия знаков приоритета;
- ознакомить учащихся с запрещающими знаками области применения, зоне действия, сочетания с другими знаками и линиями разметки;

Развивающая:

- развить навыки по решению тематических задач связанных с применением запрещающих знаков, а также сочетания запрещающих знаков, с другим знаками и линиями разметки;
- выполнить упражнения на установление логических связей, при решение тематических задач;

Воспитательная:


- урок «Теоретическая подготовка водителей транспортных средств категории «С» как элемент нравственного воспитания личности по обеспечению безопасности дорожного движения;
- воспитать у учащихся внимательность, аккуратность, чувство ответственности при выполнении поставленных задач;
- развить наблюдательность и аналитическое мышление.

Запрещающие знаки вводят или отменяют определенные ограничения движения. Все знаки данной группы имеют круглую форму. Знаки с красной каймой вводят ограничения, знаки с черной каймой ограничений отменяют.

Запрещающие знаки чаще всего устанавливают непосредственно перед участками дорог, на которых вводится соответствующее ограничение, или же в местах снятия ограничения. В некоторых случаях для своевременного предупреждения участков движения, о вводимом ограничении запрещающие знаки могут устанавливать заблаговременно с табличкой 8.1.1



3.1



5.11




3.1



8.1.1



8.14



3.2



3.3



3.4

Знак 3.1. Въезд запрещен». Запрещается въезд всех транспортных средств в данном направлении.

Знак 3.1 запрещает въезд всем транспортным средствам, за исключением маршрутных.

Знак 3.1 используется в следующих случаях:

Для предотвращения встречного движения транспортных средств на участках дорог с односторонним движением;

Для предотвращения въезда транспортных средств на дорогах, обозначенных знаком 5.11;

Для запрещения транзитного движения на отдельных участках дорог;

Для организации раздельного въезда и выезда на площадках для стоянки транспортных средств, площадках отдыха, автозаправочных станциях и т.п.;

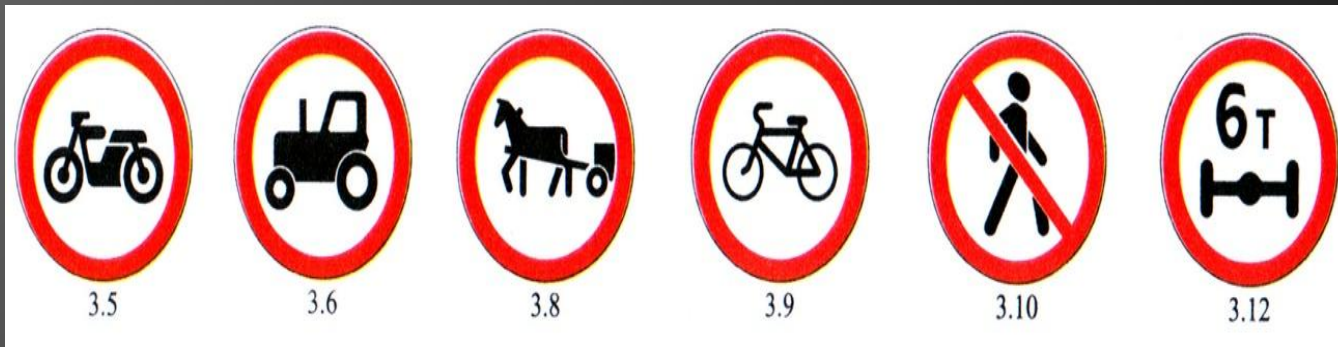
Для запрещения въезда на отдельную полосу движения, при этом знак 3.1 устанавливаются (вешают) над данной полосой совместно с табличкой 8.14 «Полоса движения».

3.2. «Движение запрещено». Запрещается движение всех транспортных средств.

3.3. «Движение механических транспортных средств запрещено»

Действие знаков 3.1 – 3.3 не распространяется на маршрутные транспортные средства.

3.4. «Движение грузовых автомобилей запрещено». Запрещается движение грузовых автомобилей и составов транспортных средств с разрешенной максимальной массой более 3,5 т (если на знаке не указана масса) или с разрешенной максимальной массой более указанной на знаке, а также тракторов и самоходных машин. Знак 3.4 не запрещает движение грузовых автомобилей, предназначенных для перевозки людей.



Дорожные знаки:

3.5. «Движение мотоциклов запрещено».

3.6. «Движение тракторов запрещено». Запрещается движение тракторов и самоходных машин.


3.7. «Движение с прицепом запрещено». Запрещается движение грузовых автомобилей и тракторов с прицепами любого типа, а также буксировка механических транспортных средств.

Если буксируемое транспортное средство относится к категории механических (например, один автомобиль буксирует другой), то дальнейшее движение такого состава запрещено. Это касается как легковых, так и грузовых автомобилей.

А легковой автомобиль с прицепом может двигаться под знак 3.7, поскольку прицеп – немеханическое транспортное средство.

3.8. «Движение гужевых повозок запрещено». Запрещается движение гужевых повозок (саней), верховых и вьючных животных, а также прогон скота.

Действие знаков 3.2 – 3.8 не распространяется на транспортные средства, которые обслуживают предприятия, находящиеся в обозначенной зоне, а также обслуживают граждан или принадлежат гражданам, проживающим или работающим в обозначенной зоне. В этих случаях транспортные средства должны выезжать в обозначенную зону и выезжать из нее на ближайшем к месту назначения перекрестке.



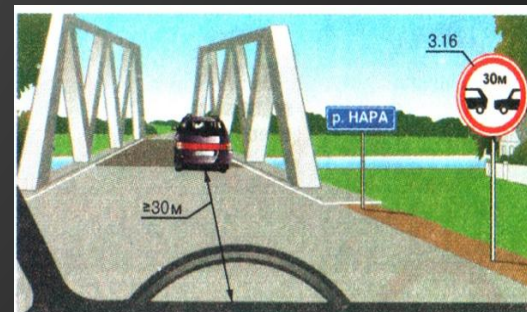


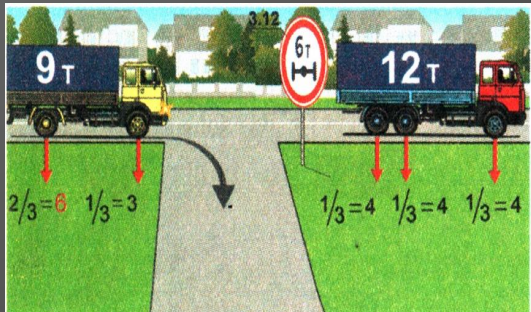
Дорожные знаки:

3.9. «Движение на велосипедах запрещено. Запрещается движение велосипедов и мопедов.

3.10. «Движение пешеходов запрещено»

3.11. «Ограничение массы». Запрещается движение транспортных средств, в том числе составов транспортных средств, общая фактическая масса которых, включая массу пассажиров и груза, больше указанной на знаке.

3.12. «Ограничение массы, приходящейся на ось транспортного средства». Запрещается движение транспортных средств, у которых фактическая масса, приходящаяся на какую либо ось, превышает указанную на знаке.



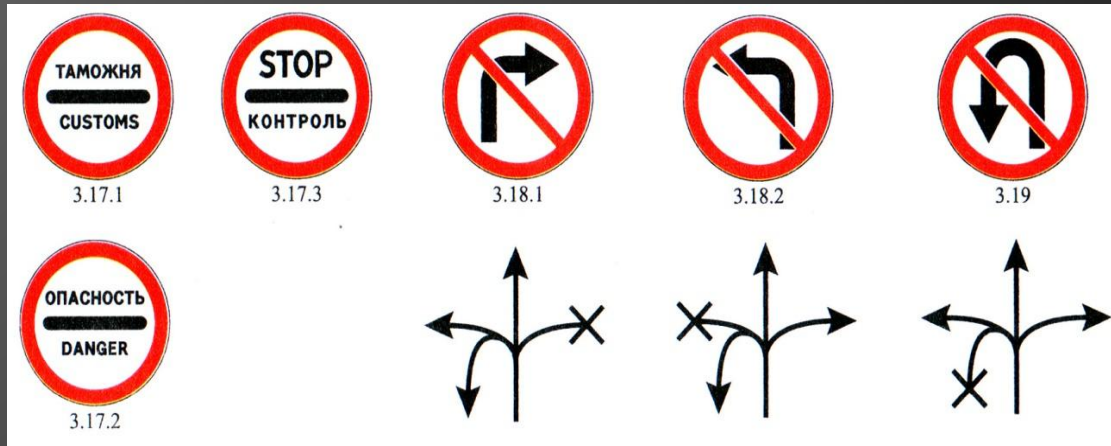
Дорожные знаки:

3.13 «Ограничение высоты». Запрещается движение транспортных средств, габаритная высота которых (с грузом или без груза) больше указанной на знаке.

3.14 «Ограничение по ширине» запрещается движение транспортных средств, габаритная ширина которых (с грузом или без) больше указанной на знаке.

3.15 «Ограничение длины». Запрещается движение транспортных средств (составов транспортных средств), габаритная длина которых (грузом или без) больше указанной на знаке.

3.16 «Ограничение минимальной дистанции». Запрещается движение транспортных средств с дистанции между ними меньше указанной на знаке.



Дорожные знаки:

3.17.1 «Таможня». Запрещается проезд без остановки у таможни (контрольного пункта)

На знаке 3.17.1 слово «таможня» пишется на двух языках: на русском и на официальном языке сопредельного государства.

3.17.2 «Опасность». Запрещается дальнейшее движение всех без исключения транспортных средств в связи с дорожно-транспортным происшествием, аварией, пожаром или другой опасностью.

3.17.3 «Контроль». Запрещается проезд без остановки через контрольные пункты.

3.18.1 «Поворот направо запрещен».

3.18.2 «Поворот налево запрещен».

3.19 «Разворот запрещен».

Действие знаков 3.18.1, 3.18.2 и 3.19 не распространяется на маршрутные транспортные средства.

Данные знаки устанавливаются перед пересечениями проезжих частей, при этом их действие распространяется лишь на данное пересечение. Движение запрещается только в направлениях, показанных на знаках стрелками.

Безопасность на дорогах ради безопасности жизни





Дорожные знаки:

3.20 «Обгон запрещен». Запрещается обгон всех транспортных средств.

Знак 3.20 запрещает водителям всех транспортных средств совершать обгон. Он устанавливается там, где этот маневр представляет опасность, например, на участках дорог с недостаточной видимостью или с высокой интенсивностью движения. Чаще всего знак 3.20 применяется для предотвращения встречных столкновений на дорогах с двусторонним движением, имеющих всего по одной полосе для движения в каждом направлении.

3.21 «Конец зоны запрещения обгона».

Этот знак обозначает конец зоны действия знака 3.20. Аналогичны указания и следующих двух знаков, правда, касаются они водителей грузовых автомобилей с разрешенной максимальной массой свыше 3,5 т.

3.22 «Обгон грузовым автомобилем запрещен». Запрещается грузовым автомобилям с разрешенной максимальной массой более 3,5 т обгон всех транспортных средств.

3.23 «Конец зоны запрещения обгона грузовым автомобилям»

3.24 «Ограничение максимальной скорости». Запрещается движения со скоростью (км\ч), превышающей указанную скорость на знаке.

3.25 «Конец зоны ограничения максимальной скорости».



Дорожные знаки:

3.26 «Подача звукового сигнала запрещена». Запрещается пользоваться звуковыми сигналами, кроме тех случаев, когда сигнал подается для предотвращения дорожно-транспортного происшествия.


3.27 «Остановка запрещена». Запрещается остановка и стоянка транспортных средств.

3.28 «Стоянка запрещена». Запрещается стоянка транспортных средств. Остановка и стоянка – это преднамеренное прекращение движения

Из знаков 3.27 и 3.28 первый (3.27) – более строгий. Он запрещает любое преднамеренное прекращение движения. Знак 3.28 остановку не запрещает.

3.29 «Стоянка запрещена по нечетным числам месяца».

3.30 «Стоянка запрещена по четным числам месяца». При одновременном применении знаков 3.29 и 3.30 на противоположных сторонах проезжей части разрешается стоянка на обеих сторонах проезжей части с 19 до 21 (время перестановки).



Дорожные знаки:

3.31. «Конец зоны всех ограничений». Обозначение конца зоны действия одного или одновременно нескольких знаков из следующих: 3.16, 3.20, 3.22, 3.24, 3.26-3.30.

3.32 «Движение транспортных средств с опасными грузами запрещено).
Запрещается движение транспортных средств, оборудованных опознавательными знаками (информационные таблички) «Опасный груз»

3.33 «Движение транспортных средств с взрывчатыми и легковоспламеняющимися грузами запрещено».

Знаки 3.2-3.9, 3.32 и 3.33 запрещают движение соответствующих видов транспортных средств в обоих направлениях.

Действие знаков не распространяется:

3.1-3.3, 3.18.1, 3.18.2, 3.19, 3.27 - на маршрутные транспортные средства;

3.2-3.8 - на транспортные средства организаций федеральной почтовой связи, имеющие на боковой поверхности белую диагональную полосу на синем фоне, и транспортные средства, которые обслуживают предприятия, находящиеся в обозначенной зоне, а также обслуживают граждан или принадлежат гражданам, проживающим или работающим в обозначенной зоне. В этих случаях транспортные средства должны въезжать в обозначенную зону и выезжать из нее на ближайшем к месту назначения перекрестке;

3.28-3.30 - на транспортные средства организаций федеральной почтовой связи, имеющие на боковой поверхности белую диагональную полосу на синем фоне, а также на такси с включенным таксометром.

3.2, 3.3, 3.28-3.30 - на транспортные средства, управляемые инвалидами 1 и 2 групп или перевозящие таких инвалидов

Действие знаков 3.18.1, 3.18.2 распространяется на пересечении проезжих частей, перед которым установлен знак.

Зона действия знаков 3.16, 3.20, 3.22, 3.24, 3.26-3.30 распространяется от места установки знака до ближайшего перекрестка за ним, а в населенных пунктах при отсутствии перекрестка - до конца населенной пункта. Действие знаков не прерывается в местах выезда с прилегающих к дороге территорий и в местах пересечения (примыкания) с полевыми, лесными и другими второстепенными дорогами, перед которыми не установлены соответствующие знаки.

Так, знак 3.20 «Обгон запрещен» действует до второго перекрестка, перед которым установлен знак 2.4 «Уступите дорогу».

Действие знаков не распространяется:

Если перекрестка нет, а других знаков, отменяющих ограничения, не установлено, то зона действия знаков 3.16, 3.20, 3.22, 3.24, 3.26-3.30 закончится в конце населенного пункта, на что укажут знаки 5.24.1, 5.24.2 или 5.26, которые так и называются: «Конец населенного пункта»

Действия знака 3.24, установленного перед въездом в населенный пункт, обозначенным знаком 5.23.1, 5.23.2, распространяется до этого знака.

Зона действия знаков может быть уменьшена:

Для знаков 3.16 и 3.26 – применяется таблички 8.2.1;

Для знаков 3.20, 3.22, 3.24 – установкой в конце зоны их действия соответственного знаков 3.21, 3.23, 3.25 или – применением таблички 8.2.1.

Зона действия знака 3.24 может быть уменьшена установкой знака 3.24 с другим значением максимальной скорости движения

Для знаков 3.27-3.30 установкой в конце зоны их действия повторных знаков 3.27-3.30 с табличкой 8.2.3 или применением таблички 8.2.2. знак 3.27 может быть применен совместно с разметкой 1.4, а знак 3.28 – с разметкой 1.10, при этом зона действия знаков определяется протяженностью линии разметки.

Действие знаков 3.10, 3.27-3.30 распространяется только на ту сторону дороги, на которой они установлены.

Если на одной стороне дороги установлен знак 3.27 «Остановка запрещена», то вы можете поставить автомобиль на противоположной стороне дороги, если это не запрещено Правилами.

Удачи на дорогах!!!

