



Великие географические открытия

Путешествия до Колумба

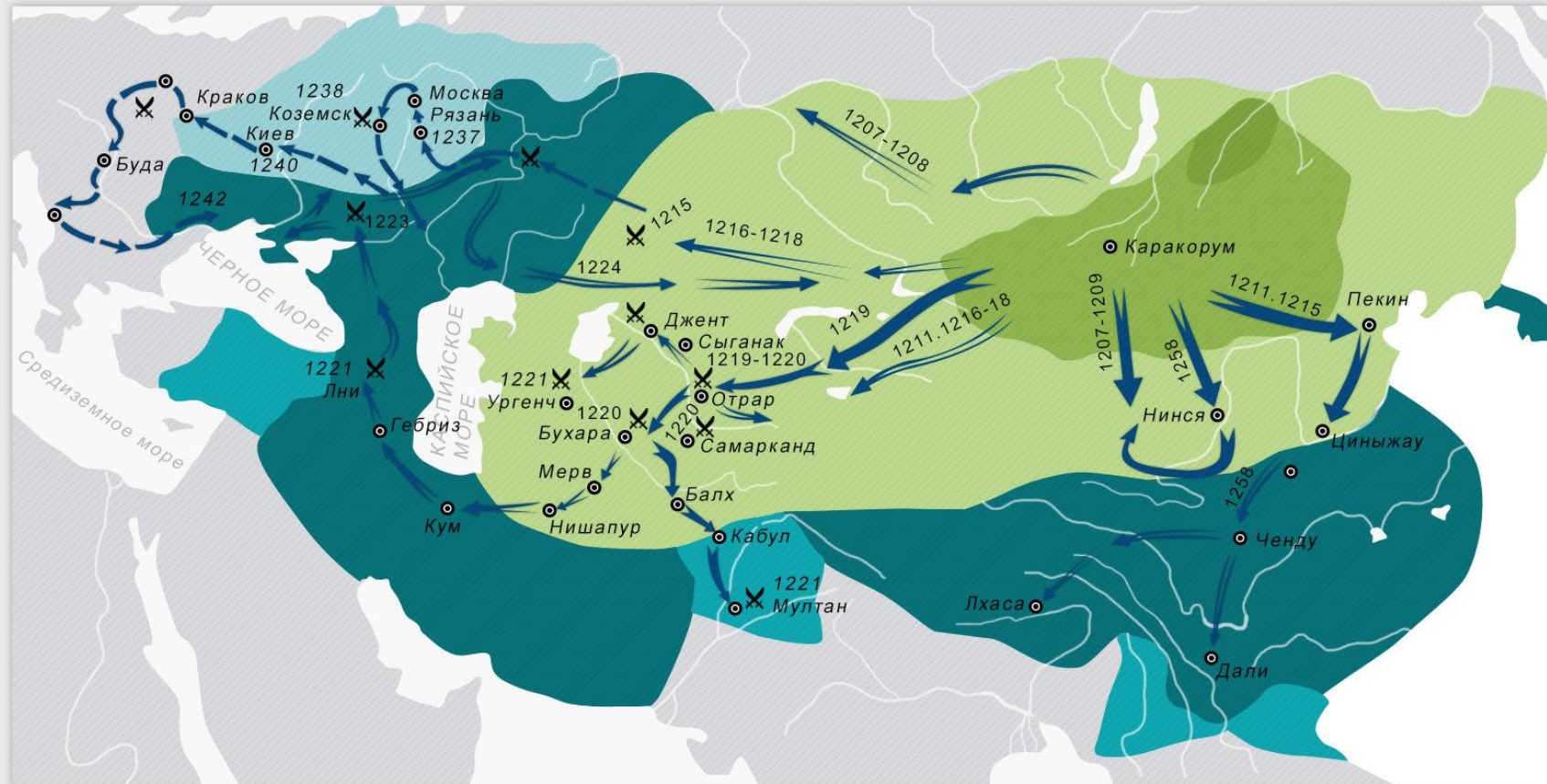
- Марко Поло (1254-1324) и его «Книга чудес света» («Книга о разнообразии мира»)



Монгольская империя в XIII веке

Монгольские завоевания. Создание Монгольской империи

- Территории, захваченные потомками Чингисхана
- Союзы первых монгольских племен до 1206 года
- Территории, созданные Монголами в 1206 году
- Владения Чингисхана до 1227 года
- Территории, выплачивающие дань
- Территории, временно контролировавшиеся Монголами
- Походы сыновей Чингисхана и военачальников
- Походы Чингисхана
- Походы Батый хана
- Основные сражения



Путешествия викингов в Америку в IX-X вв.


- Эрик Рыжий и его сын Лейф Эриксон





Великие географические открытия и эпоха колонизации

- 1486-1487 – экспедиция Бартоломеу Диаша в Индию
- 1492 – экспедиция Христофора Колумба в Америку
- 1497-1498 – экспедиция Васко да Гамы в Индию
- 1497-1498 – экспедиция Джона Кабота в Северную Америку
- 1519-1522 – кругосветное мореплавание Фернана Магеллана



Предпосылки бурного развития торговли и колонизации

Проблемы:

- образование и усиление Османской империи
- нехватка золота и серебра как средства обращения
- впоследствии – нехватка свободных земель в Европе

Возможности:

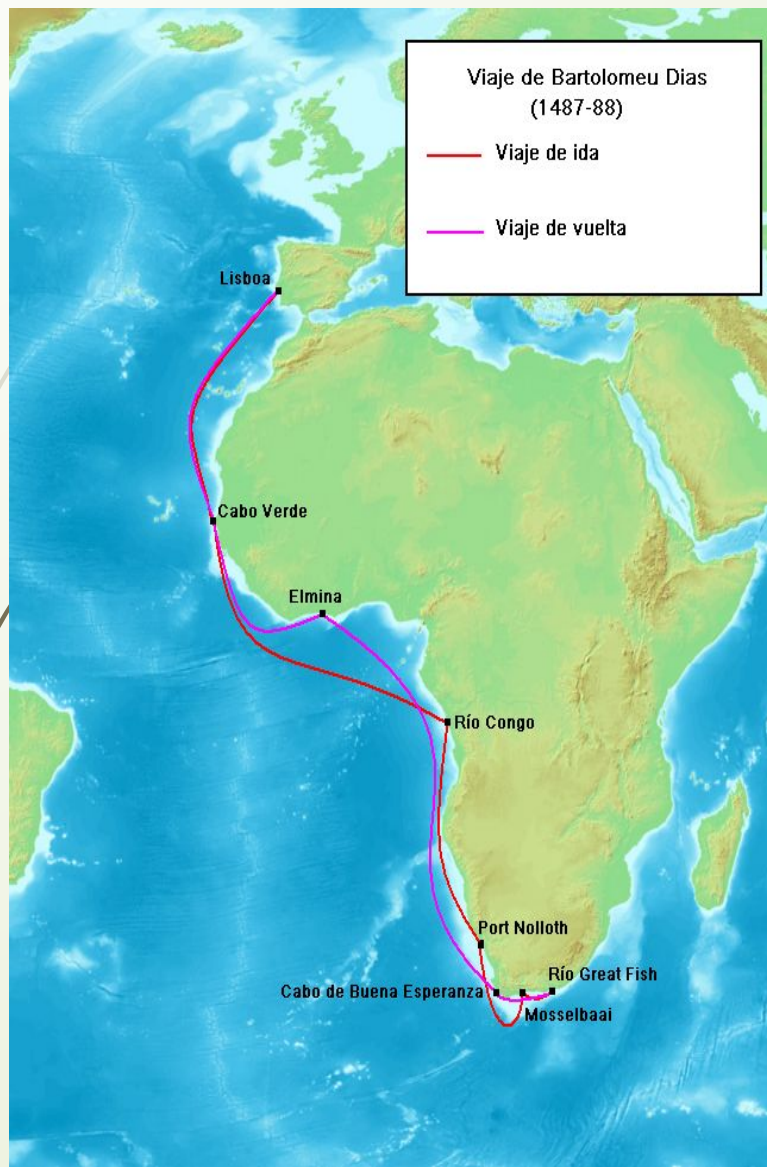
- окончание Реконквисты в Испании
- успешность торговли с восточными странами и внутри Европы
- наличие купцов-«спонсоров», желающих получить прибыли от открытия новых торговых путей
- изобретения в области мореплавания (навигационные приборы – компас и астролябия, руль, первый глобус)
- изобретение огнестрельного оружия (XIV век)



Карта гравёра Юдана Шнитцера из Армсхайма (1482), выполненная по «Космографии» Птолемея.

Экспедиция Бартоломеу Диаша

1486-1487 гг.



Первая экспедиция Колумба

- 1) 3 августа 1492 г. из порта Палос
- 2) 16 сентября Саргассово море
- 3) 12 октября 1492 – открытие Америки
- 4) Сан-Сальвадор («Святой Спаситель»), Куба, Эспаньола
- 5) 4 марта 1493 – Португалия
- 6) 15 марта 1493 - Испания
- 7) Середина апреля – принят испанскими монархами в Барселоне



«Высадка Колумба в Америке»,
Д. Пуэбло, 1862

Открыл Америку! Маршрут первой экспедиции Колумба

515 лет назад, 12 октября 1492 года, Колумб достиг острова Сан Сальвадор в Багамском архипелаге и открыл Америку, хотя считал, что достиг берегов Индии

12 октября 1492 г.
Эта дата считается официальной датой открытия Америки: в два часа после полуночи с борта "Пинты" была обнаружена земля.

13 октября 1492 г.
Колумб высадился на берег, водрузил на нем знамя Кастилии и формально вступил во владение островом. Остров был назван **Сан-Сальвадором** (ныне Уотлинг, составная часть Багамского архипелага). Именно здесь туземцами Колумбу были подарены "сухие листья" (табак) и именно здесь Колумб увидел у некоторых из них кусочки золота

7 октября 1492 г.
По требованию команды, полагающей, что Японию "проскочили", корабли изменили курс на запад-юго-запад

16 сентября 1492 г.
На пути экспедиции стали появляться пучки зеленых водорослей, которых становилось все больше и больше. Через это странное водное пространство корабли шли три недели. Так было открыто **Саргассово море**

6 сентября 1492 г.
После устранения течи на "Пинте", поход был продолжен на запад с **острова Гомера (Канарские острова)**

3 августа 1492 г.
Колумб вывел корабли из порта Палос (Испания). В первую экспедицию Колумб снарядил **три судна** - "Санта-Марию" (в качестве флагмана), "Нинью" и "Пинту" (с общей командой в 90 человек)

15 марта 1493 г.
"Нинья" и "Пинта" возвратились в Испанию в один день. Колумб привез с собой туземцев (которых в Европе называли индейцами), немного золота, а также невиданные ранее в Европе растения, плоды и перья птиц

4 января 1493 г.
Колумб оставил в качестве личного состава форта 39 моряков, вооружил их пушками с разобранного корабля, а сам вышел в море на "Нинью".

9 марта 1493 г.
"Нинья" бросила якорь в порту Лиссабона, а Колумб был принят королем Португалии Жуаном II как светлейший князь и снабжен всем необходимым

15 февраля 1493 г.
Мореплаватели увидели землю, и 18 февраля "Нинья" подошла к острову, названному в честь погибшего корабля экспедиции **Санта-Мария (Азорские острова)**

6 декабря 1492 г.
Колумбом был открыт остров Гаити, названный Эспаньолой из-за сходства его долин с землями Кастилии.

25 декабря 1492 г.
"Санта-Мария" села на рифы. С помощью местных жителей с корабля удалось снять пушки, припасы и ценный груз. Из обломков корабля был построен форт, названный **Навидад ("Рождество")**


13 ноября 1492 г.
Колумб, узнав от туземцев об острове, изобилующем золотом, двинулся на восток на его поиски.

20 ноября 1492 г.
Пропала "Пинта". Два оставшихся судна продолжили путь на восток, пока не достигли мыса Майси на восточной оконечности Кубы

28 октября 1492 г.
Колумб высадился в бухте Барий на северо-востоке **Кубы** и, общаясь с местными жителями, решил, что находится на одном из полуостровов Восточной Азии. Он решил повернуть на восток, где, по его представлениям, лежала более богатая Япония

Северная Америка
Багамские острова
Саргассово море
Атлантический океан
Канарские острова
Азорские острова
Мексиканский залив

ФГУП РАМИ «РИА Новости» © 2007
Любое использование этой публикации возможно только с письменного согласия ФГУП РАМИ «РИА Новости»
По вопросу использования обращайтесь по телефону 981 66 01 (7506) или e-mail: s.dolgalev@rian.ru



Вторая, Третья и Четвертая экспедиции Колумба

Вторая экспедиция Колумба

25 сентября 1493 года

Острова Карибского моря

Третья экспедиция Колумба

30 мая 1498 года

Положено начало изучению
Южной Америки

Четвертая экспедиция Колумба

1502 – 1504 года

Исследована значительная
часть побережья Центральной Америки

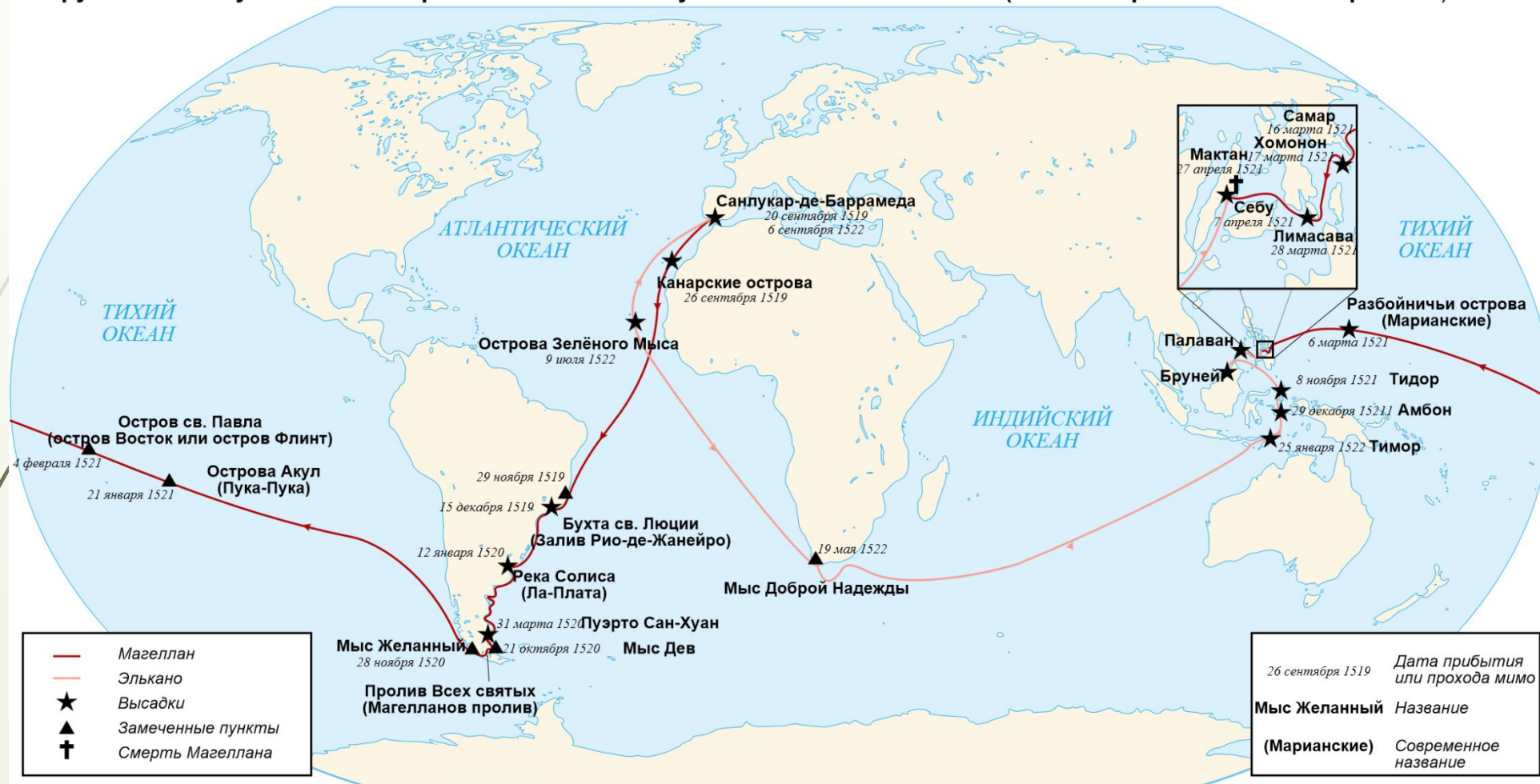
Экспедиция Васко да Гамы

Vasco da Gama First Voyage 1497–1499



Кругосветное путешествие Магеллана

Кругосветное путешествие Фернана Магеллана и Хуана Себастьяна Элькано (20 сентября 1519 - 6 сентября 1522)



Последствия

- переворот в представлениях об устройстве мира


Год	1400	1500	1600
Площадь известной европейцам поверхности земного шара (из всего 510 млн. кв. км)	50	110	310

- открытие и широкое распространение новых продуктов, до того неизвестных европейцам (табак, какао, кофе, чай, рис, сахар, хлопок, кукуруза, картофель, томаты и т.д.)
- образование торговых компаний (английская Ост-индская компания – 1600-1858 гг., голландская – 1602-1798, французская – 1664-1770, 1785-1793 и т.д.), получивших монопольное право вести торговлю в колониях; войны для присоединения новых территорий и т.д.

КОЛУМБОВ ОБМЕН. ЧТО ПРИВЕЗЛИ ИЗ СТАРОГО СВЕТА В НОВЫЙ И ОБРАТНО

Колумбов обмен — термин, введённый в оборот историком Альфредом Кросби для обозначения перемещения растений и животных, групп населения, а также распространения болезней в результате открытия Америки Христофором Колумбом в 1492 г.





Последствия (продолжение)

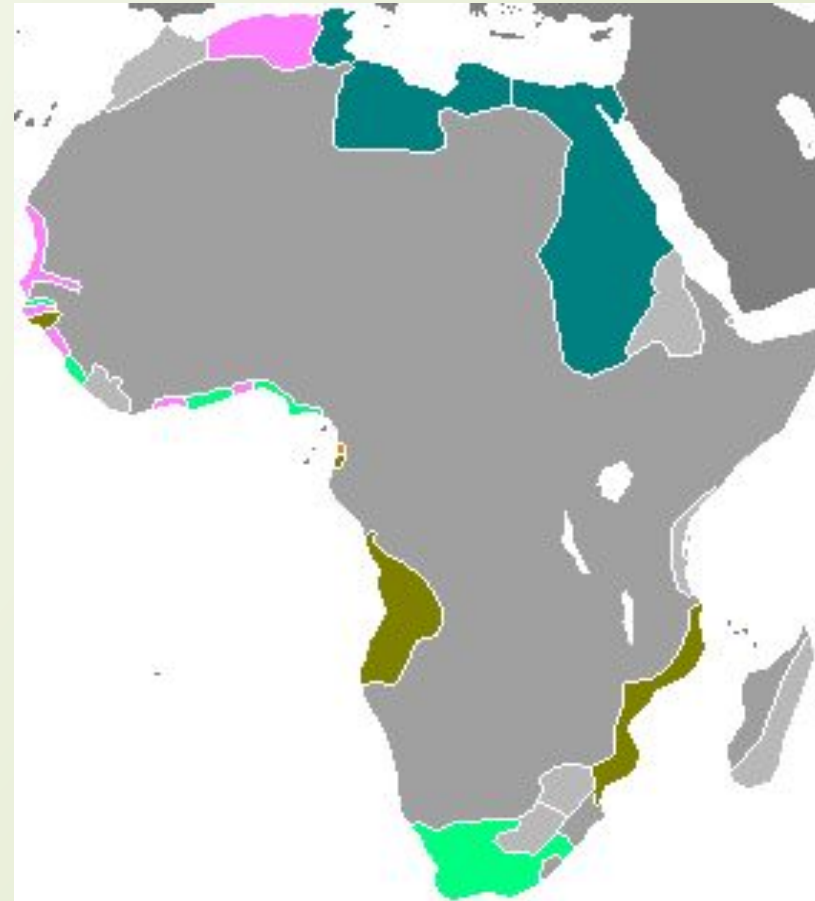
- «Революция цен» в результате притока в Европу золота и серебра:
 - в Испании в течение XVI в. цены выросли в 4,5 раза, в Англии – в 4 раза, во Франции – в 2,5 раза, в Италии и Германии – в 2 раза.
 - в большей степени подорожали сельскохозяйственные товары и предметы первой необходимости
 - особенно сложное положение сложилось в Испании и Португалии

Последствия (продолжение)

- захват колоний в разных регионах мира



- Америка в 1750 г.



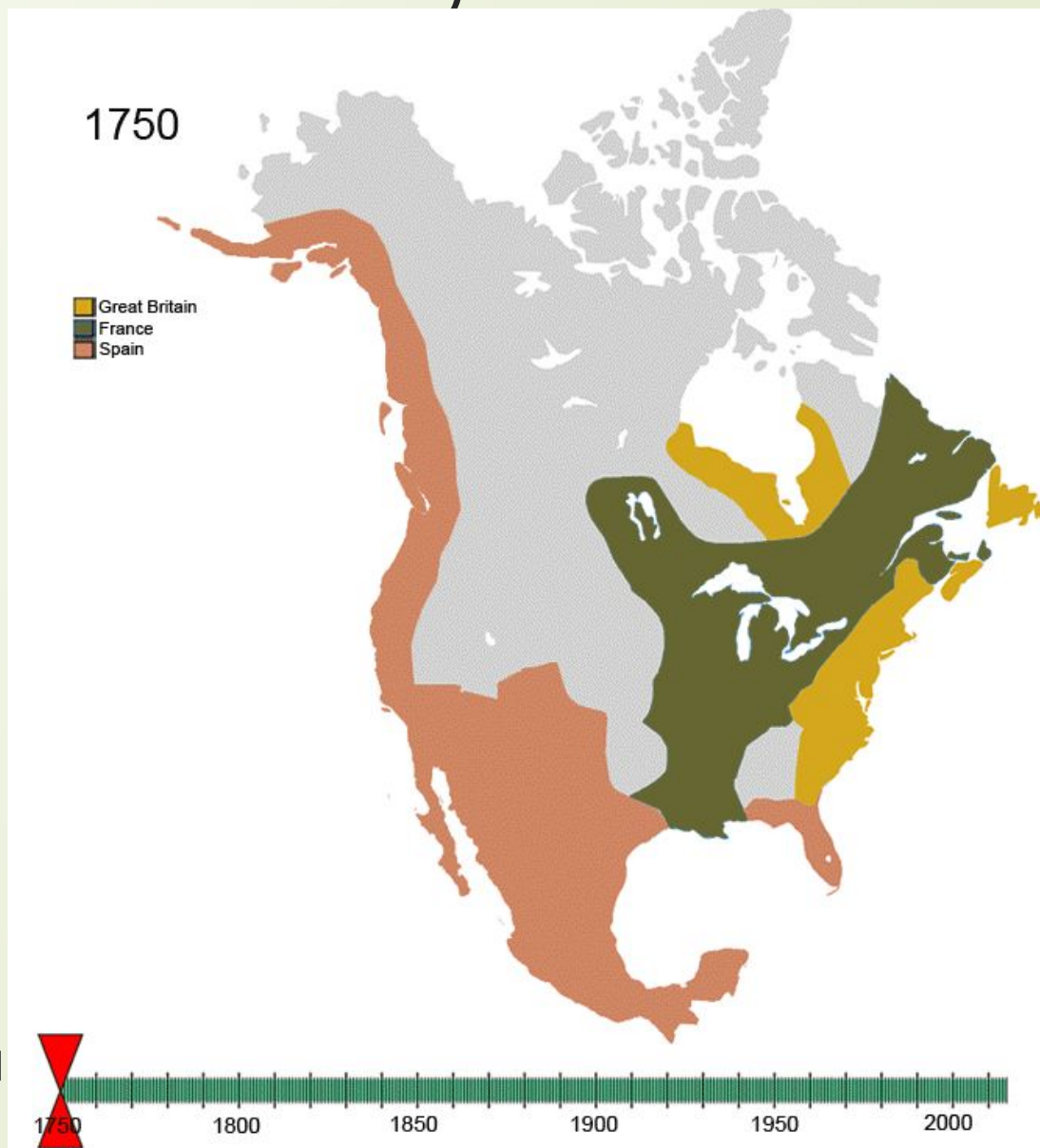
- Африка в 1876 г.

Последствия (продолжение)




□ Африка в 1922 г.

Последствия (продолжение)



□ Северная Америка



Ресурсный (сырьевой) и переселенческий КОЛОНИАЛИЗМ

Переселенческий колониализм:

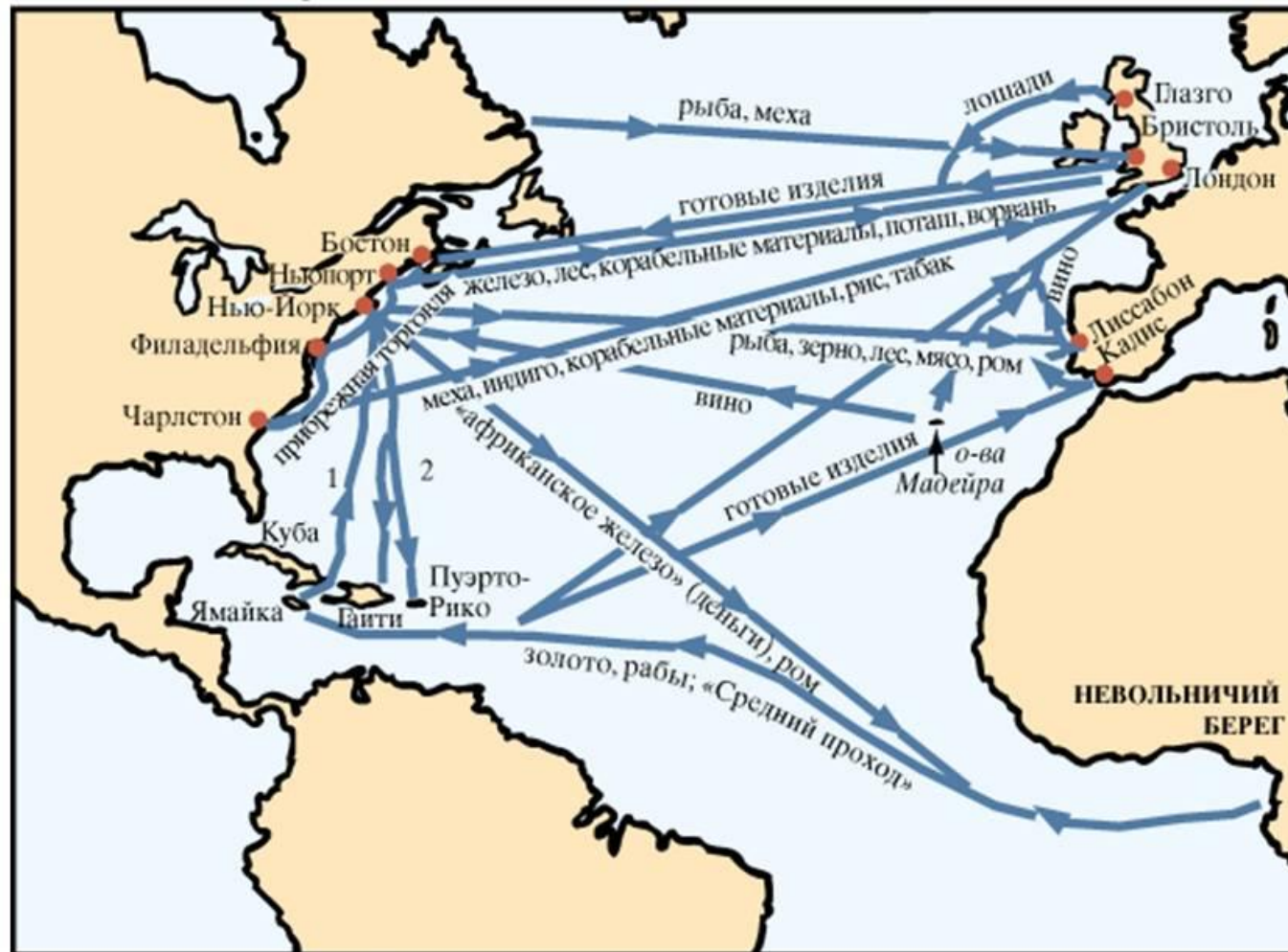
- Тип колониационного хозяйствования, главной целью которого являлось расширение жизненного пространства титульного этноса метрополии в ущерб автохтонным народам
- Автохтонное население подавляется, вытесняется, а зачастую уничтожается физически (геноцид). Метрополия часто поощряет переселение на новое место как средство регулирования численности населения, а также использует для ссылки нежелательных элементов (преступники, проститутки, непокорные национальные меньшинства)
- Ключевыми моментами при создании переселенческих колоний являются два условия: низкая плотность автохтонного населения при относительном обилии земельных и иных природных ресурсов. Переселенческий колониализм приводит к глубокой структурной перестройке жизни и экологии региона по сравнению с ресурсным (сырьевым колониализмом), рано или поздно завершается деколонизацией

Последствия (продолжение)

- Как менялась общая логика торговли с колониями:
 - **Первый этап.** Вывоз в метрополии золота и серебра, редких пород деревьев, пряностей и т.п. за бесценок или бесплатно
 - **Второй этап.** Колонии становятся аграрно-сырьевыми придатками метрополий
 - **Третий этап.** Бурный рост экспорта в колонии и зависимые страны промышленных товаров: хлопчатобумажных тканей, изделий из меди и латуни, мыла и свечей, угля, пива и т.д. Одно из последствий – разрушение традиционных производств в восточных странах. Многие страны получают узкую специализацию (Египет поставляет только хлопок, Бразилия – каучук и кофе, Австралия и Новая Зеландия – шерсть и т.д.)

Торговля в XVIII в. между Европой и Америкой


Колониальная торговля в 18 в.



1 - меласса, сахар, монеты, рабы

2 - скот, рыба, зерно, лес


© Martin Greenwald Associates, Inc.



Последствия (окончание)

Развитие экономической мысли в области международной торговли:

- Меркантилизм (XV-XVII вв.)
- Теория абсолютных преимуществ Адама Смита – «Исследование о природе и причинах богатства народов» (1776 г.)
- Теория сравнительных (относительных) преимуществ Давида Рикардо – «Начала политической экономии и налогового обложения» (1817 г.)



Меркантилизм (XV-XVII вв.)

Ранний меркантилизм (XV-нач. XVI вв.):

- запрет вывоза денег за границу, они должны быть направлены на покупку местных товаров
- запрет вывоза за границу золота и серебра
- высокие пошлины на импортируемые товары
- стремление к увеличению **денежного баланса** страны

Поздний меркантилизм (вторая пол. XVI-XVII вв.)

- снятие жестких ограничений по импорту товаров и вывозу денег
- принцип покупки дешевле в одной стране и продажи дороже в другой
- принцип протекционизма (защиты своих производителей)
- стремление к увеличению **торгового баланса** страны



Теория абсолютных преимуществ

- **Абсолютное преимущество** - способность производителя, компании или страны произвести большее количество качественного продукта, используя одинаковое количество ресурсов. Является основой международного разделения труда

Возможные причины:

- Климатические и природные условия
- Легкодоступность и дешевизна сырья
- Имеющиеся уникальные технологии производства
- Человеческий капитал и т.д.

Теория сравнительных (относительных) преимуществ

- Пусть есть Англия и Испания, которые производят сукно и вино. В таблице указаны затраты времени на производство единицы товара

	сукно	вино
Испания	2	1
Англия	4	3

- в то же время альтернативные цены производства товаров в каждой стране:

	сукно в ед. вина	Вино в ед. сукна
Испания	2 / 1	1 / 2
Англия	4 / 3	3 / 4

- вывод: Испании лучше сосредоточиться на производстве вина, а Англии – на производстве сукна



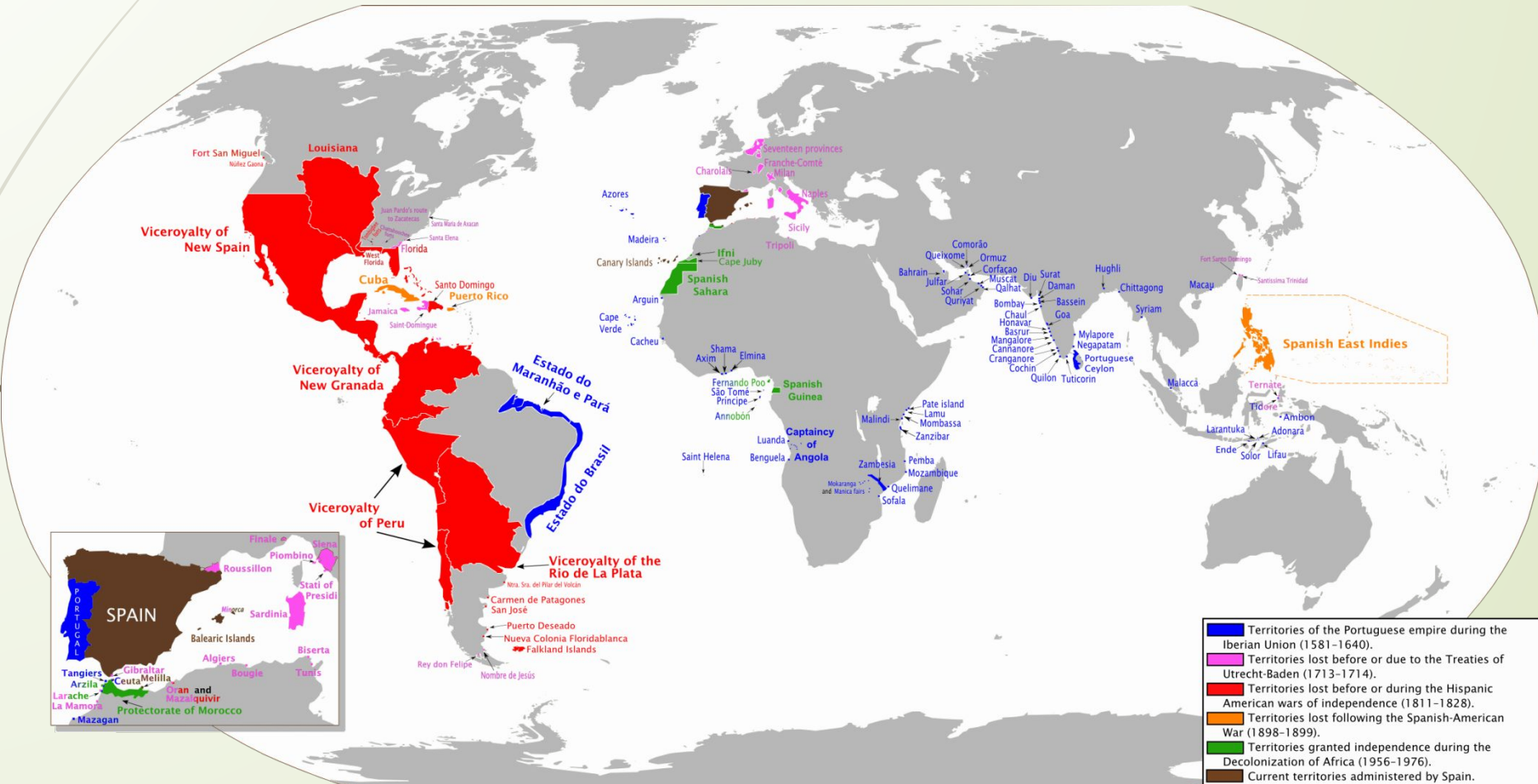
Испания

- Спонсировала экспедиции Колумба, отчасти под влиянием эйфории от окончания Реконквисты; первые колонии – Канарские острова (конец XV в.), Гаити, Пуэрто-Рико, Куба, Панама (начало XVI в.)
- Уничтожение империй ацтеков и майя, получение доступа к месторождениям золота и серебра
- «Золотой век» (*Siglo de Oro*) Испании: XVI в. – первая половина XVII в.
- Потеря влияния и части территорий в Европе: «война за испанское наследство» (1701-1714), смена испанской династии (Габсбургов на Бурбонов), получение Англией в результате Утрехтского мира **«асъенто»** – монополии на ввоз рабов в испанскую Вест-Индию и других торговых прав

Испания (продолжение)

- XVIII век - борьба с Англией, Францией и Голландией за преимущественную торговлю в Карибском море: создание *гвардакостасов* («охраны побережья») - узаконенных пиратов
- Продолжение борьбы за асьенто: англо-испанские войны и военные конфликты, отзыв у Англии права «асьенто» в 1729 г.; «Война за ухо Дженкинса» 1739-1742 и победа испанцев при Картахене; в 1750 г. право «асьенто» отменено
- Оккупация Испании наполеоновскими войсками (1808), потеря связи с колониями, движение колоний за независимость
- Последняя из колоний (Испанская Сахара) потеряна в 1976 г. , в настоящий момент – только Канарские острова и 2 анклава в Северной Африке

Испания

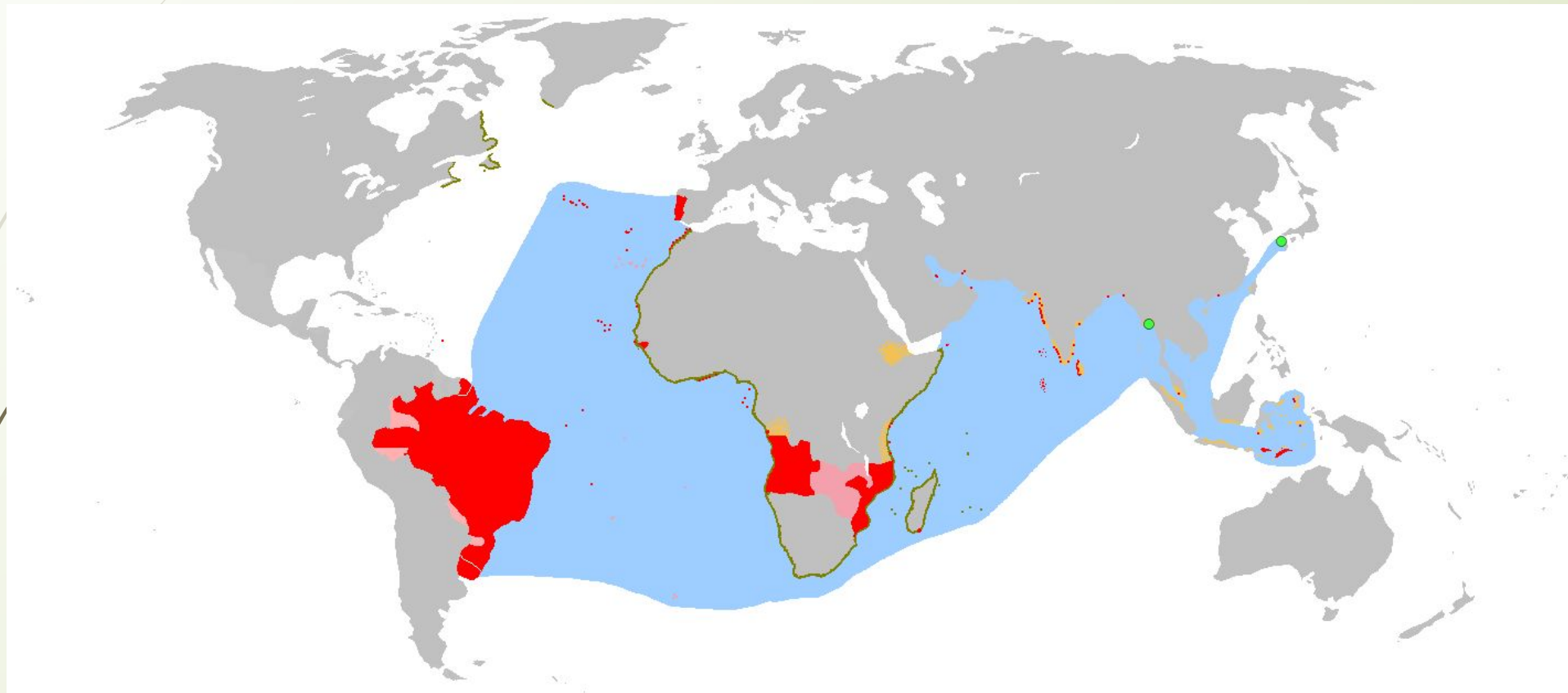




Португалия

- Отрезана от остальной Европы испанскими королевствами – вынуждены развивать мореплавание
- Первыми из европейцев в эпоху Великих географических открытий предприняли морские путешествия в Индию
- Главная удача – торговля с Индонезийским архипелагом, вывоз пряностей в Европу
- 1500 – случайное открытие земель будущего бразильского побережья, основание колонии
- Иберийская Уния (1580-1640) – объединяется с Испанией под властью единого монарха
- Потеря Бразилии после наполеоновских войн
- Попытка создания «Розовой карты» в Африке – линии португальских колоний, соединяющих Атлантический и Индийский океан
- Последняя колония потеряна в 1999 г. В настоящее время – только Мадейра и Азорские острова

Португалия





Франция

- Третьи после Испании и Португалии, кто начал колонизацию
- Интерес не только к тропикам, но и к умеренным широтам
- 1535 г. Жак Картье и новая Франция в устье реки Святого Лаврентия
- Менее благоприятные условия для колонизации
- Несмотря на фору в 70 лет перед Англией и помощь от Испании, к середине XVIII века уже на втором месте
- Внутриполитическая нестабильность, слабость торгово-экономической инфраструктуры, провал переселенческого колониализма
- Сейчас – французская Гвиана, Гваделупа, Мартиника, особый статус Новой Каледонии



Первая Французская колониальная империя

- 1546-1809 гг.
- Парижский договор 1763 г. – потеря больших территорий в Канаде и Сенегале
- Продажа Луизианы в 1803 г.
- Гаитянская революция 1804 г.
- Захват португальцами французской Гвианы в 1809 г.



Вторая Французская колониальная империя

- 1814-1962 гг.
- К 1943 г. – 9% земной территории
- 1814 г. – возврат территорий французской Гвианы, Сенегала, ряда Карибских островов от Великобритании и Португалии
- 1830 г. – вторжение в Алжир и начало колонизации Африки и Азии (Сирия, Ливан, Индокитай)

Развитие Французской колониальной империи

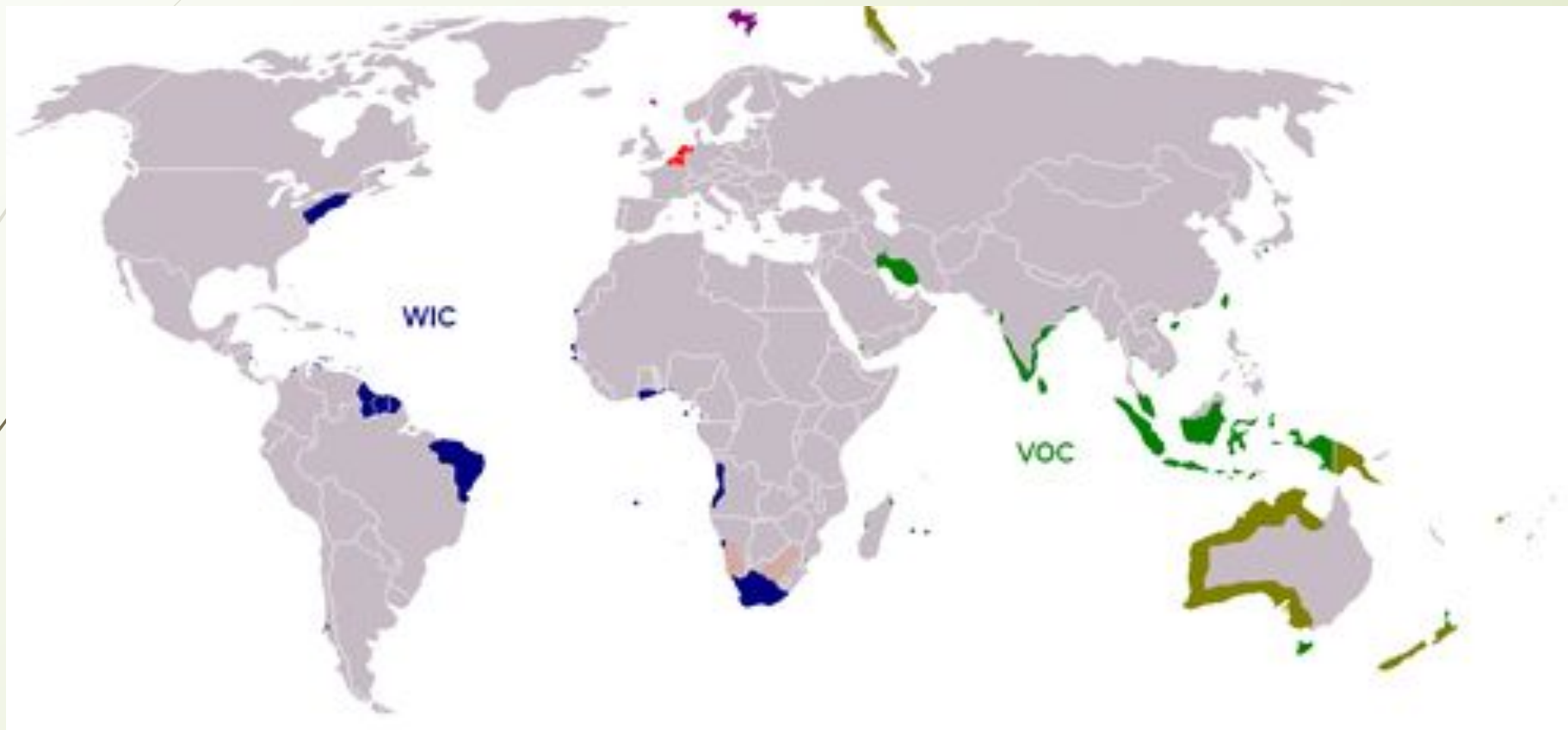




Нидерланды

- Нидерландская колониальная империя образовалась в первой половине XVII века
- 60-70 гг. XVII века – переуступка Североамериканских колоний Англии
- Амьенский мир 1802 г. – потеря Тринидада, Африканских областей, Цейлона
- Окончательный распад после Второй мировой войны и войны за независимость в Индонезии
- Сейчас только Аруба, Кюрасао и Синт-Маартен (Карибы)

Нидерланды





Голландская Ост-Индская компания

- 1602-1798 г. (банкротство)
- Монополия на торговлю с Японией, Китаем, Цейлоном, Индонезией
- Чай, медь, текстиль, шелк, хлопок, керамика, опиум
- Сеть торговых факторий на мысе Доброй Надежды, в Бенгалии, Индонезии
- Штаб квартира в Батавии (Джакарта)
- Первая в мире акционерная фирма с долевой ответственностью
- 1669 г. – самая богатая компания мира (150 судов, 50 военных судов, 50 тысяч сотрудников, 10 тысяч солдат)
- 1609 г. Генри Гудзон и основание Нью-Йорка
- Поражение Голландии в войне с Великобританией в 1780-1784 гг. привело к разорению компании



Голландская Вест-Индская компания

- 1621-1791 г. (национализация имущества государством)
- Монопольное право на торговлю и колонизацию на контролируемых территориях в Америке и Западной Африке
- Работоторговля, золото, серебро, слоновья кость, сахар, пиратство против Испании
- Захват северной Бразилии, Суринама, Карибских островов в результате ослабления Португальской колониальной империи
- 1674 г. – фактический закат (обратный захват Бразилии Португалией в 1654 г.)
- Гвиана (Суринам) – 1667-1975 гг.
- Гайана – до 1814 г.
- Невольничий берег – 1660-1748 гг.

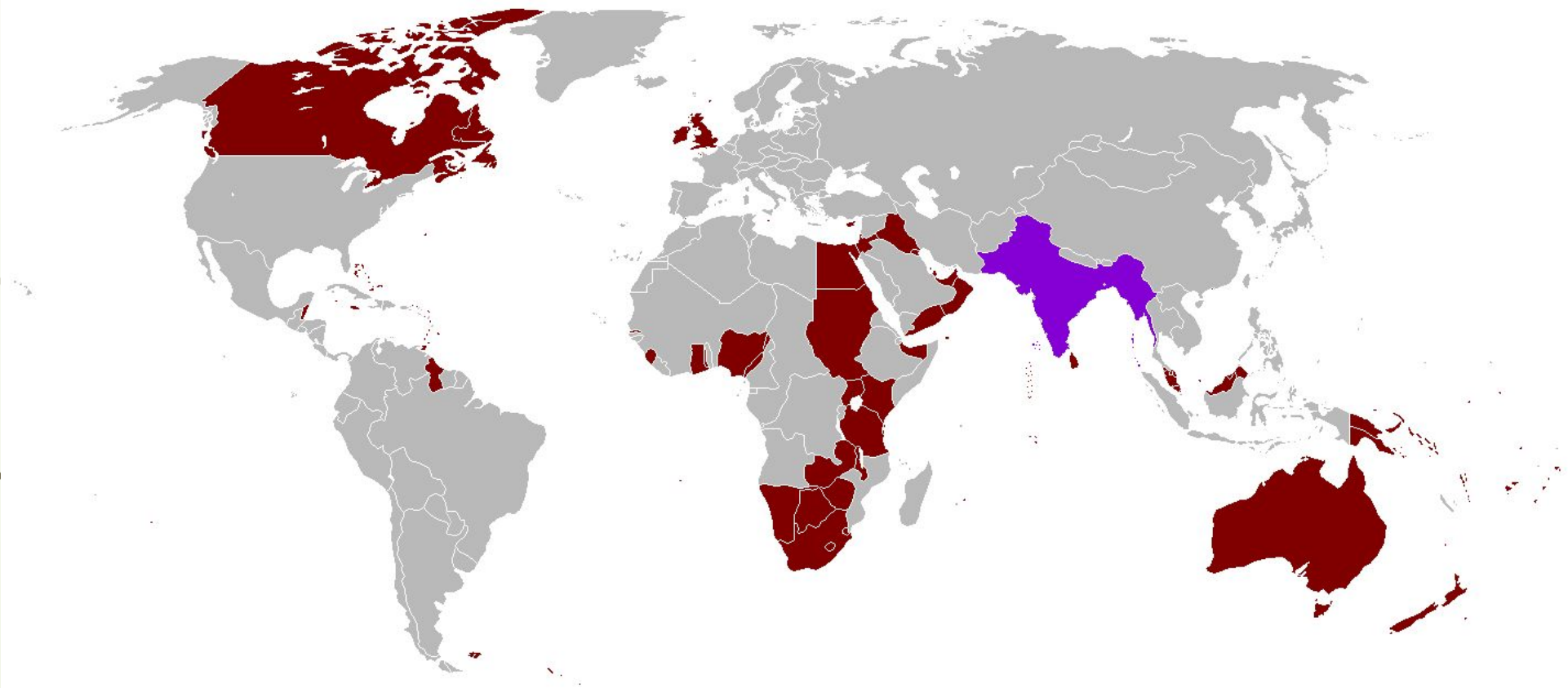
АНГЛИЯ

- Британская империя – самое крупное из когда-либо существовавших на Земле государств; в 30-е гг. XX в. она занимала около $\frac{1}{4}$ площади земной суши и на этой территории проживало около $\frac{1}{4}$ населения всего мира
- Экспедиция Джона Кабота (Джованни Кабото) в 1497-1498 гг.
- Первые колонии в Северной Америке и в Вест-Индии появились только после 1600 г.;
XVII-XVIII вв. – Первая Британская империя;
1600-1874 – существование Ост-Индской Британской компании
- 1651 г. – Парламент принимает решение, что торговать в английских колониях могут только английские корабли, что вызывает англо-голландские войны
- Наличие большого количества свободных земель в Северной Америке, эмиграция населения из Англии и Ирландии



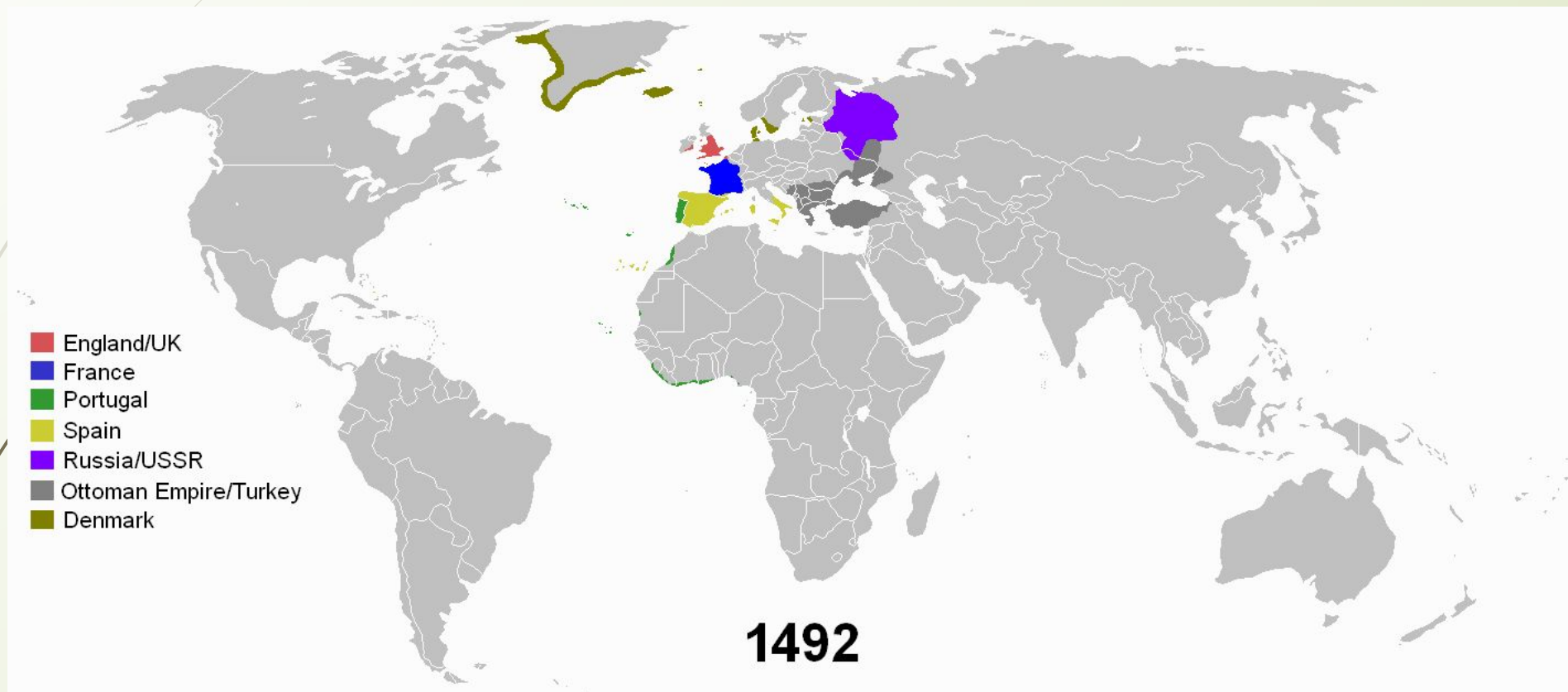
Англия (продолжение)

- Соперничество с Португалией и Голландией в Азии, Францией в Северной Америке, Испанией и Францией в Карибском море
- Война за независимость США (1775-1783)
- Потеря американских колоний и начало Второй Британской империи. Захват Индии и исследования Тихого океана; экономическое подчинение формально независимых стран (Китай, Аргентина)
- Поражение Наполеона и потеря влияния Францией – Великобритания лишается последнего значимого конкурента; небывалое усиление Империи
- 1807 – запрет работорговли, 1834 – отмена рабства
- Распад Второй империи после Второй Мировой войны
- В настоящее время: 14 «заморских территорий», многие из которых оспариваются



□ Британская империя в 1921 г.

Колонизация мира (1492-2007)



Игра «Компания Южных морей»



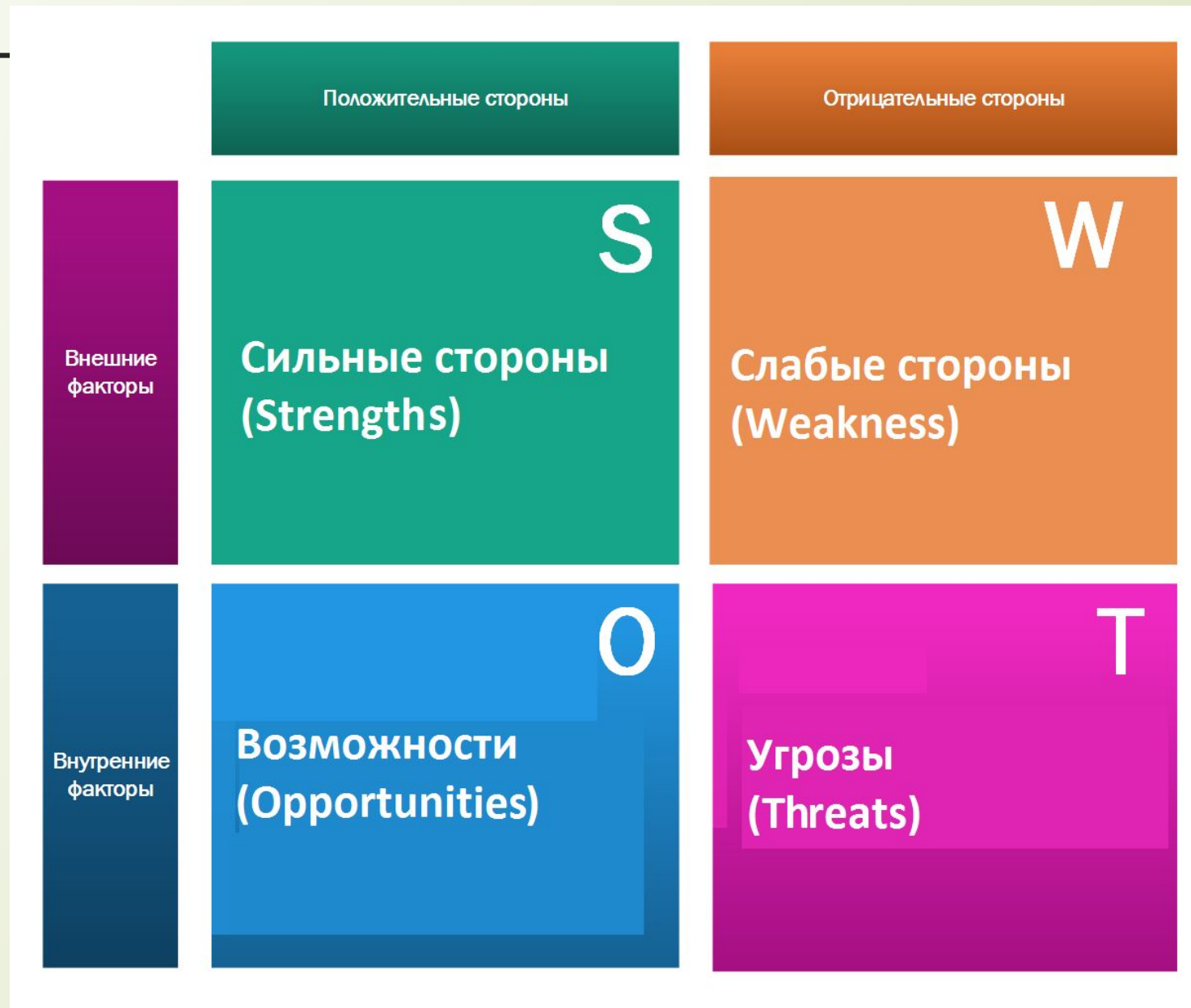


Домашнее задание 9

- Описать свою стратегию в настольной игре «Новый Амстердам», в т.ч.:
 - историю основания первого европейского поселения на месте современного города Нью-Йорк и дальнейшую историю владения этой территорией;
 - взаимоотношения колонизаторов с индейцами на этих территориях в XVII веке;
 - цели и задачи ваших действий во время игры;
 - SWOT-анализ ваших ресурсов, преимуществ, слабостей и угроз в ходе игры (см следующие 2 слайда);
 - план – последовательность действий во время игры;
 - корректировка плана в зависимости от случайных факторов, действий соперников и рисков

SWOT-ан

- SW – сейчас
- OT – в будущем





Стратегии

- Цели
- Задачи
- Анализ внешней среды и конкурентов
- Оценка собственных ресурсов
- Оценка рисков
- План - последовательность действий
- Устойчивость во времени
- Психология