



Комитет по архитектуре и
градостроительству
Московской области

Порядок предоставления услуг и типовые ошибки при подаче заявления и пакета документов

ФЕДЕРАЛЬНЫЕ УСЛУГИ

УСЛУГА:

Выдача заключения об отсутствии
полезных ископаемых в недрах
под участком предстоящей
застройки за границами населенных
пунктов, расположенным на
территории Московской области

В каких случаях нужна услуга?

Если Вы планируете застройку на участке за границами населенных пунктов, расположенным на территории Московской области, Вам необходимо получить заключение об отсутствии полезных ископаемых в недрах под участком. Выдачу заключений об отсутствии полезных ископаемых в недрах под участком предстоящей застройки за границами населенных пунктов, расположенным на территории Московской области, осуществляет Департамент по недропользованию по Центральному Федеральному округу Федерального агентства по недропользованию. Услуга по выдаче заключений об отсутствии полезных ископаемых в недрах под участком предстоящей застройки необходима физическим и юридическим лицам, а также индивидуальным предпринимателям для осуществления застройки на участке за границами населенных пунктов, расположенным на территории Московской области. В состав услуги входят три подуслуги:

- выдача заключения об отсутствии полезных ископаемых в недрах под участком предстоящей застройки за границами населенных пунктов Московской области;
- выдача дубликата ранее выданного заключения об отсутствии полезных ископаемых в недрах под участком предстоящей застройки за границами населенных пунктов Московской области;
- выдача заключения об отсутствии полезных ископаемых в недрах под участком предстоящей застройки за границами населенных пунктов Московской области, с исправленными техническими ошибками.

Срок принятия решения - **15 рабочих дней** (для подуслуги «Выдача заключения об отсутствии полезных ископаемых в недрах под участком предстоящей застройки за границами населенных пунктов, расположенным на территории Московской области»);

Срок принятия решения для остальных подуслуг – **5 рабочих дней**.

В каких случаях нужна услуга?

Информация	Услуги
Тип:	Объект недвижимости
Вид:	Земельный участок
Кадастровый номер:	50:14:0050306:115
Кадастровый квартал:	50:14:0050306
Статус:	Учтенный
Адрес:	Российская Федерация, Московская область, г.о. Щёлково, г Щёлково
Категория земель:	Земли населённых пунктов
Форма собственности:	-
Кадастровая стоимость:	руб.
Дата определения КС:	17.06.2020
Дата внесения сведений о КС:	26.06.2020
Дата утверждения КС:	-
Дата применения КС:	-
Уточненная площадь:	кв. м
Разрешенное использование:	Для индивидуальной жилой застройки
По документу:	Для индивидуального жилищного строительства

Услуга не предназначена для выдачи заключения об отсутствии полезных ископаемых в недрах под участком предстоящей застройки, в случае, если земельный участок расположен в границах населенных пунктов Московской области, с категорией земель: **Земли населённых пунктов.**

С помощью Публичной кадастровой карты (<https://pkk5.rosreestr.ru>) можно уточнить принадлежат ли застраиваемые земли населенным пунктам или находятся за их территорией. Для этого необходимо ввести в строку поиска кадастровый номер участка. В появившихся характеристиках земельного участка обратите внимание на **категию земель**. Если участок находится на землях населенных пунктов – значит собственнику участка нет необходимости обращаться в Роснедра за заключением.

Какие документы нужны?

Перечень документов, необходимых для предоставления Заключений:

В случае обращения за Заключением об отсутствии полезных ископаемых:

- Документ, подтверждающий полномочия представителя заявителя;
- Электронный образ топографического плана участка предстоящей застройки и прилегающей к ней территории, с указанием внешних контуров участка и географических координат его угловых точек.

В случае обращения за дубликатом Заключения:

- Документ, подтверждающий полномочия представителя заявителя.

В случае обращения за Заключением с исправленными техническими ошибками:

- Документ, подтверждающий полномочия представителя заявителя;
- Документы, свидетельствующие о наличии в ранее выданном Заключении технической ошибки и содержащие правильные данные.

Какие документы нужны?


Карточка услуги (База знаний)

БАЗА ЗНАНИЙ


Дополнительные материалы

 Соглашение о взаимодействии Правительства Московской области и Федерального агентства по недропользованию

[Скачать](#)

 Заявление на Заключение

[Скачать](#)

 Заявление на дубликат Заключения

[Скачать](#)

 Заявление на выдачу заключения с исправленными тех.ошибками

[Скачать](#)

 Образец оформления топографического плана участка предстоящей застройки

[Скачать](#)

 Пример самостоятельной подготовки топографического плана

[Перейти](#)

1. СОГЛАСИЕ
2. ПРЕДСТАВИТЕЛЬ
3. ЗАЯВИТЕЛЬ
4. ЗАЯВЛЕНИЕ
5. ДОКУМЕНТЫ
6. ПРЕДПРОСМОТР

В случае необходимости прикрепления нескольких документов, Вам потребуется собрать их в архив и прикрепить к соответствующему документу. Вы можете воспользоваться [инструкцией](#) по архивации документов.

ЭЛЕКТРОННЫЙ ОБРАЗ ТОПОГРАФИЧЕСКОГО ПЛАНА УЧАСТКА ПРЕДСТОЯЩЕЙ ЗАСТРОЙКИ И ПРИЛЕГАЮЩЕЙ К НЕЙ ТЕРРИТОРИИ, С УКАЗАНИЕМ ВНЕШНИХ КОНТУРОВ УЧАСТКА И ГЕОГРАФИЧЕСКИХ КООРДИНАТ ЕГО УГЛОВЫХ ТОЧЕК *

[Добавить файлы](#)

Электронный образ топографического плана участка предстоящей застройки и прилегающей к ней территории, с указанием внешних контуров участка и географических координат его угловых точек, должен быть подготовлен в соответствии с Примером топографического плана участка предстоящей застройки для получения заключения об отсутствии полезных ископаемых, размещённом на сайте cfo.rosnedra.gov.ru в разделе «Формы обращений, заявлений» сгенерирован автоматически на основании данных, введенных ниже;

АВТОГЕНЕРАЦИЯ ТОПОПЛАНА

ЗАПОЛНЕНО

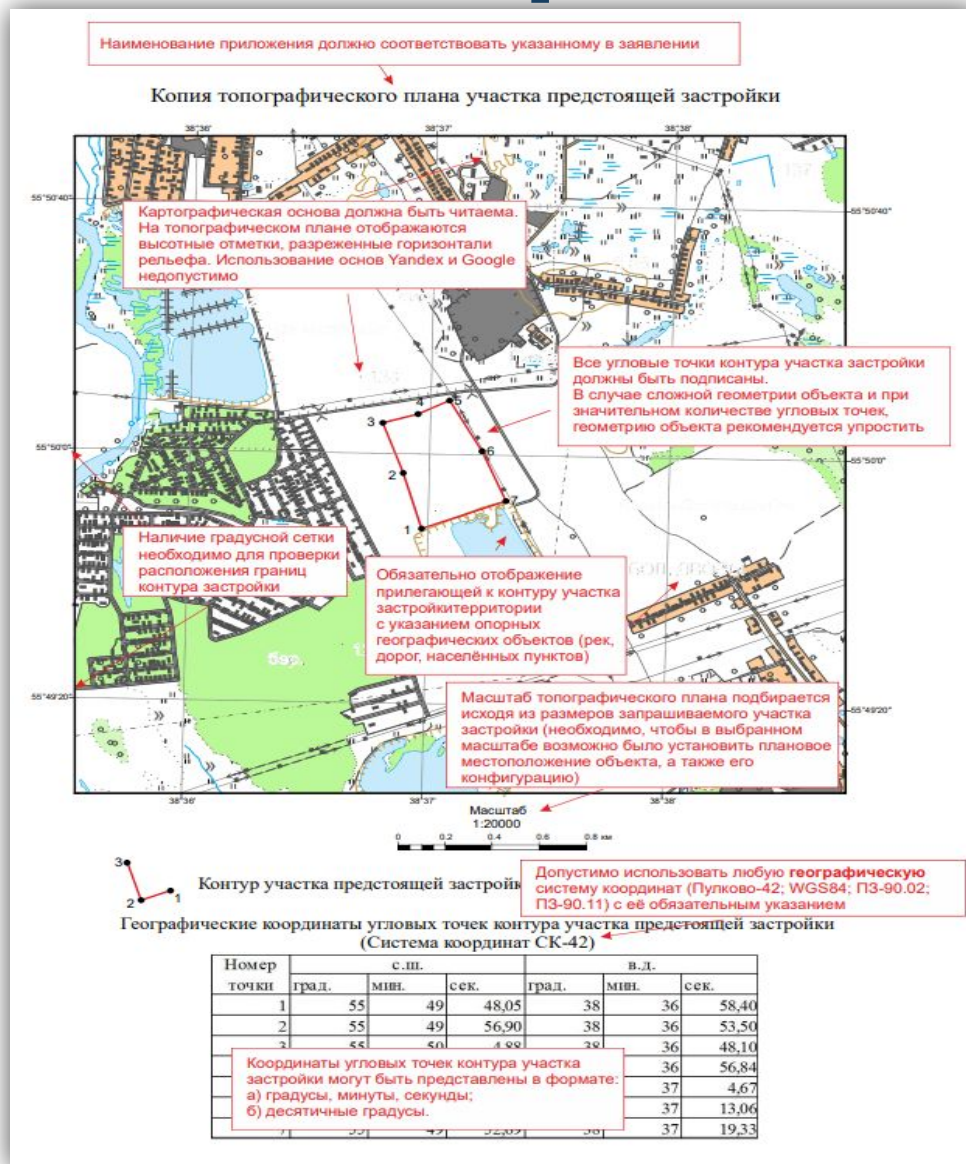
ВАМ ТРЕБУЕТСЯ ПОМОЩЬ В ПОДГОТОВКЕ ТОПОГРАФИЧЕСКОГО ПЛАНА? *

Да
 Нет

Пожалуйста, ознакомьтесь с шаблоном оформления Топографического плана участка предстоящей застройки или с видеороликом «Пример самостоятельной подготовки Топографического плана» в «Базе знаний» в карточке услуги на РПГУ

Также реализован сервис по автогенерации топоплана по кадастровому номеру или при указании угловых точек в одной из географических систем координат

Требования к документам



1. Картографическая основа должна быть читаема. На Топографическом плане должны отображаться высотные отметки, разреженные горизонтали рельефа. Использование основ Yandex и Google недопустимо;
2. Все угловые точки контура участка застройки должны быть подписаны. В случае сложной геометрии объекта и при значительном количестве угловых точек, геометрию объекта рекомендуется упростить;
3. Необходимо наличие градусной сетки для проверки расположения границ контура застройки;
4. Обязательно отображение прилегающей к контуру участка застройки территории с указанием опорных географических объектов (рек, дорог, населённых пунктов);
5. Масштаб Топографического плана подбирается исходя из размеров запрашиваемого участка застройки (необходимо, чтобы в выбранном масштабе возможно было установить плановое местоположение объекта, а также его конфигурацию);
6. Допустимо использовать любую географическую систему координат (Пулково ; ПЗ-90.02; -42 WGS84; ПЗ-90.11; ГСК 2011; СК-42) с её обязательным указанием;
7. Координаты угловых точек контура участка застройки могут быть представлены в формате: а) градусы, минуты, секунды; б) десятичные градусы.

В карточке услуги на РПГУ в разделе «База знаний» размещен образец оформления Топографического плана участка предстоящей застройки и ссылка на видео-ролик с примером самостоятельной подготовки Топографического плана.

Пример заполнения электронной формы заявления

Выдача заключений об отсутствии полезных ископаемых в недрах под участком предстоящей застройки

ЗАПОЛНЕНО НА 83%

1. СОГЛАСИЕ
2. ПРЕДСТАВИТЕЛЬ
3. ЗАЯВИТЕЛЬ
4. **ЗАЯВЛЕНИЕ**
5. ДОКУМЕНТЫ
6. ПРЕДПРОСМОТР

СВЕДЕНИЯ ОБ УЧАСТКЕ ЗАСТРОЙКИ заполнено

МЕСТОПОЛОЖЕНИЕ УЧАСТКА ПРЕДСТОЯЩЕЙ ЗАСТРОЙКИ *

Необходимо указать область (Московская), городской округ (далее - г.о.) и ближайший опорный географический объект (населенный пункт, СНТ, километр трассы и т.п.) к участку предстоящей застройки. Для линейных объектов и объектов значительной площади, расположенных в границах более чем одного г.о., указывается только область и г.о., в границах которых они находятся

[Назад](#) [Далее >](#)

Выдача заключений об отсутствии полезных ископаемых в недрах под участком предстоящей застройки

ЗАПОЛНЕНО НА 83%

1. СОГЛАСИЕ
2. ПРЕДСТАВИТЕЛЬ
3. ЗАЯВИТЕЛЬ
4. ЗАЯВЛЕНИЕ
5. **ДОКУМЕНТЫ**
6. ПРЕДПРОСМОТР

В случае необходимости прикрепления нескольких документов, Вам потребуется собрать их в архив и прикрепить к соответствующему документу. Вы можете воспользоваться [инструкцией](#) по архивации документов.

ЭЛЕКТРОННЫЙ ОБРАЗ ТОПОГРАФИЧЕСКОГО ПЛАНА УЧАСТКА ПРЕДСТОЯЩЕЙ ЗАСТРОЙКИ И ПРИЛЕГАЮЩЕЙ К НЕЙ ТЕРРИТОРИИ, С УКАЗАНИЕМ ВНЕШНИХ КОНТУРОВ УЧАСТКА И ГЕОГРАФИЧЕСКИХ КООРДИНАТ ЕГО УГЛОВЫХ ТОЧЕК *

[Добавить файл](#)

Электронный образ топографического плана участка предстоящей застройки и прилегающей к ней территории, с указанием внешних контуров участка и географических координат его угловых точек, должен быть подготовлен в соответствии с Примером топографического плана участка предстоящей застройки для получения заключения об отсутствии полезных ископаемых, размещенном на сайте sfo.rosnedra.gov.ru в разделе «Формы обращений, заявлений»

[Назад](#) [Далее >](#)

Поля отмеченные «*» в электронной форме заявления
обязательны для заполнения.

УСЛУГА.

Выдача разрешения на застройку земельных участков, которые расположены за границами населенных пунктов и находятся на площадях залегания полезных ископаемых, а также на размещение за границами населенных пунктов в местах залегания полезных ископаемых подземных сооружений, расположенных на территории Московской области

В каких случаях нужна услуга?

Получение такого разрешения необходимо в случае, если вы планируете к застройке земельные участки

или прокладку подземных сооружений на земельных участках, расположенных за границами населенных пунктов и находящихся на площадях залегания полезных ископаемых. Выдачу разрешения осуществляет Департамент по недропользованию по Центральному Федеральному округу Федерального агентства по недропользованию. В состав услуги входят три подуслуги:

- выдача разрешения на застройку земельных участков, которые расположены за границами населенных пунктов и находятся на площадях залегания полезных ископаемых, а также на размещение за границами населенных пунктов в местах залегания полезных ископаемых подземных сооружений, расположенных на территории Московской области;

- выдача дубликата разрешения на застройку земельных участков, которые расположены за границами населенных пунктов и находятся на площадях залегания полезных ископаемых;

- выдача разрешения на застройку земельных участков, которые расположены за границами населенных пунктов и находятся на площадях залегания полезных ископаемых, а также на размещение за границами населенных пунктов в местах залегания полезных ископаемых подземных сооружений, расположенных на территории Московской области с исправленными техническими ошибками.

Срок принятия решения - **35 рабочих дней** (для подуслуги «Выдача разрешения на застройку земельных участков, которые расположены за границами населенных пунктов и находятся на площадях залегания полезных ископаемых»). Услуга платная.

Срок принятия решения для остальных подуслуг – **5 рабочих дней**.

Какие документы нужны?

Перечень документов, необходимых для предоставления Разрешения:

В случае обращения за Разрешением на застройку земельных участков, которые расположены за границами населенных пунктов:

- Документ, подтверждающий полномочия представителя заявителя;
- Согласие недропользователя на застройку площади принадлежащего ему горного отвода;
- Справка недропользователя, характеризующая перспективы разработки месторождения, ожидаемые потери и/или объем консервации запасов полезных ископаемых в связи с намечаемой застройкой;
- Информация об объекте капитального строительства (сведения о функциональном назначении объекта капитального строительства, его технико-экономические характеристики; перечень мероприятий по предотвращению и (или) снижению возможного негативного воздействия намечаемой хозяйственной деятельности на недра и мероприятий по обеспечению рационального использования и охраны недр на период строительства и эксплуатации объекта капитального строительства; сведения о возможности осуществления пользования недрами на участке недр под земельным участком, на котором планируется строительство и эксплуатация проектируемых объектов капитального строительства);
- Копия топографического плана участка предстоящей застройки и прилегающей к ней

Какие документы нужны?

Перечень документов, необходимых для предоставления Разрешения:

- Копия геологической карты и геологических разрезов по этому участку, характеризующие пространственное расположение залежей полезных ископаемых по площади и глубине;
- Письменные предложения, содержащие описание нескольких альтернативных вариантов (включая размещение на площадях, на которых отсутствуют запасы полезных ископаемых), с обоснованием выбора в качестве приоритетного по сравнению с промышленным освоением площади залегания.

В случае обращения за дубликатом Разрешения:

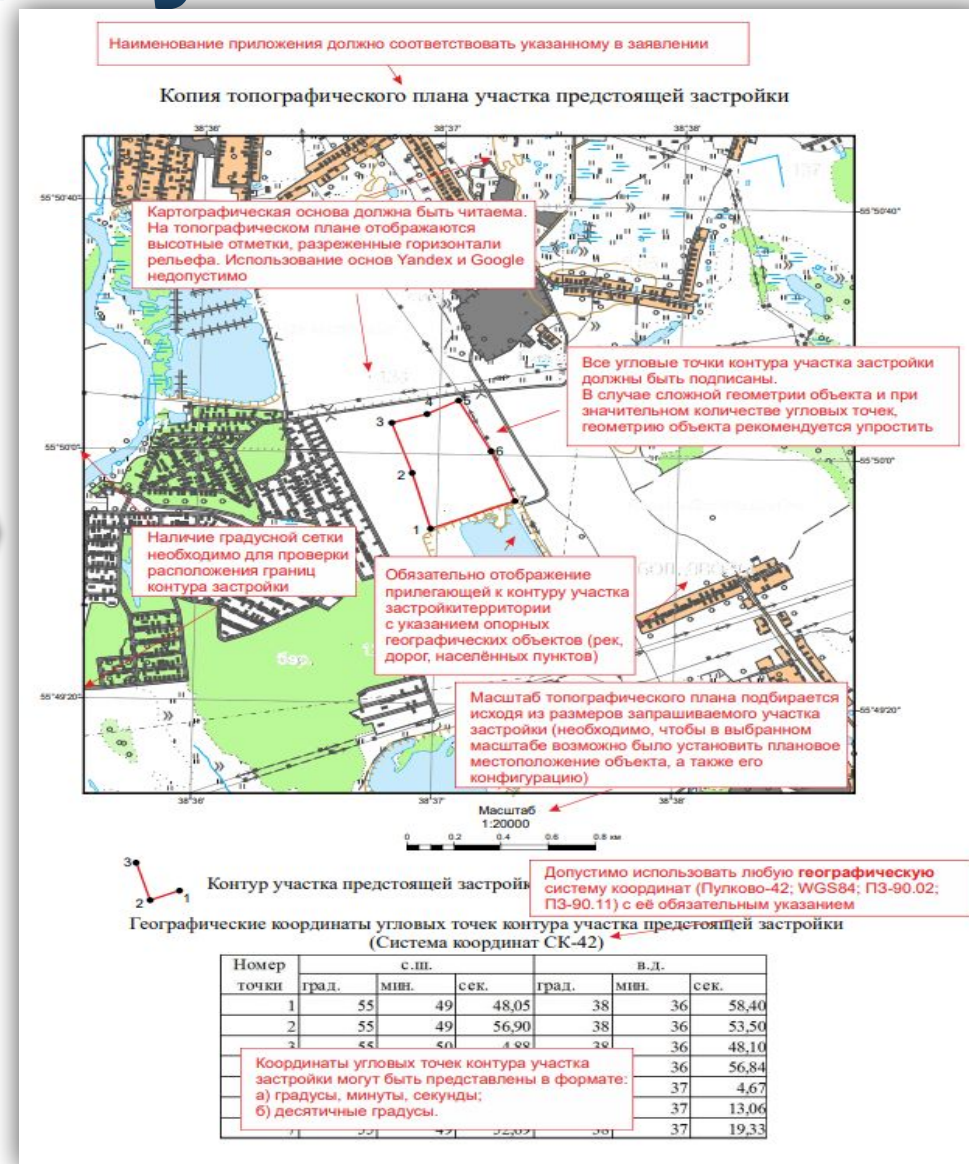
- Документ, подтверждающий полномочия представителя заявителя.

В случае обращения за Разрешением с исправленными техническими ошибками:

- Документ, подтверждающий полномочия представителя заявителя;
- Документы, свидетельствующие о наличии в разрешении на осуществление застройки площадей залегания полезных ископаемых, а также размещение в местах их залегания подземных сооружений технической ошибки и содержащие правильные данные.

Требования к документам

1. Картографическая основа должна быть читаема. На Топографическом плане должны отображаться высотные отметки, разреженные горизонтали рельефа. Использование основ Yandex и Google недопустимо;
2. Все угловые точки контура участка застройки должны быть подписаны. В случае сложной геометрии объекта и при значительном количестве угловых точек, геометрию объекта рекомендуется упростить;
3. Необходимо наличие градусной сетки для проверки расположения границ контура застройки;
4. Обязательно отображение прилегающей к контуру участка застройки территории с указанием опорных географических объектов (рек, дорог, населённых пунктов);
5. Масштаб Топографического плана подбирается исходя из размеров запрашиваемого участка застройки (необходимо, чтобы в выбранном масштабе возможно было установить плановое местоположение объекта, а также его конфигурацию);
6. Допустимо использовать любую географическую систему координат (Пулково ; ПЗ-90.02; -42 WGS84; ПЗ-90.11; ГСК 2011; СК-42) с её обязательным указанием;
7. Координаты угловых точек контура участка застройки могут быть представлены в формате: а) градусы, минуты, секунды; б) десятичные градусы.



Пример заполнения электронной формы заявления

Выдача разрешения на застройку площадей залегания полезных ископаемых

ЗАПОЛНЕНО НА 67%

- СОГЛАСИЕ
- ПРЕДСТАВИТЕЛЬ
- ЗАЯВИТЕЛЬ
- ЗАЯВЛЕНИЕ**
- ДОКУМЕНТЫ
- ПРЕДПРОСМОТР

СВЕДЕНИЯ ОБ УЧАСТКЕ ЗАСТРОЙКИ НЕ ЗАПОЛНЕНО

МЕСТОПОЛОЖЕНИЕ УЧАСТКА ПРЕДСТОЯЩЕЙ ЗАСТРОЙКИ *

Необходимо указать область (Московская), городской округ (далее - г.о.) и ближайший опорный географический объект (населенный пункт, СНТ, километр трассы и т.п.) к участку предстоящей застройки. Для линейных объектов и объектов значительной площади, расположенных в границах более чем одного г.о., указывается только область и г.о., в границах которых они находятся.

СТОИТ ЛИ ЗЕМЕЛЬНЫЙ УЧАСТОК ПРЕДСТОЯЩЕЙ ЗАСТРОЙКИ НА КАДАСТРОВОМ УЧЕТЕ? *

ЦЕЛЬ ЗАСТРОЙКИ *

МЕСТОНАХОЖДЕНИЕ УЧАСТКА ЗАЛЕГАНИЯ ПОЛЕЗНЫХ ИСКОПАЕМЫХ *

ПРЕДОСТАВЛЕН ЛИ УЧАСТОК НЕДР В ПОЛЬЗОВАНИЕ? *

[< Назад](#) [Далее >](#)

Выдача разрешения на застройку площадей залегания полезных ископаемых

ЗАПОЛНЕНО НА 83%

- СОГЛАСИЕ
- ПРЕДСТАВИТЕЛЬ
- ЗАЯВИТЕЛЬ
- ЗАЯВЛЕНИЕ
- ДОКУМЕНТЫ**
- ПРЕДПРОСМОТР

В случае необходимости прикрепления нескольких документов, Вам потребуется собрать их в архив и прикрепить к соответствующему документу. Вы можете воспользоваться [инструкцией по архивации документов](#).

СОГЛАСИЕ НЕДРОПОЛЬЗОВАТЕЛЯ НА ЗАСТРОЙКУ ПЛОЩАДИ ПРИНАДЛЕЖАЩЕГО ЕМУ ГОРНОГО ОТВОДА *

СПРАВКА НЕДРОПОЛЬЗОВАТЕЛЯ, ХАРАКТЕРИЗУЮЩАЯ ПЕРСПЕКТИВЫ РАЗРАБОТКИ МЕСТОРОЖДЕНИЯ, ОЖИДАЕМЫЕ ПОТЕРИ И /ИЛИ ОБЪЕМ КОНСЕРВАЦИИ ЗАПАСОВ ПОЛЕЗНЫХ ИСКОПАЕМЫХ В СВЯЗИ С НАМЕЧАЕМОЙ ЗАСТРОЙКОЙ *

КРАТКАЯ ПОЯСНИТЕЛЬНАЯ ЗАПИСКА, ВКЛЮЧАЮЩАЯ СВЕДЕНИЯ ОБ ОБЪЕКТЕ НАМЕЧАЕМОГО СТРОИТЕЛЬСТВА *

КОПИЯ ТОПОГРАФИЧЕСКОГО ПЛАНА УЧАСТКА ПРЕДСТОЯЩЕЙ ЗАСТРОЙКИ И ПРИЛЕГАЮЩЕЙ К НЕЙ ТЕРРИТОРИИ *

Разъяснение: в масштабе не меньше 1:10000, а для объектов значительной протяженности - 1:50000, с указанием внешних контуров такого участка и географических координат угловых точек поворотов, а также внешних контуров расположенных на этом участке месторождений полезных ископаемых.

КОПИЯ ГЕОЛОГИЧЕСКОЙ КАРТЫ И ГЕОЛОГИЧЕСКИХ РАЗРЕЗОВ ПО ЭТОМУ УЧАСТКУ, ХАРАКТЕРИЗУЮЩИЕ ПРОСТРАНСТВЕННОЕ РАСПОЛОЖЕНИЕ ЗАЛЕЖЕЙ ПОЛЕЗНЫХ ИСКОПАЕМЫХ ПО ПЛОЩАДИ И ГЛУБИНЕ *

ПИСЬМЕННЫЕ ПРЕДЛОЖЕНИЯ, СОДЕРЖАЩИЕ ОПИСАНИЕ НЕСКОЛЬКИХ АЛЬТЕРНАТИВНЫХ ВАРИАНТОВ (ВКЛЮЧАЯ РАЗМЕЩЕНИЕ НА ПЛОЩАДЯХ, НА КОТОРЫХ ОТСУТСТВУЮТ ЗАПАСЫ ПОЛЕЗНЫХ ИСКОПАЕМЫХ), С ОБОСНОВАНИЕМ ВЫБОРА В КАЧЕСТВЕ ПРИОРИТЕТНОГО ПО СРАВНЕНИЮ С ПРОМЫШЛЕННЫМ ОСВОЕНИЕМ ПЛОЩАДИ ЗАЛЕГАНИЯ *

Поля отмеченные «*» в электронной форме заявления обязательны для заполнения и представления.

УСЛУГА:

**Согласование строительства в зонах
охраняемых военных объектов**

В каких случаях нужна услуга?

Услуга предназначена для физических лиц, юридических лиц и индивидуальных предпринимателей, имеющих намерение осуществить на территории специальной зоны ведение хозяйственной деятельности, строительство объектов капитального строительства, проживание и (или) нахождение физических лиц.

Необходимость получения согласования при осуществлении хозяйственной и иной деятельности, в том числе строительства объектов капитального строительства, размещения иных объектов в указанных зонах предусмотрена постановлением Правительства Российской Федерации от 05.05.2014 № 405 «Об установлении запретных и иных зон с особыми условиями использования земель для обеспечения функционирования военных объектов вооруженных сил Российской Федерации, других войск, воинских формирований и органов, выполняющих задачи в области обороны страны».

Срок выдачи Заключения или Уведомления составляет не более 15 рабочих дней с даты регистрации Заявления в войсковой части.

В каких случаях нужна услуга?

Данная услуга **не предназначена для получения согласования** с Федеральным агентством воздушного транспорта (в границах зон гражданских аэродромов: «Внуково», «Шереметьево», «Черное» и «Домодедово»), с Министерством обороны Российской Федерации (в приаэродромной территории аэродромов государственной авиации «Кубинка», «Чкаловский», «Клин», «Остафьево» и «Ступино»), с Министерством промышленности и торговли Российской Федерации (в пределах полос воздушных подходов и санитарно-защитных зон аэродрома экспериментальной авиации: «Луховицы» (Третьяково) и полос воздушных подходов аэродрома «Раменское» (Жуковский).

Предоставление результата Согласования осуществляют следующие войсковые части:
в/ч 33949, в/ч 21247, в/ч 28178, в/ч 61643.

Какие документы нужны?

Документы обязательные для представления:

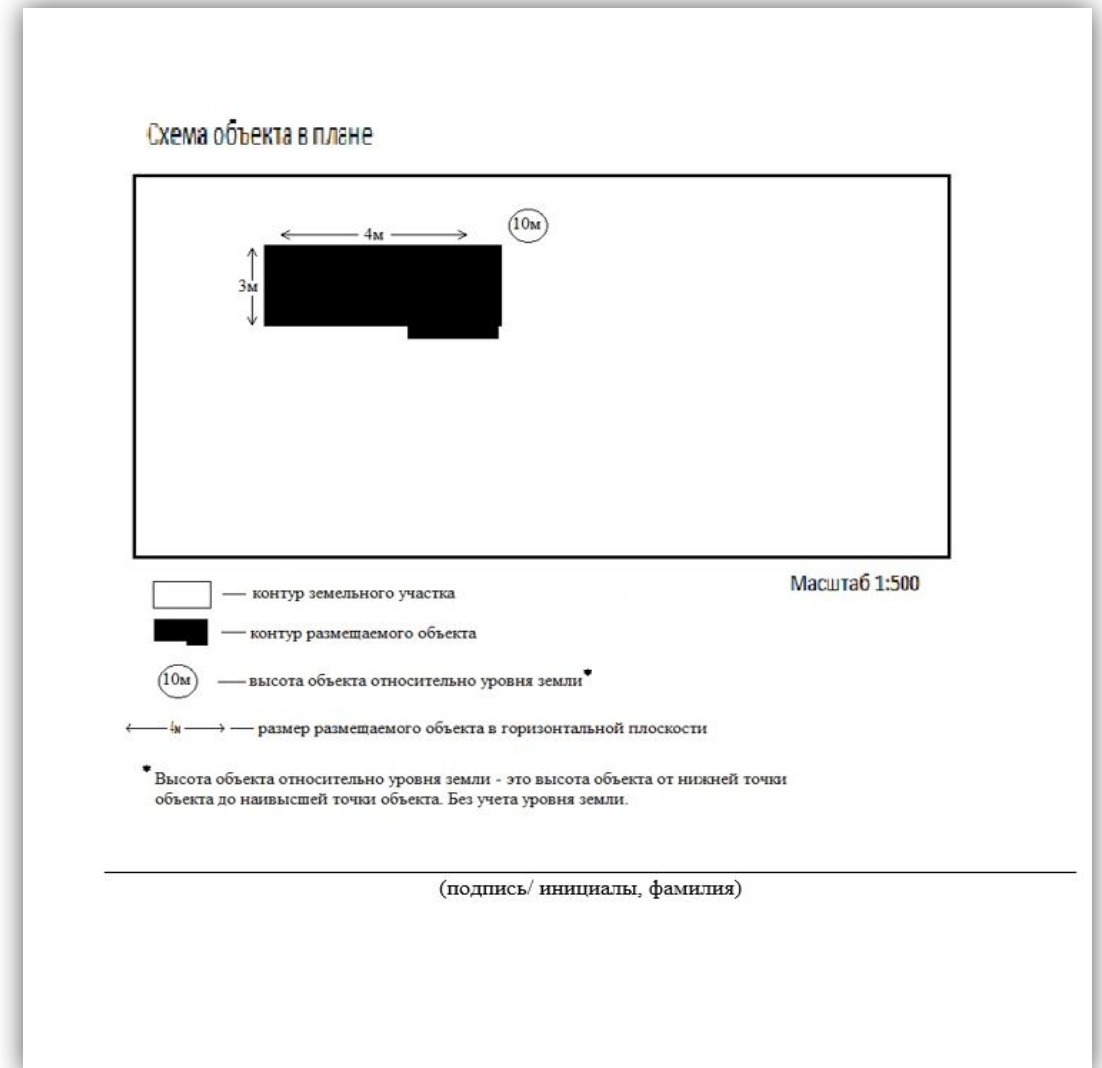
1. **Заявление**, поданное Заявителем (представителем Заявителя), авторизованным с использованием Единой системы идентификации и аутентификации (далее – ЕСИА), считается подписанным простой электронной подписью.
2. **Документ**, удостоверяющий личность **Заявителя**.
3. **Документ**, удостоверяющий полномочия **представителя Заявителя**, в случае обращения за получением Заключения представителя Заявителя.
4. **Схема объекта** в плане с указанием контуров земельного участка, размещаемых объектов, размеров объектов в горизонтальной плоскости, высоты объектов относительно уровня земли, масштаба схемы (кроме случаев размещения объекта на земельных участках с видом разрешенного использования «для ведения личного подсобного хозяйства», «ведения садоводства», «ведения дачного хозяйства», «для индивидуального жилищного строительства»).
5. **Правоустанавливающие документы** на объект недвижимости, если права на него не зарегистрированы в Едином государственном реестре прав на недвижимое имущество и сделок с ним.

Документы необязательные для предоставления:

Требования к документам

Схема объекта в плане с указанием контуров земельного участка, размещаемых объектов, размеров объектов в горизонтальной плоскости, высоты объектов относительно уровня земли, масштаба схемы предоставляется **только в случае** размещения объекта на земельных участках с видом разрешенного использования «Иной» (если вид разрешенного использования земельного участка «для ведения личного подсобного хозяйства», «ведения садоводства», «ведения дачного хозяйства», «для индивидуального жилищного строительства» схему предоставлять не нужно).

В карточке услуги на РПГУ в разделе «Документы» размещен образец Схемы объекта в плане.



Пример заполнения электронной формы заявления

1. СОГЛАСИЕ
2. ПРЕДСТАВИТЕЛЬ
3. ЗАЯВИТЕЛЬ
4. **ЗАЯВЛЕНИЕ**
5. ДОКУМЕНТЫ
6. ПРЕДПРОСМОТР

ВИД РАБОТ * Выберите

НАИМЕНОВАНИЕ И ПРЕДНАЗНАЧЕНИЕ ОБЪЕКТА ДЕЯТЕЛЬНОСТИ * Не заполнено
жилом, здании, производственном здании, спортивном сооружении, когитальном, торговом комплексе, жилищно-коммунальной фирме, службе бытового обслуживания, радиотрансляционной вышке, линии связи, линии электропередачи и т.п.;

КОЛИЧЕСТВО НАДЗЕМНЫХ ЭТАЖЕЙ * Не заполнено
В случае отсутствия надземных этажей необходимо указать «0», а также в поле «Дополнительная информация» прописать количество подземных этажей (при наличии).

ОПИСАНИЕ КОНСТРУКЦИИ ОБЪЕКТА (С УКАЗАНИЕМ МАТЕРИАЛОВ) * Не заполнено
Формы объекта и планы, материалы, используемый для строительства. Указываемую информацию необходимо формулировать максимально кратко, берется из проектной документации.

ВЫСОТА ОБЪЕКТА ОТНОСИТЕЛЬНО УРОВНЯ ЗЕМЛИ (М) * Не заполнено
Высота от земли до самой верхней точки сооружения. Необходимо указать в метрах.

ИНФОРМАЦИЯ О ЗЕМЕЛЬНОМ (ОМ) УЧАСТКЕ (А/У) *

№	Сторона земельного участка (кадастровый учет)	Дата первой записи земельного участка
	Лит. литерой	

Добавить **Редактировать** **Удалить**

ВИД РАЗРЕШЕННОГО ИСПОЛЬЗОВАНИЯ ОДНОГО ИЗ УКАЗАННЫХ ЗЕМЕЛЬНЫХ УЧАСТКОВ НЕ ОТНОСИТСЯ К ВИДАМ: «ДЛЯ ВЕДЕНИЯ ЛИЧНОГО ПОДСОБНОГО ХОЗЯЙСТВА; ВЕДЕНИЯ САДОВОДСТВА; ВЕДЕНИЯ ДАЧНОГО ХОЗЯЙСТВА; ДЛЯ ИНДИВИДУАЛЬНОГО ЖИЛИЩНОГО СТРОИТЕЛЬСТВА ЗЕМЕЛЬНОГО УЧАСТКА» * Выберите

ДОПОЛНИТЕЛЬНАЯ ИНФОРМАЦИЯ

РАДИО И ЭЛЕКТРОМАГНИТНЫХ ИЗЛУЧЕНИЙ ОБЪЕКТА **НЕ ЗАПОЛНЕНО**

НАЛИЧИЕ ИСТОЧНИКОВ РАДИО И ЭЛЕКТРОМАГНИТНЫХ ИЗЛУЧЕНИЙ * Выберите

ПЛАНИРУЕТСЯ СТРОИТЕЛЬСТВО (РЕКОНСТРУКЦИЯ) ВЫСОКОВОЛЬТНЫХ ЛИНИЙ, МАРШРУТОВ ЭЛЕКТРИЧЕСКОГО ТРАНСПОРТА? * Выберите

< Назад **Далее** >

Поля отмеченные «*» в электронной форме заявления обязательны для заполнения.

Высота объекта относительно уровня земли – это высота объекта от нижней точки объекта до наивысшей точки объекта. Без учета уровня земли.

УСЛУГА:

Согласование строительства
(реконструкции) объектов в зонах
охраняемых объектов и на прилегающих
территориях к трассам проезда
(передвижения) объектов государственной
охраны на территории Московской области

В каких случаях нужна услуга?

Услуга предназначена для правообладателей земельных участков, находящихся в зонах охраняемых объектов и на прилегающих территориях к трассам проезда (передвижения) объектов Федеральной службы охраны Российской Федерации.

Информация о наличии обременения (ограничения) земельного участка в части необходимости получения согласования строительства (реконструкции) объектов с ФСО России указывается в градостроительном плане земельного участка.

Услуга доступна для физических, юридических лиц, индивидуальных предпринимателей и их представителей.

К охраняемым объектам относятся здания, строения, сооружения (в том числе отдельные помещения), прилегающие к ним земельные участки (водные объекты), территории (акватории), защита которых осуществляется органами государственной охраны в целях обеспечения безопасности объектов государственной охраны; здания, строения, сооружения (в том числе отдельные помещения), земельные участки и водные объекты, предоставленные органам государственной охраны в соответствии с законодательством Российской Федерации.

Какие документы нужны?

При обращении за получением Согласования непосредственно самим Заявителем:

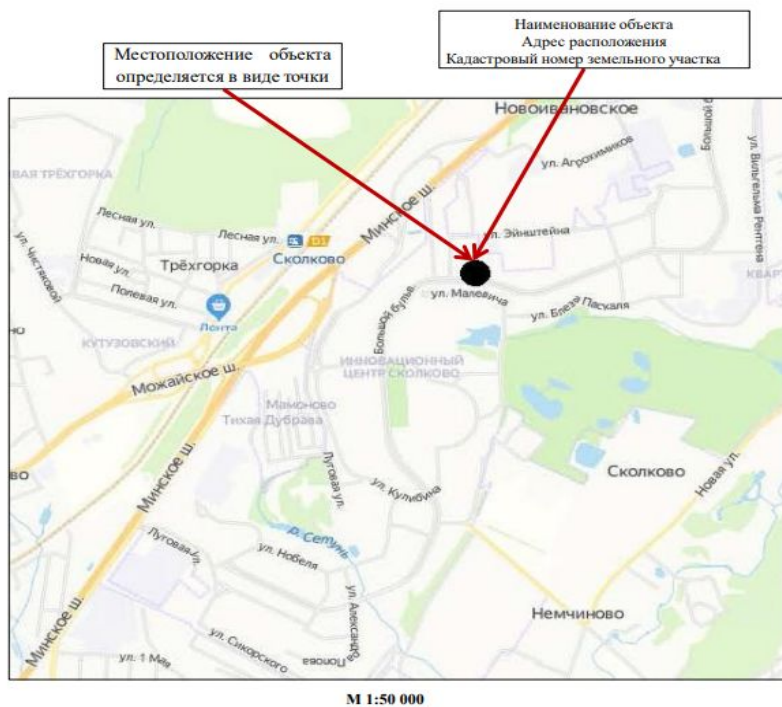
1. **Заявление.**
2. **Документ, удостоверяющий личность Заявителя.**
3. **Схема** расположения объекта на карте М 1:50000.
4. **Схема** объекта в плане (с указанием размеров объекта в горизонтальной плоскости).
5. **Графическое отображение** фасадов здания с указанием их высот, а в случае реконструкции объекта капитального строительства – графические отображения фасадов здания с указанием их высот до и после реконструкции.
6. **Согласование Федерального агентства воздушного транспорта или АО «ЛИИ имени Громова»** в случае расположения земельного участка в границах воздушного пространства полос воздушных подходов на аэродромах Домодедово и Жуковский (Раменское).
7. **Правоустанавливающий документ** на земельный участок, на котором расположен создаваемый (созданный) объект недвижимости в случае отсутствия сведений по земельному участку в Росреестре.

При обращении за получением Согласования представителя Заявителя, дополнительно к документам указанным в п.1–п.6, представляются:

1. **Документ, удостоверяющий личность представителя Заявителя, уполномоченного на подачу документов и получение Заключения о согласовании размещения;**
2. **Документ, подтверждающий полномочия представителя Заявителя, уполномоченного на подачу документов и получение результата согласования: для представителя юридического лица – доверенность на**

Требования к документам

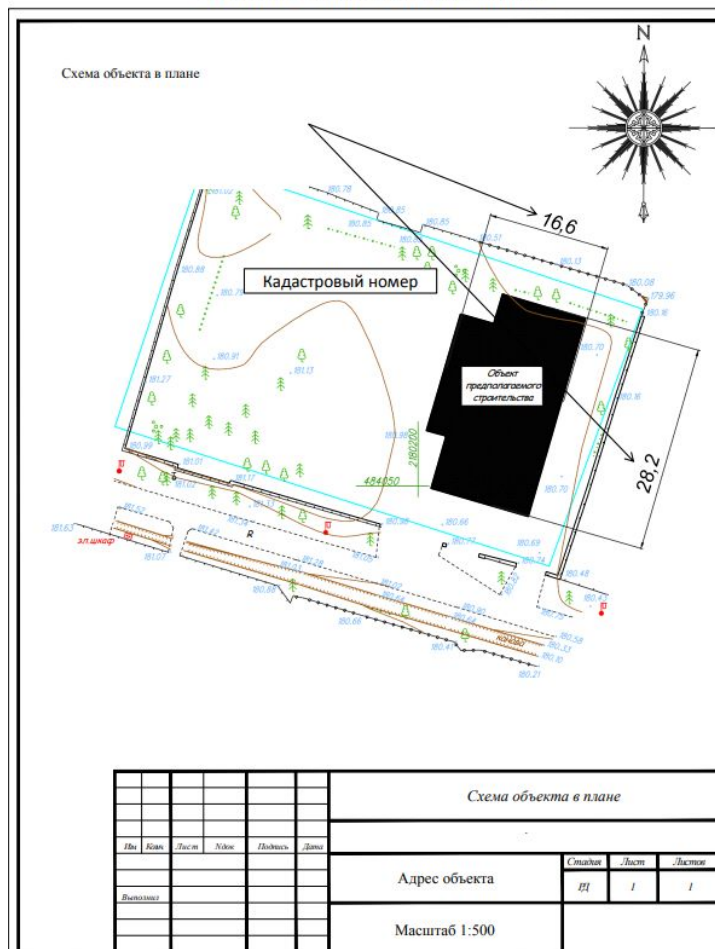
Шаблон Схемы расположения объекта на карте М 1:50 000



Готовится на любых общедоступных картах

Схема расположения объекта на карте М1:50 000 готовится на любых общедоступных картах

Шаблон Схемы объекта в плане

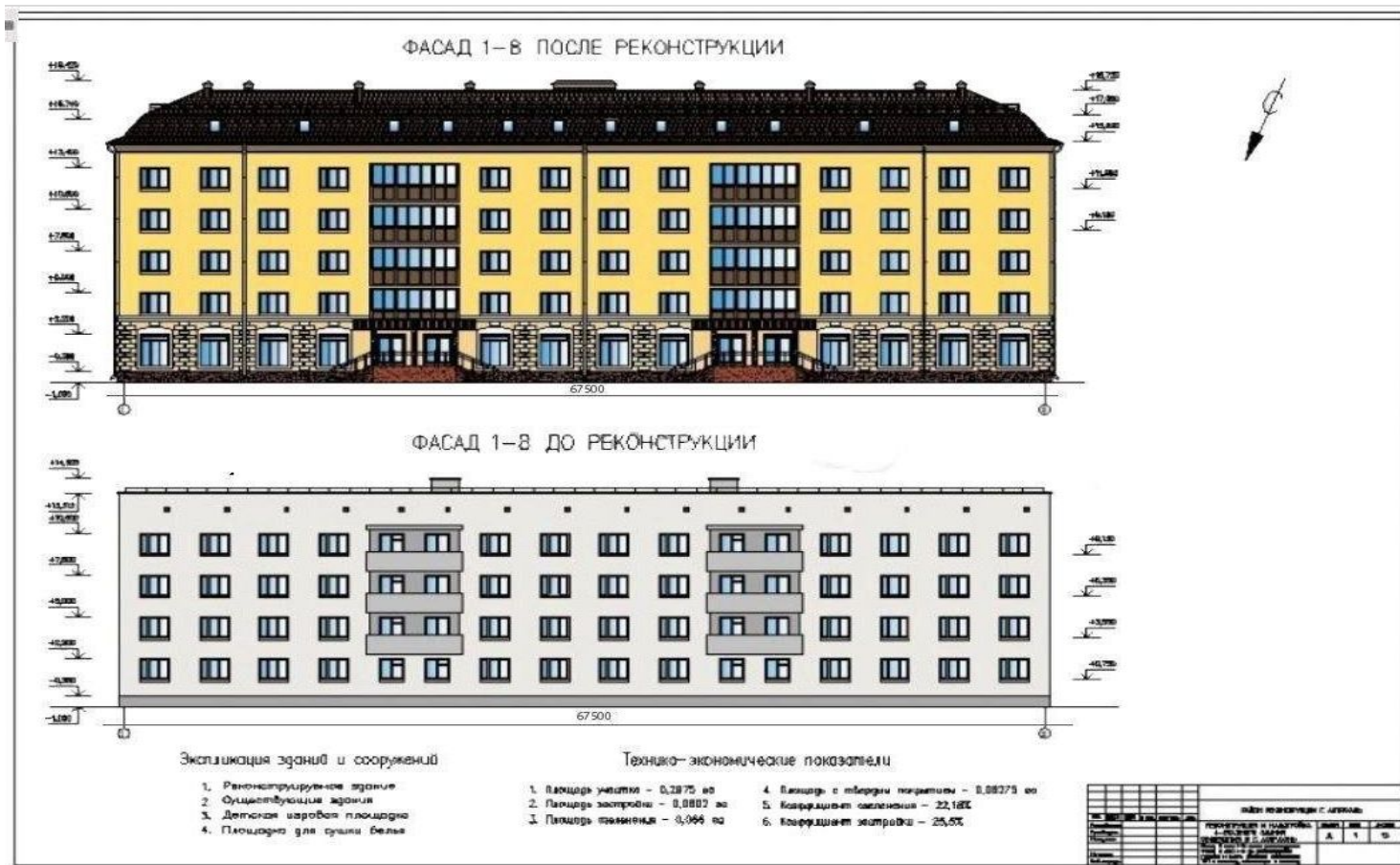


Необходимо указать:

- Кадастровый номер участка
- Наименование объекта
- Адрес местоположения объекта

Требования к документам

А в случае реконструкции объекта - Графическое отображение фасадов здания с указанием их высот до и после реконструкции



В карточке услуги на РПГУ в разделе «База знаний» также размещены Шаблоны Схемы объекта в плане (с указанием размеров объекта в горизонтальной плоскости); Схемы расположения объекта на карте М 1:50000; Графическое отображение фасадов здания с указанием их высот; Графическое отображение фасадов здания с указанием их высот до и после реконструкции

Пример заполнения электронной формы заявления

ВЫСОТА ОБЪЕКТА ОТНОСИТЕЛЬНО
УРОВНЯ ЗЕМЛИ, М *

7,5

Высота от земли до самой верхней точки сооружения.
Необходимо указать в метрах

АБСОЛЮТНАЯ ОТМЕТКА НАИВЫСШЕЙ
ТОЧКИ ОБЪЕКТА *

150.00

В Балтийской системе высот 1977 г. В формате xxx.x#. Пример: 203.0 Согласно проектной документации. При отсутствии в проектной документации определяется нивелированием от опорной геодезической точки (репера) или согласно топографическим картам местности с учетом высоты объекта

ОТНОСИТЕЛЬНАЯ ОТМЕТКА НАИВЫСШЕЙ
ТОЧКИ ОБЪЕКТА *

7,5

Относительная отметка для объектов жилищного строительства равна высоте объекта относительно уровня земли, в метрах

АБСОЛЮТНАЯ ВЫСОТА ПОВЕРХНОСТИ
ЗЕМЛИ В МЕСТЕ ПЛАНИРУЕМОГО
РАЗМЕЩЕНИЯ ОБЪЕКТА *

142.5

В Балтийской системе высот 1977 г. Пример: 203.0

ГЕОДЕЗИЧЕСКИЕ КООРДИНАТЫ ОБЪЕКТА

ЗАПОЛНЕНО

В СИСТЕМЕ КООРДИНАТ
ПЗ-90.02/90.11 *

55°33'02,1", 37°08'11,0"

Для определения координат в системе ПЗ-90.02/11 рекомендуем найти на **Публичной кадастровой карте Росреестра** (<https://pkk.rosreestr.ru/>) участок по кадастровому номеру. Далее нажать **мышкой**

на местоположение строения, ориентировочно по центру здания. В окне поиска отобразятся координаты. Затем каждую отобразившуюся координату (по отдельности) необходимо перевести в систему ПЗ-90.02/11, ссылка на он-лайн переводчик <https://planetcalc.ru/1129/>. Необходимо ввести координаты одной точки здания, примерно по центру здания. Кроме того, геодезические координаты объекта и абсолютную отметку уровня земли возможно определить

УСЛУГА:

**Выдача экспертного заключения
по результатам санитарно-
эпидемиологической экспертизы**

В каких случаях нужна услуга?

Санитарно-эпидемиологическая экспертиза проводится в случае обоснования возможности размещения объекта в пределах границ приаэродромных территорий, сведения о которых внесены в государственный кадастр недвижимости до 1 января 2016 года, полос воздушных подходов на аэродромах экспериментальной авиации, аэродромах государственной авиации, аэродромах гражданской авиации, санитарно-защитных зон аэродромов до установления приаэродромных территорий в порядке, предусмотренном Воздушным кодексом Российской Федерации (**реализация положений Федерального закона от 01.07.2017 № 135-ФЗ** «О внесении изменений в отдельные законодательные акты Российской Федерации в части совершенствования порядка установления и использования приаэродромной территории и санитарно-защитной зоны»).

Проведение санитарно-эпидемиологической экспертизы необходимо для получения в Управлении Роспотребнадзора по Московской области санитарно-эпидемиологического заключения о соответствии (несоответствии) размещения объекта санитарно-эпидемиологическим требованиям.

Данная услуга потребуется гражданам, осуществляющим строительство или реконструкцию объектов

на территории Московской области на земельных участках, которые расположены в границах вышеуказанных зон аэродромов **Домодедово, Внуково, Шереметьево, Черное, Луховицы «Третьяково» и Раменское.**

В каких случаях нужна услуга?

Внимание!

В соответствии с положениями Федерального закона от 11.06.2021 № 191-ФЗ «О внесении изменений в отдельные законодательные акты Российской Федерации» (вступление в силу с 01.07.2021) получение экспертного заключения по санитарно-эпидемиологической экспертизе не требуется

при строительстве, реконструкции объектов капитального строительства на земельных участках, предназначенных для ведения личного подсобного хозяйства, ведения гражданами садоводства

для собственных нужд, индивидуального жилищного строительства, строительства гражданами гаражей

для собственных нужд.

В каких случаях нужна услуга?

Услугу оказывают организации, аккредитованные в области санитарно-эпидемиологических экспертиз, обследований, исследований, испытаний и токсикологических, гигиенических и иных видах оценок.

Посредством Портала государственных и муниципальных услуг (функций) Московской области санитарно-эпидемиологическую экспертизу можно получить в следующих организациях:

- ФБУЗ «Центр гигиены и эпидемиологии в Московской области»;
- ФГБУЗ «Головной центр гигиены и эпидемиологии Федерального медико-биологического агентства»;
- Федеральное бюджетное учреждение науки «Северо-Западный научный центр гигиены и общественного здоровья».

Санитарно-эпидемиологическая экспертиза проводится по заявлениям граждан, индивидуальных предпринимателей, юридических лиц и их представителей на договорной основе.

Услуга является платной. Оплата услуги производится независимо от результата государственной экспертизы.

Прейскуранты на услугу размещены в сети интернет по следующим ссылкам:

http://cgemo.ru/doks/2020/price_uslugi_09-01-2020.pdf. (ФБУЗ «Центр гигиены и эпидемиологии в Московской области»);

<http://gcgie.ru/document/PriceGCGE.pdf> (ФГБУЗ «Головной центр гигиены и эпидемиологии Федерального медико-биологического агентства»);

<http://s-znc.ru/dokumenty/prejskurant/> (ФБУН «СЗНЦ гигиены и общественного здоровья»).

Какие документы нужны?

Памятка

Перечень документов, необходимых для получения услуги «Выдача экспертного заключения о соответствии (несоответствии) обоснования возможности размещения объекта санитарно-эпидемиологическим требованиям по результатам санитарно-эпидемиологической экспертизы в рамках реализации положений Федерального закона от 01.07.2017 № 135-ФЗ «О внесении изменений в отдельные законодательные акты Российской Федерации в части совершенствования порядка установления и использования приаэродромной территории и санитарно-защитной зоны»

1) Общие документы *(предоставляются во всех случаях)*

- Заявление (путем заполнения интерактивной формы на портале);
- Документ, удостоверяющий личность Заявителя.

2) Документы для отдельных случаев *(предоставляются в дополнение к общим документам в определенных случаях)*

2.1) В случае обращения за услугой представителя заявителя:

- Документ, подтверждающий полномочия представителя.

2.2) В случае если санитарно-защитная зона аэродрома не установлена либо санитарно-защитная зона аэродрома установлена, но земельный участок, на котором предусматривается размещение Объекта, не входит в границы данной зоны:

- протоколы исследований (испытаний) качества атмосферного воздуха, уровней шума и электромагнитного излучения, выполненных аккредитованной организацией (в случае, если протоколы готовились другой организацией).

3) Документы, предоставляемые после подачи документов:

- Подписанный заявителем договор на проведение экспертизы;
- Документ, подтверждающий оплату работ по договору на проведение экспертизы;
- Подписанный акт приема работ по договору на проведение экспертизы.

Пример заполнения электронной формы заявления



Выдача заключения по результатам санитарно-эпидемиологической экспертизы

Раздел «Сведения об объекте»

Выдача экспертного заключения о соответствии
размещения объекта санитарно-эпидемиологическим
требованиям

ЗАПОЛНЕНО НА 67%

1. СОГЛАСИЕ
2. ПРЕДСТАВИТЕЛЬ
3. ЗАЯВИТЕЛЬ
4. ЗАЯВЛЕНИЕ
5. ДОКУМЕНТЫ
6. ПРЕДПРОСМОТР

СВЕДЕНИЯ ОБ ОБЪЕКТЕ

НАЗНАЧЕНИЕ РАЗМЕЩАЕМОГО
ОБЪЕКТА *

Выберите

ОРГАНИЗАЦИЯ, ВЫПОЛНЯЮЩАЯ
САНИТАРНО-ЭПИДЕМИОЛОГИЧЕСКУЮ
ЭКСПЕРТИЗУ *

ВИД ЭКСПЕРТИЗЫ *

ОБЪЕКТ РАСПОЛАГАЕТСЯ В ГРАНИЦАХ
ПРИАЗРОДНОЙ ТЕРРИТОРИИ
АЭРОДРОМА *

ФУНКЦИОНАЛЬНОЕ НАЗНАЧЕНИЕ
ОБЪЕКТА *

ВИД ПЛАНИРУЕМЫХ РАБОТ *

ПРЕДЕЛЬНАЯ ВЫСОТА ОБЪЕКТА, М *

Выберите

Объекты транспорта и обслуживания
(автобусы, АЗС, автомойки, автопарки,
автосалоны, автостанции,
автовокзалы, ж/д вокзалы,
аэровокзалы, аэропорты, депо,
гаражи, объекты придорожного
сервиса, шиномонтажи, технические
центры - СТО)

Административно-офисные здания
(офисные здания, бизнес-центры,
административные здания, банки,
МФЦ (многофункциональные центры))

Объекты обслуживания населения
(бытового обслуживания) (аптеки,
ателье, банные комплексы, дома быта,
ремонтные мастерские, сервисно-

Не заполнено

Для объектов социального и жилищного назначения.
Для иных допускается поставить прочерк

ВАЖНО!

Поля отмеченные « * »
обязательны для заполнения

Пример заполнения электронной формы заявления

Выдача экспертного заключения о соответствии размещения объекта санитарно-эпидемиологическим требованиям

ЗАПОЛНЕНО НА 67%

- СОГЛАСИЕ
- ПРЕДСТАВИТЕЛЬ
- ЗАЯВИТЕЛЬ
- ЗАЯВЛЕНИЕ**
- ДОКУМЕНТЫ
- ПРЕДПРОСМОТР

СВЕДЕНИЯ ОБ ОБЪЕКТЕ

НАЗНАЧЕНИЕ РАЗМЕЩАЕМОГО ОБЪЕКТА *

ОРГАНИЗАЦИЯ, ВЫПОЛНЯЮЩАЯ САНИТАРНО-ЭПИДЕМИОЛОГИЧЕСКУЮ ЭКСПЕРТИЗУ *

ВИД ЭКСПЕРТИЗЫ *

ОБЪЕКТ РАСПОЛАГАЕТСЯ В ГРАНИЦАХ ПРИАЭРОДРОМНОЙ ТЕРРИТОРИИ АЭРОДРОМА *

ФУНКЦИОНАЛЬНОЕ НАЗНАЧЕНИЕ ОБЪЕКТА *

ВИД ПЛАНИРУЕМЫХ РАБОТ *

Объекты транспорта и обслуживания (автобусы, АЗС, автомойки, автопарки, автосалоны, автостанции, автовокзалы, ж/д вокзалы, аэровокзалы, аэропорты, депо, гаражи, объекты придорожного сервиса, шиномонтажи, технические центры - СТО)

Выберите

Выберите

Федеральное бюджетное учреждение здравоохранения «Центр гигиены и эпидемиологии в Московской области»

Федеральное государственное бюджетное учреждение здравоохранения «Главный центр гигиены и эпидемиологии Федерального медико-биологического агентства»

Федеральное бюджетное учреждение науки «Северо-Западный научный центр гигиены и общественного здоровья»

Выберите

Пример заполнения электронной формы заявления

Поля отмеченные «*» в
электронной форме заявления
обязательны
для заполнения.

Выдача экспертного заключения о соответствии размещения объекта санитарно-эпидемиологическим требованиям

ЗАПОЛНЕНО НА 67%

1. СОГЛАСИЕ
2. ПРЕДСТАВИТЕЛЬ
3. ЗАЯВИТЕЛЬ
4. ЗАЯВЛЕНИЕ
5. ДОКУМЕНТЫ
6. ПРЕДПРОСМОТР

СВЕДЕНИЯ ОБ ОБЪЕКТЕ

НАЗНАЧЕНИЕ РАЗМЕЩАЕМОГО ОБЪЕКТА *	Выберите
ОРГАНИЗАЦИЯ, ВЫПОЛНЯЮЩАЯ САНИТАРНО-ЭПИДЕМИОЛОГИЧЕСКУЮ ЭКСПЕРТИЗУ *	Выберите
ВИД ЭКСПЕРТИЗЫ *	Выберите
ОБЪЕКТ РАСПОЛАГАЕТСЯ В ГРАНИЦАХ ПРИАЭРОДРОМНОЙ ТЕРРИТОРИИ АЭРОДРОМА *	Выберите
ФУНКЦИОНАЛЬНОЕ НАЗНАЧЕНИЕ ОБЪЕКТА *	Не заполнено
<small>(жилое здание, производственное здание, спортивное сооружение, котельная, торговый комплекс, животноводческая ферма, свалка бытовых отходов, радиотрансляционная вышка, линия связи, линия электропитания и т.п.)</small>	
ВИД ПЛАНИРУЕМЫХ РАБОТ *	Выберите
ПРЕДЕЛЬНАЯ ВЫСОТА ОБЪЕКТА, М *	Не заполнено
<small>Для объектов социального и жилищного назначения. Для иных допускается поставить прочерк.</small>	
ПЛОЩАДЬ ЗАСТРОЙКИ ОБЪЕКТА, КВ.М *	Не заполнено
<small>Для объектов социального и жилищного назначения. Для иных допускается поставить прочерк.</small>	
ТИП ВОДОСНАБЖЕНИЯ ОБЪЕКТА *	Не заполнено
ТИП ВОДООТВЕДЕНИЯ ОБЪЕКТА *	Не заполнено

Назначение объекта: ИЖС,
автостанция, линейный
объект

Выбрать аэродром

Высота от земли до самой
верхней точки сооружения,
необходимо указать в
метрах, например: 12,3

Площадь застройки указать
в метрах квадратных,
например: 11,3

Пример заполнения электронной формы заявления

КЛАССИФИКАЦИЯ ПРЕДПРИЯТИЙ, СООРУЖЕНИЙ И ИНЫХ ОБЪЕКТОВ? *

ЗЕМЕЛЬНЫЙ УЧАСТОК СТОИТ НА КАДАСТРОВОМ УЧЕТЕ? * Да Нет

АДРЕС РАЗМЕЩЕНИЯ ОБЪЕКТА *

ПРОТОКОЛЫ ИЗМЕРЕНИЙ/ ИССЛЕДОВАНИЙ ПОДГОТОВИЛА ВЫБРАННАЯ ВАМИ ОРГАНИЗАЦИЯ * Да Нет

ПРОТОКОЛЫ ИССЛЕДОВАНИЙ КАЧЕСТВА АТМОСФЕРНОГО ВОЗДУХА

ДАТА ВЫДАЧИ
ОБРАЗЕЦ ПРОТОКОЛА

НОМЕР

ПРОТОКОЛЫ ИЗМЕРЕНИЙ УРОВНЕЙ ШУМА

ДАТА ВЫДАЧИ
ОБРАЗЕЦ ПРОТОКОЛА

НОМЕР

ПРОТОКОЛЫ ИЗМЕРЕНИЙ УРОВНЕЙ ЭЛЕКТРОМАГНИТНОГО ИЗЛУЧЕНИЯ

ДАТА ВЫДАЧИ
ОБРАЗЕЦ ПРОТОКОЛА

НОМЕР

Поля отмеченные «*» в
электронной форме заявления
обязательны
для заполнения.

Например:
Дата выдачи: 01.07.2020
Номер: 122с2410

Пример заполнения электронной формы заявления

Выдача экспертного заключения о соответствии размещения объекта санитарно-эпидемиологическим требованиям

ЗАПОЛНЕНО НА 89%

- СОГЛАСИЕ
- ПРЕДСТАВИТЕЛЬ
- ЗАЯВИТЕЛЬ
- ЗАЯВЛЕНИЕ
- ДОКУМЕНТЫ**
- ПРЕДПРОСМОТР

В случае необходимости Вы можете скачать заполненное заявление.

В случае необходимости прилагается несколько документов. Вам потребуются собрать их в архив и проверить в соответствии с документом: [Указание по оформлению](#).

В случае если Ваш земельный участок располагается в границах полос воздушных подходов аэродрома Луховицы (г. Луховицы), но не попадает в санитарно-защитную зону аэродрома, Вам необходимо предоставить протокол исследования (размерной) качества атмосферного воздуха, уровень шума и электромагнитного излучения, выполненные аккредитованной организацией. Узнать о необходимости предоставления этих документов можно по номеру телефона 8-498-602-84-70 доб. 55-183.

Внимание!

В случае необходимости вы можете скачать заполненное заявление: «Именование файла должно показывать идентифицировать документ и количество листов в документе. Документ должен быть отсканирован в формате «PDF» в цветном режиме (разрешение сканирования – не менее 300 точек на дюйм), обязательно сохранение всех аутентичных признаков подлинности, и именно: графической подложки, печати, углового штампа бланка. При загрузке нескольких прилагаемых файлов, возможно создание архива в формате «RAR».

ЗАЯВЛЕНИЕ *

Обратите внимание, в заявлении может требоваться подпись в нескольких местах

ДОКУМЕНТ, УДОСТОВЕРЯЮЩИЙ ЛИЧНОСТЬ ЗАЯВИТЕЛЯ *

ПРОТОКОЛ ИССЛЕДОВАНИЙ КАЧЕСТВА АТМОСФЕРНОГО ВОЗДУХА ВЫПОЛНЕННЫЙ АККРЕДИТОВАННОЙ ОРГАНИЗАЦИЕЙ *

ПРОТОКОЛ ИЗМЕРЕНИЙ УРОВНЕЙ ШУМА ВЫПОЛНЕННЫЙ АККРЕДИТОВАННОЙ ОРГАНИЗАЦИЕЙ *

ПРОТОКОЛ ИЗМЕРЕНИЙ УРОВНЯ ЭЛЕКТРОМАГНИТНОГО ИЗЛУЧЕНИЯ, ВЫПОЛНЕННЫЙ АККРЕДИТОВАННОЙ ОРГАНИЗАЦИЕЙ *

Ознакомлен и согласен с условиями Договора аренды
Вам необходимо ознакомиться с договором аренды ОШАКО МИТЛСХ

ДОПОЛНИТЕЛЬНЫЕ МАТЕРИАЛЫ

УКАЖИТЕ НАИМЕНОВАНИЯ ДОПОЛНИТЕЛЬНЫХ ДОКУМЕНТОВ, ПРИЛОЖЕННЫХ ВАМИ ДЛЯ РАССМОТРЕНИЯ ЗАЯВЛЕНИЯ

Поля отмеченные «*» в электронной форме заявления обязательны для заполнения.

Необходимо скачать заполненное заявление, подписать и загрузить соответствующее поле. В случае если экспертизу проводит ФБУЗ «Центр гигиены и эпидемиологии в Московской области» необходима подпись заявления в 2 местах!

Протоколы измерений уровней шума, уровней электромагнитного излучения, исследований качества атмосферного воздуха обязательны для предоставления

УСЛУГА:

**Выдача экспертного заключения
о проведении санитарно-
эпидемиологической экспертизы
в отношении проекта санитарно-
защитной зоны**

В каких случаях нужна услуга?

Санитарно-защитная зона (СЗЗ) представляет собой специальную территорию с особым режимом использования. Она устанавливается вокруг объектов и производств, которые являются источниками воздействия на среду обитания и здоровье человека. Размер СЗЗ устанавливается таким образом, чтобы обеспечить снижение воздействия загрязнения на атмосферный воздух (химического, биологического, физического) до значений, определенных гигиеническими нормативами.

Санитарно-защитные зоны устанавливаются в отношении действующих, планируемых к строительству, реконструируемых объектов капитального строительства, являющихся источниками химического, физического, биологического воздействия на среду обитания человека (далее - объекты), в случае формирования за контурами объектов химического, физического и (или) биологического воздействия, превышающего санитарно-эпидемиологические требования.

Получение экспертного заключения необходимо для установления, изменения или прекращения существования санитарно-защитной зоны на территории Московской области в рамках реализации положений постановления Правительства Российской Федерации от 03.03.2018 № 222 «Об утверждении Правил установления санитарно-защитных зон и использования земельных участков, расположенных в границах санитарно-защитных зон».

В каких случаях нужна услуга?

После получения экспертного заключения заявитель имеет право обратиться в Роспотребнадзор за выдачей решения об установлении, изменении или прекращении существования санитарно-защитной зоны в отношении действующих, планируемых к строительству, объектов капитального строительства.

Услугу оказывают организации, аккредитованные в области санитарно-эпидемиологических экспертиз, обследований, исследований, испытаний и токсикологических, гигиенических и иных видах оценок.

Посредством Портала государственных и муниципальных услуг (функций) Московской области санитарно-эпидемиологическую экспертизу можно получить в следующих организациях:

- ФБУЗ «Центр гигиены и эпидемиологии в Московской области»;
- ФБУН «ФНЦГ им. Ф.Ф. Эрисмана»;
- ФБУН «СЗНЦ гигиены и общественного здоровья».

Санитарно-эпидемиологическая экспертиза проводится по заявлениям граждан, индивидуальных предпринимателей, юридических лиц на договорной основе.

Услуга является платной. Оплата услуги производится независимо от результата государственной экспертизы.

Прейскуранты на услугу размещены в сети интернет по следующим ссылкам:

http://cgemo.ru/doks/2020/price_uslugi_09-01-2020.pdf. (ФБУЗ "Центр гигиены и эпидемиологии в Московской области");

<https://fferisman.ru/organ-inspektsii/> (ФБУН «ФНЦГ им. Ф.Ф. Эрисмана»);

<http://s-znc.ru/dokumenty/prejskurant/> (ФБУН «СЗНЦ гигиены и общественного здоровья»).

Какие документы нужны?

- Заявление;
- Документ, удостоверяющий личность заявителя;
- Документ, удостоверяющий личность представителя заявителя, в случае обращения за получением Экспертного заключения представителя Заявителя;
- Документ, подтверждающий полномочия представителя заявителя, в случае обращения за получением Экспертного заключения представителя заявителя.

В случае обращения по основанию проведения санитарно-эпидемиологической экспертизы

в отношении проекта санитарно-защитной зоны (в случае установления или изменения санитарно-защитной зоны):

Проект санитарно-защитной зоны, содержащий:

- сведения о размерах санитарно-защитной зоны;
- сведения о границах санитарно-защитной зоны (наименования административно-территориальных единиц и графическое описание местоположения границ такой зоны, перечень координат характерных точек этих границ в системе координат, используемой для ведения Единого государственного реестра недвижимости, в том числе в электронном виде);
- обоснование размеров и границ санитарно-защитной зоны в соответствии с требованиями законодательства в области обеспечения санитарно-эпидемиологического благополучия населения, в том числе с учетом расчетов рассеивания выбросов вредных (загрязняющих) веществ в атмосферном воздухе, физического воздействия на атмосферный воздух и оценки риска для здоровья человека;

Какие документы нужны?

- перечень ограничений использования земельных участков, расположенных в границах санитарно-защитной зоны, в соответствии с постановлением Правительства Российской Федерации от 03.03.2018 № 222;
- обоснование возможности использования земельных участков для целей, указанных в постановлении Правительства Российской Федерации от 03.03.2018 № 222, в том числе с учетом расчетов рассеивания загрязнения атмосферного воздуха, физического воздействия на атмосферный воздух и оценки риска для здоровья человека (в случае, если в проекте не предусмотрено установление таких ограничений использования земельных участков).

В случае обращения по основанию проведения санитарно-эпидемиологической экспертизы

(в случае прекращения санитарно-защитной зоны):

Результаты исследований (измерений) атмосферного воздуха, уровней физического и (или) биологического воздействия на атмосферный воздух за контуром объекта (контуром ранее существовавшего объекта при его ликвидации).

Требования к документам

Образец заполненного заявления

Необходимо скачать
заполненное
заявление на
последнем этапе
заполнения
электронной формы
заявления, подписать
в 2-х местах
и загрузить
подписанное
заявление
в соответствующее
поле

в разделе
«Документы»

В заявлении необходимо перечислить все
прилагаемые документы

Необходимо указать ФИО руководителя
организации

Анализ заявки проведен
к исполнению:

Зав. ОГисЭ _____ К.Е. Захаров
_____ 20__ г.

Главному врачу ФБУЗ
«Центр гигиены и
эпидемиологии в
Московской области»
М.В. Калькаеву

Заявление на проведение санитарно-эпидемиологической экспертизы в отношении проекта санитарно-защитной зоны/в отношении результатов исследований (измерений) атмосферного воздуха, уровней физического и (или) биологического воздействия на атмосферный воздух за контуром объекта (контуром ранее существовавшего объекта при его ликвидации)

Заявитель АО
ФИО, наименование юридического лица
в лице Генерального директора
Действующего на основании (устава/доверенности) Устава
адрес: Российская Федерация
тел. +7 (9) - - - E-mail _____ @ _____ .ru ИНН _____ ОГРН _____

Прошу провести экспертизу первично/повторно (нужное подчеркнуть) Проект санитарно-защитной зоны «Реконструкция
Московская область, г. _____ _____» по адресу: _____»

и выдать экспертное заключение о соответствии / несоответствии требованиям законодательства в области обеспечения санитарно-эпидемиологического благополучия населения.

Разработчик: Акционерное общество « _____»
Юридический адрес: Российская Федерация, г. _____ _____ пер. _____
офис 223
Номер телефона, факса: +7 (_____) _____

Заявитель, ознакомившись с порядком и условиями проведения санитарно-эпидемиологической экспертизы, методами проведения санитарно-эпидемиологической экспертизы и объектно-аналитическим СИИ

Заявитель обязуется:
- обязуется предоставить все необходимые материалы и документы;
- обязуется в срок оплатить все расходы на проведение экспертизы/счет за выполнение работ прошу выставить на АО « _____ »;
- несет полную ответственность за достоверность представленной информации.

При проведении санитарно-эпидемиологической экспертизы прошу использовать следующий метод _____
Выбор наиболее соответствующего метода при проведении санитарно-эпидемиологической экспертизы поручаю ОИ _____

ФБУЗ «Центр гигиены и эпидемиологии в Московской области», (_____)
подпись _____

К заявлению прилагаются документы:
- Проект санитарно-защитной зоны (шифр _____).

В соответствии с Федеральным законом от 27.07.2006 № 152-ФЗ «О персональных данных» даю согласие на обработку моих персональных данных, указанных в заявлении и прилагаемых документах
Заказчик:
Генеральный директор
АО " _____"
Тел.: +7 (_____) _____

ФИО _____
Регистрационный номер:
№ _____ ОИ _____ / _____
« _____ » _____ 20__ г.

Пример заполнения электронной формы заявления

Выдача экспертного заключения по результатам санитарно-эпидемиологической экспертизы

ЗАПОЛНЕНО НА 80%

1. СОГЛАСИЕ
2. ПРЕДСТАВИТЕЛЬ
3. ЗАЯВИТЕЛЬ
4. **ЗАЯВЛЕНИЕ**
5. ДОКУМЕНТЫ
6. ПРЕДПРОСМОТР

НАЗНАЧЕНИЕ РАЗМЕЩАЕМОГО ОБЪЕКТА *	Выберите
ЦЕЛЬ ОБРАЩЕНИЯ *	Выберите
ОРГАНИЗАЦИЯ, ВЫПОЛНЯЮЩАЯ САНИТАРНО-ЭПИДЕМИОЛОГИЧЕСКУЮ ЭКСПЕРТИЗУ *	Выберите
ВИД ЭКСПЕРТИЗЫ *	Выберите

РАЗРАБОТЧИК ПРОЕКТА САНИТАРНО-ЗАЩИТНОЙ ЗОНЫ НЕ ЗАПОЛНЕНО

ПОЛНОЕ НАИМЕНОВАНИЕ *	Не заполнено
АДРЕС МЕСТА НАХОЖДЕНИЯ (ЮРИДИЧЕСКИЙ АДРЕС)	Нажмите, чтобы ввести данные..
ОГРН *	Не заполнено
НОМЕР ТЕЛЕФОНА, ФАКСА *	Не заполнено

[Назад](#) [Далее](#)

Выберите «Назначение размещаемого объекта»

Необходимо выбрать цель обращения:
- Установление санитарно-защитной зоны,
- Изменение санитарно-защитной зоны,
Прекращение существования санитарно-защитной зоны

При выборе в поле «Цель обращения» Установление или Изменение санитарно-защитной зоны необходимо заполнить поле «Наименование проекта санитарно-защитной зоны» (Необходимо выбрать организацию, которая будет выполнять Экспертное заключение о соответствии (несоответствии) проекта санитарно-защитной зоны государственным санитарно-эпидемиологическим правилам и нормативам, техническим регламентам)

Поля отмеченные «*» в электронной форме заявления обязательны для заполнения.

Пример заполнения электронной формы заявления

Выдача экспертного заключения по результатам санитарно-эпидемиологической экспертизы

ЗАПОЛНЕНО НА 80%

1. СОГЛАСИЕ

2. ПРЕДСТАВИТЕЛЬ

3. ЗАЯВИТЕЛЬ

4. ЗАЯВЛЕНИЕ

5. ДОКУМЕНТЫ

6. ПРЕДПРОСМОТР

НАЗНАЧЕНИЕ РАЗМЕЩАЕМОГО ОБЪЕКТА *

Выберите

ЦЕЛЬ ОБРАЩЕНИЯ *

Выберите

ОРГАНИЗАЦИЯ, ВЫПОЛНЯЮЩАЯ
САНИТАРНО-ЭПИДЕМИОЛОГИЧЕСКУЮ
ЭКСПЕРТИЗУ *

Выберите

ВИД ЭКСПЕРТИЗЫ *

Выберите

Необходимо выбрать вид экспертизы
(указать первичное
или повторное обращение)

РАЗРАБОТЧИК ПРОЕКТА САНИТАРНО-ЗАЩИТНОЙ ЗОНЫ

НЕ ЗАПОЛНЕНО

ПОЛНОЕ НАИМЕНОВАНИЕ *

Не заполнено

АДРЕС МЕСТА НАХОЖДЕНИЯ
(ЮРИДИЧЕСКИЙ АДРЕС)

Нажмите, чтобы ввести данные..

ОГРН *

Не заполнено

НОМЕР ТЕЛЕФОНА, ФАКСА *

Не заполнено

Укажите данные об организации,
разработавшей проект
санитарно-защитной зоны

< Назад

Далее >

Поля
отмеченные «*»
в электронной
форме
заявления
обязательны
для
заполнения.

Пример заполнения электронной формы заявления

Выдача экспертного заключения по результатам санитарно-эпидемиологической экспертизы
заполнено на 80%

1. СОГЛАСИЕ
2. ПРЕДСТАВИТЕЛЬ
3. ЗАЯВИТЕЛЬ
4. **ЗАЯВЛЕНИЕ**
5. ДОКУМЕНТЫ
6. ПРЕДПРОСМОТР

НАЗНАЧЕНИЕ РАЗМЕЩАЕМОГО ОБЪЕКТА *
Объекты здравоохранения (медицинские центры, в т.ч. объекты социального обеспечения, поликлиники, больницы, лечебно-диагностические центры, оздоровительные центры)

ЦЕЛЬ ОБРАЩЕНИЯ *
Прекращение существования СЗЗ

ОРГАНИЗАЦИЯ, ВЫПОЛНЯЮЩАЯ САНИТАРНО-ЭПИДЕМИОЛОГИЧЕСКУЮ ЭКСПЕРТИЗУ *
Федеральное бюджетное учреждение здравоохранения «Центр гигиены и эпидемиологии в Московской области»

ВИД ЭКСПЕРТИЗЫ *
Первично

ОРГАНИЗАЦИЯ, ПОДГОТОВИВШАЯ РЕЗУЛЬТАТЫ ИССЛЕДОВАНИЙ (ИЗМЕРЕНИЙ) АТМОСФЕРНОГО ВОЗДУХА, УРОВНЕЙ ФИЗИЧЕСКОГО И (ИЛИ) БИОЛОГИЧЕСКОГО ВОЗДЕЙСТВИЯ НА АТМОСФЕРНЫЙ ВОЗДУХ ЗА КОНТУРОМ ОБЪЕКТА *
Выберите

Выдача экспертного заключения по результатам санитарно-эпидемиологической экспертизы
заполнено на 80%

1. СОГЛАСИЕ
2. ПРЕДСТАВИТЕЛЬ
3. ЗАЯВИТЕЛЬ
4. **ЗАЯВЛЕНИЕ**
5. ДОКУМЕНТЫ
6. ПРЕДПРОСМОТР

НАЗНАЧЕНИЕ РАЗМЕЩАЕМОГО ОБЪЕКТА *
Объекты здравоохранения (медицинские центры, в т.ч. объекты социального обеспечения, поликлиники, больницы, лечебно-диагностические центры, оздоровительные центры)

ЦЕЛЬ ОБРАЩЕНИЯ *
Прекращение существования СЗЗ

ОРГАНИЗАЦИЯ, ВЫПОЛНЯЮЩАЯ САНИТАРНО-ЭПИДЕМИОЛОГИЧЕСКУЮ ЭКСПЕРТИЗУ *
Федеральное бюджетное учреждение здравоохранения «Центр гигиены и эпидемиологии в Московской области»

ВИД ЭКСПЕРТИЗЫ *
Первично

ОРГАНИЗАЦИЯ, ПОДГОТОВИВШАЯ РЕЗУЛЬТАТЫ ИССЛЕДОВАНИЙ (ИЗМЕРЕНИЙ) АТМОСФЕРНОГО ВОЗДУХА, УРОВНЕЙ ФИЗИЧЕСКОГО И (ИЛИ) БИОЛОГИЧЕСКОГО ВОЗДЕЙСТВИЯ НА АТМОСФЕРНЫЙ ВОЗДУХ ЗА КОНТУРОМ ОБЪЕКТА *
Федеральное бюджетное учреждение здравоохранения «Центр гигиены и эпидемиологии в Московской области»
Выберите
Федеральное бюджетное учреждение науки «Северо-Западный научный центр гигиены и общественного здоровья»
Федеральное бюджетное учреждение науки «Федеральный научный центр гигиены им. Ф.Ф. Эрисман»
Иная

Степень и оплата

При выборе в поле «Цель обращения» **Прекращение санитарно-защитной Зоны**, необходимо заполнить поля «Организация, выполняющая санитарно-эпидемиологическую экспертизу» и «Организация, подготовившая результаты исследований (измерений) атмосферного воздуха, уровней физического и (или) биологического воздействия на атмосферный воздух за контуром объекта»

Пример заполнения электронной формы заявления

Выдача экспертного заключения по результатам санитарно-эпидемиологической экспертизы

ЗАПОЛНЕНО НА 83%

1. СОГЛАСИЕ
2. ПРЕДСТАВИТЕЛЬ
3. ЗАЯВИТЕЛЬ
4. ЗАЯВЛЕНИЕ
5. ДОКУМЕНТЫ
6. ПРЕДПРОСМОТР

В случае необходимости Вы можете [скачать](#) заполненное заявление.

В случае необходимости прикрепления нескольких документов, Вам потребуется собрать их в архив и прикрепить к соответствующему документу. [Инструкция по архивации.](#)

ЗАЯВЛЕНИЕ *

ДОКУМЕНТ, удостоверяющий личность ЗАЯВИТЕЛЯ *

ПРОЕКТ САНИТАРНО-ЗАЩИТНОЙ ЗОНЫ *


Добавить файл

Добавить файл

Добавить файл

< Назад

Далее >



**Необходимо скачать
заполненное
заявление, подписать и
загрузить подписанное
заявление
в соответствующее
поле.
В случае если
экспертизу проводит
ФБУЗ «Центр гигиены и
эпидемиологии в
Московской области»
необходима подпись
заявления в 2-местах!**

УСЛУГА:

Выдача санитарно-
эпидемиологических заключений
в рамках реализации положений ФЗ

В каких случаях нужна услуга?

Услугу по выдаче санитарно-эпидемиологических заключений в рамках реализации положений Федерального закона от 01.07.2017 № 135-ФЗ «О внесении изменений в отдельные законодательные акты Российской Федерации в части совершенствования порядка установления и использования приаэродромной территории и санитарно-защитной зоны» предоставляет Управление Федеральной службы по надзору в сфере защиты прав потребителей и благополучия человека по Московской области.

Лицами, обращающимися за получением санитарно-эпидемиологического заключения, являются юридические лица, индивидуальные предприниматели, физические лица, осуществляющие строительство, реконструкцию объектов на территории Московской области в соответствии с Федеральным законом от 01.07.2017 № 135-ФЗ «О внесении изменений в отдельные законодательные акты Российской Федерации в части совершенствования порядка установления и использования приаэродромной территории и санитарно-защитной зоны».

ВНИМАНИЕ!

Получение санитарно-эпидемиологического заключения в рамках реализации положений Федерального закона от 01.07.2017 № 135-ФЗ «О внесении изменений в отдельные законодательные акты Российской Федерации в части совершенствования порядка установления и использования приаэродромной территории и санитарно-защитной зоны» осуществляется в отношении объектов, расположенных в границах приаэродромной территории аэродрома Домодедово,

в границах полос воздушных подходов и санитарно-защитной зоны аэродрома Луховицы «Третьяково» и в границах полос воздушных подходов аэродромов Внуково, Шереметьево, Черное и Раменское.

В соответствии с пунктом 12.1. Порядка организации и проведения санитарно-эпидемиологических экспертиз, обследований, исследований, испытаний и токсикологических, гигиенических и иных видов оценок, утверждённого Приказом Роспотребнадзора от 10.07.2007 № 224 в комплекте документов необходимо предоставить

Какие документы нужны?

1. **Документ**, удостоверяющий полномочия представителя Заявителя, в случае обращения за получением Заключения представителя Заявителя,
2. **Экспертное заключение** о соответствии (несоответствии) размещения объекта санитарно-эпидемиологическим требованиям по результатам санитарно-эпидемиологической экспертизы,
3. **Протоколы исследований** (испытаний) качества атмосферного воздуха, уровней шума и электромагнитного излучения.

Требования к документам

ЭКСПЕРТНОЕ ЗАКЛЮЧЕНИЕ О СООТВЕТСТВИИ (НЕ СООТВЕТСТВИИ) РАЗМЕЩЕНИЯ ОБЪЕКТА САНИТАРНО-ЭПИДЕМИОЛОГИЧЕСКИМ ТРЕБОВАНИЯМ ПО РЕЗУЛЬТАТАМ САНИТАРНО-ЭПИДЕМИОЛОГИЧЕСКОЙ ЭКСПЕРТИЗЫ И ПРОТОКОЛЫ ИССЛЕДОВАНИЙ (ИСПЫТАНИЙ) КАЧЕСТВА АТМОСФЕРНОГО ВОЗДУХА, УРОВНЕЙ ШУМА И ЭЛЕКТРОМАГНИТНОГО ИЗЛУЧЕНИЯ, ВЫПОЛНЕННЫЕ АККРЕДИТОВАННОЙ ОРГАНИЗАЦИЕЙ, ЯВЛЯЮТСЯ ОБЯЗАТЕЛЬНЫМИ ДОКУМЕНТАМИ

ОРГАН ИНСПЕКЦИИ

УТВЕРЖДАЮ
И.о. Главного врача
(подпись)

ЭКСПЕРТНОЕ ЗАКЛЮЧЕНИЕ
№ _____ от _____ 2018 г.

Материалы обоснования возможности размещения в границах природоохранной территории ж/д вокзала Москва (Домодево) жилого дома № _____ на земельном участке с кадастровым номером 50:27:0020513:_____ на адресу: г. Подольск, д. Малое Бривино

Основание для проведения санитарно-эпидемиологической экспертизы:
Заявление о проведении экспертизы

от _____ 2018 года № _____

Купчина, кв-л Северный, Московская обл., Ленинский р-н, дер. Савриново, мкр-н _____

ИНН _____

ОГРН _____

Представлены документы (образцы) (перечисляются все представленные материалы на экспертизу): ПЭЗУ № RU50334000- СРУ009918 от 15.03.2018 г., протокол лабораторных испытаний электромагнитного поля радиочастотного диапазона № ЛКО-3604 от 29.08.2018 г., протокол лабораторных испытаний уровней шума № ЛКО- 3587 от 28.08.2018 г., протокол лабораторных испытаний качества атмосферного воздуха № ЛКО-3264 от 01.08.2018, доверенность от 20.06.2018 г., зарегистрированная в реестре № 50/208-н/50-2018-5-856.

Цель проведения санитарно-эпидемиологической экспертизы – оценка соответствия (несоответствия) предмета (объекта) санитарно-эпидемиологической экспертизе обязательным требованиям нормативной документации.

Санитарно-эпидемиологическая экспертиза проведена:

Экспертное заключение № _____ от _____ 2018 г. Страница 1 из 3

ИСПЫТАТЕЛЬНЫЙ ЛАБОРАТОРНЫЙ ЦЕНТР
Аттестован аккредитован Федеральной службой по аккредитации (Росаккредитация)

ПОДРОБНОЕ НАИМЕНОВАНИЕ ОРГАНИЗАЦИИ ПОДРОБНЫЙ АДРЕС ТЕЛЕФОННЫЙ АДРЕС E-MAIL

ПРОТОКОЛ
ЛАБОРАТОРНЫХ ИСПЫТАНИЙ
№: _____ от _____

1. Наименование предприятия, организации (заказчик): _____

2. Юридический адрес: _____

3. Наименование образца (пробы): _____

4. Место отбора: _____

5. Условия отбора, доставки
Дата и время отбора: _____
Ф.И.О., должность: _____
Условия доставки: _____
Дата и время доставки в ИЛЦ: _____
ИД на отбор проб: _____

6. Средства измерений:

№ п/п	Тип прибора	Заводской номер	№ свидетельства о поверке	Срок действия
1	_____	_____	_____	_____
2	_____	_____	_____	_____
3	_____	_____	_____	_____

7. Дополнительные сведения: Протокол (лист) отбора № _____
Основание для проведения испытаний: _____
При отборе проб использовались: _____
Метеоусловия: _____

8. ИД, регламентирующие объем лабораторных испытаний и их оценку: _____

9. Код образца (пробы): _____

10. Место осуществления деятельности:

1. Количественный химический анализ

№ пробы	Определяемые показатели	Единицы измерения	Результаты исследований	Величина допустимого уровня	ИД на методы исследований
_____	_____	_____	_____	_____	_____
_____	_____	_____	_____	_____	_____
_____	_____	_____	_____	_____	_____
_____	_____	_____	_____	_____	_____

Руководитель _____

Протокол № _____

Пример заполнения электронной формы заявления

Фактический адрес объекта в заявлении должен полностью соответствовать адресу объекта в экспертном заключении и протоколах лабораторных исследований:

УТВЕРЖДАЮ
И.о. Главного врача
(заместитель)

ЭКСПЕРТНОЕ ЗАКЛЮЧЕНИЕ

№ _____ от « ____ » сентября 2018 г.

Материалы обоснования возможности размещения в границах приаэродромной территории аэродрома Москва (Домодедово) жилого дома _____ Николаевны на земельном участке с кадастровым номером _____ по адресу: _____ во _____ предмет (объект) санитарно-эпидемиологической экспертизы

1. СОГЛАСИЕ
2. ПРЕДСТАВИТЕЛЬ
3. ЗАЯВИТЕЛЬ
4. ЗАЯВЛЕНИЕ
5. ДОКУМЕНТЫ
6. ПРЕДПРОСМОТР

СВЕДЕНИЯ ОБ ОБЪЕКТЕ

ТИП ОБЪЕКТА *
Выберите

ВИД ОБЪЕКТА *
Выберите

АДРЕС ОБЪЕКТА, УКАЗАННЫЙ В ЭКСПЕРТНОМ ЗАКЛЮЧЕНИИ *
Московская область, Ленинский р-н, д/е

Заполните фактический адрес как указано в Экспертном заключении

УСЛУГА:

Принятие решений об
установлении, изменении или о
прекращении существования
санитарно-
защитной зоны

В каких случаях нужна услуга?

В соответствии с Федеральным законом от 30.03.1999 N 52-ФЗ "О санитарно-эпидемиологическом благополучии населения" при проектировании, строительстве, реконструкции, техническом перевооружении, консервации и ликвидации промышленных, транспортных объектов, зданий и сооружений культурно-бытового назначения, жилых домов, объектов инженерной инфраструктуры и благоустройства и иных объектов должны соблюдаться санитарные правила.

Санитарно-защитные зоны устанавливаются федеральным органом исполнительной власти, осуществляющим федеральный государственный санитарно-эпидемиологический надзор в отношении действующих, планируемых, реконструируемых объектов капитального строительства, которые являются источниками химического, физического, биологического воздействия на среду обитания человека, превышающих санитарно-эпидемиологические требования.

К таким объектам относятся: химические, машиностроительные, металлообрабатывающие объекты и производства, объекты строительной, микробиологической, текстильной промышленности, комплексы по обработке древесины, животных и пищевых продуктов, производства электрической и тепловой энергии, санитарно-технические и канализационные очистные сооружения, объекты агропромышленного комплекса

и малого предпринимательства, транспортной инфраструктуры, коммунального назначения, спорта, торговли, также склады, причалы, места перегрузки и хранения грузов и другие объекты.

ВАЖНО!!! Получение услуги «Принятие решений об установлении, изменении или о прекращении существования санитарно-защитной зоны» не предназначено для установления зон санитарной охраны (ЗСО)

и согласование размещения объектов в зонах санитарной охраны

Какие документы нужны?

1. К заявлению **об установлении или изменении санитарно-защитной зоны** прилагается проект санитарно-защитной зоны и экспертное заключение о проведении санитарно-эпидемиологической экспертизы в отношении проекта санитарно-защитной зоны
2. К заявлению **о прекращении существования санитарно-защитной зоны** прилагаются и результаты исследований (измерений) атмосферного воздуха, уровней физического и (или) биологического воздействия на атмосферный воздух за контуром объекта (контуром ранее существовавшего объекта при его ликвидации) и экспертное заключение о проведении санитарно-эпидемиологической экспертизы в отношении результатов исследований (измерений).

Для подачи заявки на получение услуги требуется наличие усиленной квалифицированной электронной подписи.

Требования к документам

Проект санитарно-защитной зоны содержит:

- сведения о размерах санитарно-защитной зоны;
- сведения о границах санитарно-защитной зоны (наименования административно-территориальных единиц и графическое описание местоположения границ такой зоны, перечень координат характерных точек этих границ в системе координат, используемой для ведения Единого государственного реестра недвижимости, в том числе в электронном виде);
- обоснование размеров и границ санитарно-защитной зоны в соответствии с требованиями законодательства в области обеспечения санитарно-эпидемиологического благополучия населения, в том числе с учетом расчетов рассеивания выбросов вредных (загрязняющих) веществ в атмосферном воздухе, физического воздействия на атмосферный воздух и оценки риска для здоровья человека;
- перечень ограничений использования земельных участков, расположенных в границах санитарно-защитной зоны;
- обоснование возможности использования земельных участков для целей, указанных в подпункте "б" пункта 5 Правил установления санитарно-защитных зон и использования земельных участков, расположенных в границах санитарно-защитных зон, утвержденных Постановлением Правительства Российской Федерации от 3.03.2018 № 222, в том числе с учетом расчетов рассеивания загрязнения атмосферного воздуха, физического воздействия на атмосферный воздух и оценки риска для здоровья человека (в случае, если в проекте не предусмотрено установление таких ограничений)

Требования к документам

В случае подачи заявления представителем заявителя:

Должен быть представлен договор между заявителем и лицом уполномоченным заверять документы усиленной квалифицированной электронной подписью, в соответствии с п. 13 Постановления Правительства Российской Федерации от 03.03.2018 № 222 «Об утверждении правил установления санитарно-защитных зон и использования земельных участков, расположенных в границах санитарно-защитных зон»).

Пример заполнения электронной формы заявления

Необходимо
заполнить
все поля
в
электронной
форме
заявления,
помеченные

*

КОНТАКТНАЯ ИНФОРМАЦИЯ ЗАПОЛНЕНО

ЮРИДИЧЕСКИЙ АДРЕС *
Российская Федерация Москва г. г.
Москва 222222 ул. Каховка дом 134
корп.3

ФАКТИЧЕСКИЙ АДРЕС СОВПАДАЕТ С
ЮРИДИЧЕСКИМ АДРЕСОМ *
Нет

ФАКТИЧЕСКИЙ АДРЕС *
Российская Федерация Московская обл.
Раменский г.о. д. Чулково 111111
Дом.8 стр.1

ТЕЛЕФОН ДЛЯ СВЯЗИ *
+8(495)3333333

АДРЕС ЭЛЕКТРОННОЙ ПОЧТЫ *
test@test.ru

Согласен на рассылку уведомлений о ходе оказания услуги

[< Назад](#) [Далее >](#)

ЭКСПЕРТНОЕ ЗАКЛЮЧЕНИЕ О ПРОВЕДЕНИИ САНИТАРНО-
ЭПИДЕМИОЛОГИЧЕСКОЙ ЭКСПЕРТИЗЫ В ОТНОШЕНИИ
ПРОЕКТА САНИТАРНО-ЗАЩИТНОЙ ЗОНЫ НЕ ЗАПОЛНЕНО

*Экспертное заключение должен быть выполнено в соответствии с требованиями постановления
Правительства Российской Федерации от 03.03.2018 № 222 и содержать информацию о текущей
градостроительной ситуации вокруг предприятия.

НАИМЕНОВАНИЕ ЭКСПЕРТНОГО
ЗАКЛЮЧЕНИЯ *
Не заполнено

НАИМЕНОВАНИЕ ЮРИДИЧЕСКОГО ЛИЦА,
ИНДИВИДУАЛЬНОГО ПРЕДПРИНИМАТЕЛЯ,
ВЫДАВШЕГО ЭКСПЕРТНОЕ
ЗАКЛЮЧЕНИЕ *
Не заполнено

АДРЕС (ПОЧТОВЫЙ) МЕСТА НАХОЖДЕНИЯ
ЮРИДИЧЕСКОГО ЛИЦА,
ИНДИВИДУАЛЬНОГО
ПРЕДПРИНИМАТЕЛЯ *
Нажмите, чтобы ввести данные..

ФАМИЛИЯ, ИМЯ, ОТЧЕСТВО ЭКСПЕРТА,
ВЫДАВШЕГО ЭКСПЕРТНОЕ
ЗАКЛЮЧЕНИЕ *
Не заполнено

КОЛИЧЕСТВО ЛИСТОВ ЭКСПЕРТНОГО
ЗАКЛЮЧЕНИЯ О ПРОВЕДЕНИИ СЭЗ В
ОТНОШЕНИИ СЭЗ В 1ЭКЗ. В ФОРМЕ
ЭЛЕКТРОННОГО ЗАЯВЛЕНИЯ *
22 листа

РЕКВИЗИТЫ ДОКУМЕНТА,
ПРЕДОСТАВЛЯЮЩЕГО ПРАВО НА
ПРОВЕДЕНИЕ САНИТАРНО-
ЭПИДЕМИОЛОГИЧЕСКОЙ ЭКСПЕРТИЗЫ *
Не заполнено
номер аттестата аккредитации

ДАТА ВЫДАЧИ ДОКУМЕНТА
ПРЕДОСТАВЛЯЮЩЕГО ПРАВО НА
ПРОВЕДЕНИЕ САНИТАРНО-
ЭПИДЕМИОЛОГИЧЕСКОЙ ЭКСПЕРТИЗЫ *
xx.xx.xxxx

Пример заполнения заявления

Руководителю Федеральной службы
по надзору в сфере защиты
прав потребителей и благополучия человека
по Московской области
О.М. Микаиловой

от (должность руководителя) (наименование
организации) (ФИО руководителя)
(фамилия, имя, отчество (при наличии) заявителя)

ЗАЯВЛЕНИЕ ОБ УСТАНОВЛЕНИИ САНИТАРНО-ЗАЩИТНОЙ ЗОНЫ

Заполняется заявителем:

(наименование организации)

(наименование юридического лица, или фамилия, имя, отчество (при наличии) индивидуального предпринимателя,
являющегося правообладателем объекта, застройщиком объекта) основной
государственный регистрационный номер: ***** индивидуальный номер
налогоплательщика: ***** зарегистрированный по адресу: ***** Московская область,
г. Город, ул. Лесная, д. 250

в связи с имеющимися обстоятельствами для представления настоящего заявления в части
реализации п. * постановления Правительства Российской Федерации от 03.03.2018 г. № 222
(положение(я) постановления Правительства Российской Федерации от 03.03.2018 № 222
«Об утверждении Правил установления санитарно-защитных зон и использования земельных
участков, расположенных в границах санитарно-защитных зон»)

на основании проекта санитарно-защитной зоны "наименование проекта санитарно-защитной зоны
по адресу: Московская область, г. Город, ул. Лесная, д. 250

(наименование проекта санитарно-защитной зоны)
разработанного ООО «Помощник» *****, Московская обл., г. Город,
ул. Сосновая, д. 20, стр. 100, каб.1, Руководитель Иванов Иван Иванович, тел.
8-498-123-45-67, e-mail: test@test.ru

(наименование и адрес места нахождения (жительства) разработчика проекта санитарно-защитной зоны)
и экспертного заключения о проведении санитарно-эпидемиологической экспертизы в
отношении проекта санитарно-защитной зоны Экспертное заключение №***/Э/**** от **.**.2019 г. по
проекту санитарно-защитной зоны "наименование проекта санитарно-защитной" зоны по адресу: Московская область,
г. Город, ул. Лесная, д.250 (ЗУ с КН 50: **.*.*****.****)

(наименование экспертного заключения)
выполненного ООО "Инженер",
*****, Российская Федерация, Московская обл. г. Город ул. Волкова, д. 80, Петров Петр
Петрович

(наименование юридического лица, адрес (почтовый) места нахождения юридического лица,
индивидуального предпринимателя, ФИО эксперта, выдавшего экспертное заключение
о проведении санитарно-эпидемиологической экспертизы
в отношении проекта санитарно-защитной зоны)
на основании Аттестата аккредитации Федеральной службы по аккредитации
№R4.RU.***** дата внесения в реестр сведений об аккредитованном лице
02 мая 2018 г.

(реквизиты документа, предоставляющего право на проведение санитарно-эпидемиологической
экспертизы в соответствии с законодательством Российской Федерации)

прошу принять решение об установлении санитарно-защитной зоны.

К настоящему заявлению об установлении санитарно-защитной зоны прилагаются следующие
документы:

1. Проект санитарно-защитной зоны на 500 л. в 1 экз. на бумажном носителе, или в форме
электронного документа, заверенного усиленной квалифицированной электронной подписью
заявителя или иного лица на основании заключения договора с заявителем (нужное
подчеркнуть);
2. Экспертное заключение о проведении санитарно-эпидемиологической экспертизы
в отношении проекта санитарно-защитной зоны на 9 л. в 1 экз. на бумажном носителе,
или в форме электронного документа, заверенного усиленной квалифицированной электронной
подписью заявителя или иного лица на основании заключения договора с заявителем (нужное
подчеркнуть).

печать организации

подпись

Должность руководителя

руководителя
организации

ФИО руководителя организации

«наименование
организации»

(должность, подпись, фамилия, имя, отчество (при наличии) заявителя,
печать (в случае, если имеется))

Представляющий интересы на основании

(сведения о документе, предоставляющем полномочия
представителя)

Заполняется уполномоченным должностным лицом Роспотребнадзора
(территориального органа Роспотребнадзора):

Заявление принято « » 20 г. и зарегистрировано
под №

(подпись, фамилия, имя, отчество (при наличии), должность лица, принявшего заявление)

УСЛУГА:

**Согласование строительства
в приаэродромных территориях
аэродромов гражданской авиации**

Федеральный закон от 11.06.2021 № 191-ФЗ «О внесении изменений в отдельные законодательные акты Российской Федерации», вступающий в силу с 01.07.2021, вносит изменения

в Воздушный кодекс Российской Федерации и другие законодательные акты Российской Федерации, направленные на совершенствование порядка установления и использования приаэродромных территорий. В частности, изменяются некоторые положения, связанные со строительством, реконструкцией, размещением (далее – согласование, согласование размещения объектов) объектов в приаэродромных территориях:

- согласование с авиационными властями не требуется при строительстве, реконструкции объектов капитального строительства на земельных участках, предназначенных для ведения личного подсобного хозяйства, ведения гражданами садоводства для собственных нужд, индивидуального жилищного строительства, строительства гражданами гаражей для собственных нужд.

- для всех остальных категорий объектов (не относящихся к объектам ИЖС) согласование Центрального МТУ Росавиации не требуется в приаэродромных территориях Внуково, Шереметьево и Черное (с 20.09.2021) при этом получение санитарно-эпидемиологического заключение Роспотребнадзора остается обязательным;

- для всех остальных остальных категорий объектов (не относящихся к объектам ИЖС) порядок согласования в приаэродромной территории аэродрома Домодедово остается неизменным до момента установления аэродромами 1-7 подзон или 1-6 подзон. Согласование Центрального МТУ Росавиации осуществляется при наличии санитарно-эпидемиологического заключения Управления Роспотребнадзора по Московской области.

В каких случаях нужна услуга?

Получение согласования строительства (реконструкции, размещения) объектов в пределах приаэродромных территорий гражданских аэродромов Российской Федерации расположенных на территории Московской области необходимо при осуществлении архитектурно-строительного проектирования, строительстве, реконструкции объектов капитального строительства, размещении радиотехнических и иных объектов, которые могут угрожать безопасности полетов воздушных судов, оказывать негативное воздействие на здоровье человека и окружающую среду, создавать помехи в работе радиотехнического оборудования, установленного на аэродроме, объектов радиолокации и радионавигации, предназначенных для обеспечения полетов воздушных судов, в границах приаэродромных территорий или полос воздушных подходов на аэродромах, санитарно-защитных зон аэродромов.

Согласно п. 1 ст. 47 ВК РФ, должно быть согласовано размещение в районе аэродрома: зданий и сооружений; линий связи, электропередач, радиотехнических объектов ;других объектов, которые могут угрожать безопасности полетов воздушных судов или создавать помехи в работе радиотехнического оборудования, устанавливаемого на аэродроме. К аэродромам гражданской авиации относятся: аэродром Внуково, аэродром Домодедово, аэродром Шереметьево, аэродром Черное.

Обращаем Ваше внимание!

До подачи заявления в Федеральное агентство воздушного транспорта, Вам необходимо получить санитарно-эпидемиологическое заключение Управления Роспотребнадзора по Московской области (услуга также доступна на Портале государственных и муниципальных услуг (функций) Московской области

по ссылке <https://uslugi.mosreg.ru/services/20711>)

Получение санитарно-эпидемиологического заключения необходимо в соответствии ч. 4 ст. 4 Федерального закона от 01.07.2017 № 135-ФЗ «О внесении изменений в отдельные законодательные акты Российской Федерации в части совершенствования порядка установления и использования

Какие документы нужны?

При обращении за получением Согласования размещения объектов, непосредственно самим Заявителем:

1. Заявление,
2. Документ, удостоверяющий личность Заявителя;
3. Схема объекта в плане с указанием размеров объекта в горизонтальной плоскости.

При обращении за получением Согласования размещения представителя Заявителя, дополнительно к документам, указанным в п.1 и п.3, представляются:

1. Документ, удостоверяющий личность представителя Заявителя, уполномоченного на подачу документов и получение Заключения о согласовании размещения;
2. Документ, подтверждающий полномочия представителя Заявителя, уполномоченного на подачу документов и получение результата согласования: для представителя юридического лица – доверенность на бланке организации, для представителя физического лица – нотариально заверенная доверенность.

Для получения Согласования размещения объекта в приаэродромной территории аэродрома Домодедово **необходимо получение положительного санитарно-эпидемиологического заключения федерального органа исполнительной власти**, осуществляющего федеральный государственный санитарно-эпидемиологический надзор, о соответствии размещаемого объекта требованиям законодательства Российской Федерации в области обеспечения санитарно-эпидемиологического благополучия населения, предусмотренное частью 4 статьи 4 Федерального закона № 135-ФЗ.

Пример заполнения электронной формы заявления

ОБЪЕКТ РАСПОЛАГАЕТСЯ В ГРАНИЦАХ ПРИАЭРОДРОМНОЙ ТЕРРИТОРИИ, ГРАНИЦАХ ПОЛОС ВОЗДУШНЫХ ПОДХОДОВ, ГРАНИЦАХ САНИТАРНО-ЗАЩИТНЫХ ЗОН АЭРОДРОМА ГРАЖДАНСКОЙ АВИАЦИИ: *

Домодедово

Выберите

Домодедово

СВЕДЕНИЕ ОБ ОБЪЕКТЕ

НЕ ЗАПОЛНЕНО

НАЗНАЧЕНИЕ РАЗМЕЩАЕМОГО ОБЪЕКТА *

Иной объект

ВИД РАБОТ *

Строительство

НОМЕР САНИТАРНО-ЭПИДЕМИОЛОГИЧЕСКОГО ЗАКЛЮЧЕНИЯ *

50.0х.хх.ххх.Т.хххххх.хх.хх

НАИМЕНОВАНИЕ И/ИЛИ ПРЕДНАЗНАЧЕНИЕ ОБЪЕКТА *

Не заполнено

жилое здание, производственное здание, спортивное сооружение, котельная, торговый комплекс, животноводческая ферма, свалка бытовых отходов, радиотрансляционная вышка, линия связи, линия электропитания и т.п.

Внимание!

Проверить предмет попадания земельного участка в границы приаэродромных территорий можно в программе РГИС Московской области по следующей ссылке в информационно-телекоммуникационной сети «Интернет»:
<https://rgis.mosreg.ru/v3/#/map?bbox=33.49731,54.14957,41.80298,57.15114&layers=288>.

При расположении земельного участка в приаэродромной территории аэродрома гражданской авиации Домодедово, необходимо указать номер санитарно-эпидемиологического заключения
Управления Роспотребнадзора по Московской области:
50.хх.хх.ххх.Т.хххххх.хх.хх

Пример заполнения электронной формы заявления

ВЫСОТА ОБЪЕКТА ОТНОСИТЕЛЬНО
УРОВНЯ ЗЕМЛИ, М *

7,5

Высота от земли до самой верхней точки сооружения.
Необходимо указать в метрах

АБСОЛЮТНАЯ ОТМЕТКА НАИВЫСШЕЙ
ТОЧКИ ОБЪЕКТА *

150.00

В Балтийской системе высот 1977 г. В формате xxx.x#. Пример: 203.0 Согласно проектной документации. При отсутствии в проектной документации определяется нивелированием от опорной геодезической точки (репера) или согласно топографическим картам местности с учетом высоты объекта

ОТНОСИТЕЛЬНАЯ ОТМЕТКА НАИВЫСШЕЙ
ТОЧКИ ОБЪЕКТА *

7,5

Относительная отметка для объектов жилищного строительства равна высоте объекта относительно уровня земли, в метрах

АБСОЛЮТНАЯ ВЫСОТА ПОВЕРХНОСТИ
ЗЕМЛИ В МЕСТЕ ПЛАНИРУЕМОГО
РАЗМЕЩЕНИЯ ОБЪЕКТА *

142.5

В Балтийской системе высот 1977 г. Пример: 203.0

ГЕОДЕЗИЧЕСКИЕ КООРДИНАТЫ ОБЪЕКТА

ЗАПОЛНЕНО

В СИСТЕМЕ КООРДИНАТ
ПЗ-90.02/90.11 *

55°33'02,1", 37°08'11,0"

Для определения координат в системе ПЗ-90.02/11 рекомендуем найти на **Публичной кадастровой карте Росреестра** (<https://pkk.rosreestr.ru/>) участок по кадастровому номеру. Далее нажать мышкой на местоположение строения, ориентировочно по центру здания. В окне поиска отобразятся координаты. Затем каждую отобразившуюся координату (по отдельности) необходимо перевести в систему ПЗ-90.02/11, ссылка на он-лайн переводчик <https://planetcalc.ru/1129/>. Необходимо ввести координаты одной точки здания, примерно по центру здания. При этом градусы и минуты вводятся целым двузначным числом (например 55° 03'), а секунды двузначным числом с указанием десятой доли (например 05,8"). То есть координату 56°3'13"325 необходимо привести к виду 56°03'13.3". Кроме того, геодезические координаты объекта и абсолютную отметку уровня земли, возможно определить по

Памятка:

Определение размещения земельного участка самостоятельно относительно границ зон аэродромов

Проверить предмет попадания Вашего земельного участка в границы зон аэродромов возможно по адресу местоположения земельного участка. В программе РГИС Московской области проверка местоположения земельного участка относительно зон аэродромов осуществляется по следующей ссылке в информационно-телекоммуникационной сети «Интернет»:
<https://rgis.mosreg.ru/v3/#/map?bbox=33.49731,54.14957,41.80298,57.15114&layers=288>).

Для получения сведений об обременениях Вашего земельного участка Вы можете обратиться за получением услуги "Подготовка и регистрация градостроительных планов земельных участков в Московской области" посредством Портала государственных и муниципальных услуг Московской области по ссылке: <https://uslugi.mosreg.ru/services/6909>.

Получить информацию о земельном участке и об ограничениях его использования для строительства (реконструкции) по кадастровому номеру возможно посредством Портала государственных и муниципальных услуг (функций) Московской области по ссылке:
<https://rgis.mosreg.ru/v3/#/planning?cadnum=>.

УСЛУГА:

Согласование строительства
в приаэродромных территориях
гос. аэродромов: «Кубинка»,
«Чкаловский», «Клин», «Остафьево»
и «Ступино»

Федеральный закон от 11.06.2021 № 191-ФЗ «О внесении изменений в отдельные законодательные акты Российской Федерации», вступающий в силу с 01.07.2021, вносит изменения в Воздушный кодекс Российской Федерации и другие законодательные акты Российской Федерации, направленные на совершенствование порядка установления и использования приаэродромных территорий. В частности, изменяются некоторые положения, связанные со строительством, реконструкцией, размещением (далее – согласование, согласование размещения объектов) объектов в приаэродромных территориях гос. аэродромов.

- согласование с авиационными властями не требуется при строительстве, реконструкции объектов капитального строительства на земельных участках, предназначенных для ведения личного подсобного хозяйства, ведения гражданами садоводства для собственных нужд, индивидуального жилищного строительства, строительства гражданами гаражей для собственных нужд;
- порядок согласования объектов в приаэродромных территориях аэродромов Минобороны России: «Кубинка», «Чкаловский», «Клин», «Остафьево» и «Ступино» не указанных в предыдущем абзаце, остается неизменным до момента установления аэродромами 1-7 подзон или 1-6 подзон.

В каких случаях нужна услуга?

Получение согласования строительства (реконструкции, размещения) объектов в пределах границах зон аэродромов государственной авиации «Кубинка», «Чкаловский», «Клин», «Остафьево» и «Ступино», расположенных на территории Московской области, необходимо при осуществлении архитектурно-строительного проектирования, строительстве, реконструкции объектов капитального строительства, размещении радиотехнических и иных объектов, которые могут угрожать безопасности полетов воздушных судов, оказывать негативное воздействие на здоровье человека и окружающую среду, создавать помехи в работе радиотехнического оборудования, установленного на аэродроме, объектов радиолокации и радионавигации, предназначенных для обеспечения полетов воздушных судов, в границах приаэродромных территорий или полос воздушных подходов на аэродромах, санитарно-защитных зон аэродромов.

Приаэродромная территория — это прилегающий к аэродрому участок земной или водной поверхности, в пределах которого устанавливается зона с особыми условиями территории.

Приаэродромная территория должна быть отображена в схеме территориального планирования субъекта Российской Федерации.

Согласно п. 1 ст. 47 ВК РФ, должно быть согласовано размещение в районе аэродрома:
зданий и сооружений;
линий связи, электропередач, радиотехнических объектов;

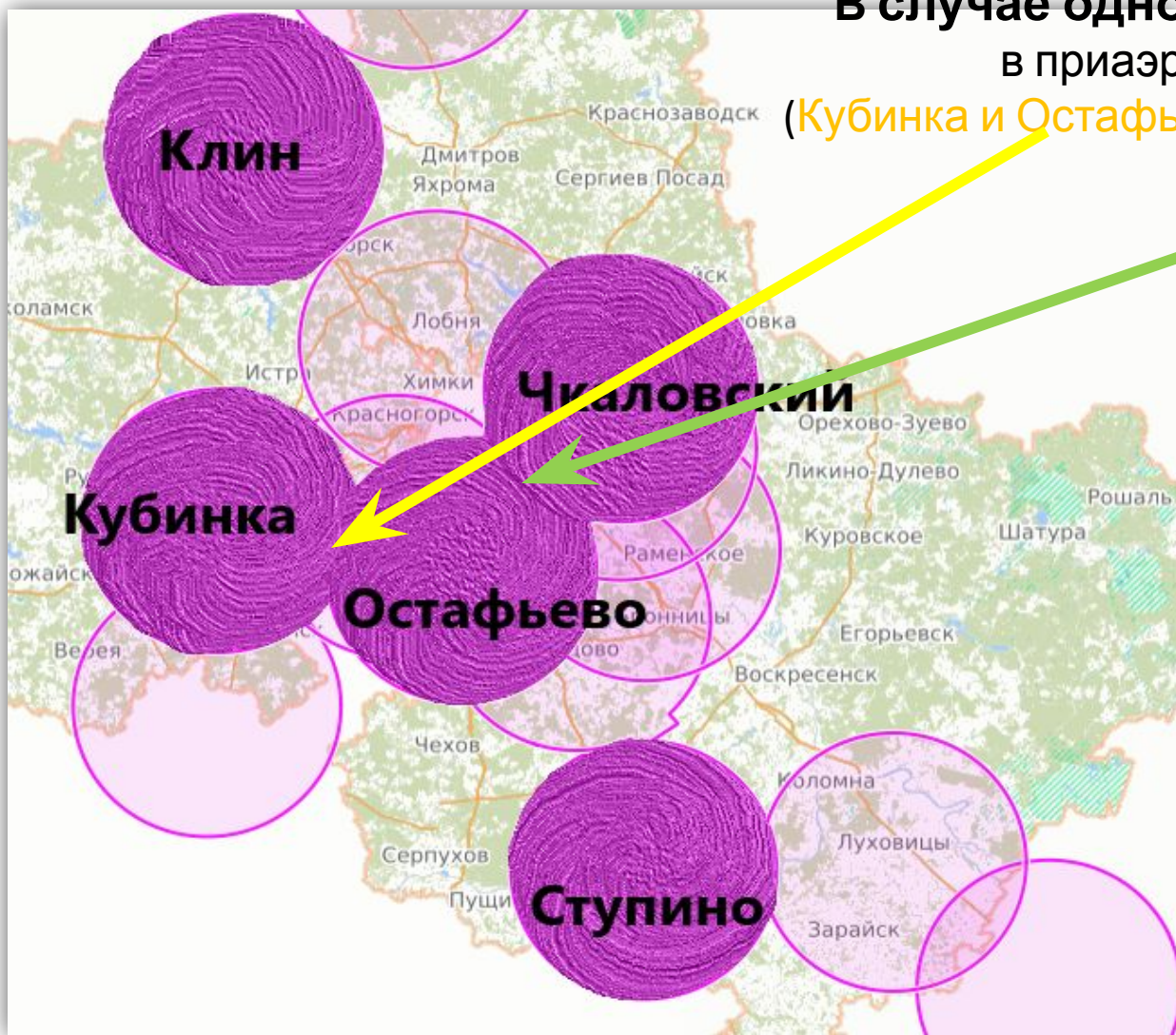
других объектов, которые могут угрожать безопасности полетов воздушных судов или создавать

Какие документы нужны?

- **Документ, удостоверяющий личность** Заявителя либо представителя Заявителя (при обращении представителя Заявителя);
- **Документ**, подтверждающий полномочия представителя Заявителя, уполномоченного на подачу документов и получение результата согласования (при обращении представителя Заявителя);
- **Схема объекта** в плане с указанием размеров объекта в горизонтальной плоскости.
-

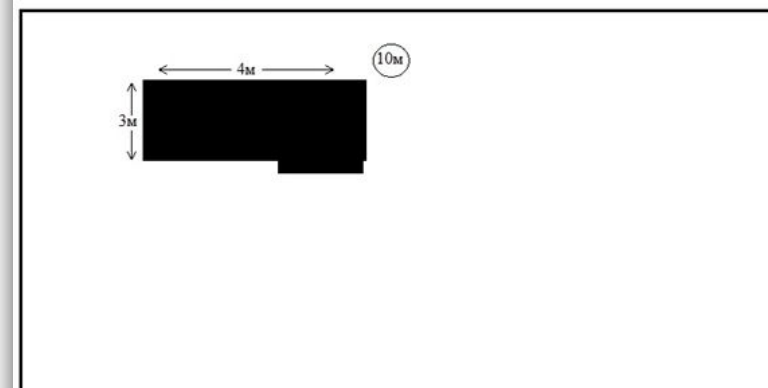
Требования к документам

В случае одновременного попадания земельного участка в приаэродромные территории двух аэродромов (Кубинка и Остафьево, Остафьево и Чкаловский) необходимо подать **два отдельных заявления**



Шаблон схемы объекта в плане

Схема объекта в плане



Масштаб 1:500

□ — контур земельного участка

■ — контур размещаемого объекта

⊙ — высота объекта относительно уровня земли*

↔ — размер размещаемого объекта в горизонтальной плоскости

* Высота объекта относительно уровня земли - это высота объекта от нижней точки объекта до наивысшей точки объекта. Без учета уровня земли.

(подпись / инициалы, фамилия)

Пример заполнения электронной формы заявления

1. СОГЛАСИЕ

2. ПРЕДСТАВИТЕЛЬ

3. **ЗАЯВИТЕЛЬ**

4. ЗАЯВЛЕНИЕ

5. ДОКУМЕНТЫ

6. ПРЕДПРОСМОТР

ДАННЫЕ ЗАЯВИТЕЛЯ НЕ ЗАПОЛНЕНО

ТИП ЗАЯВИТЕЛЯ *

ФАМИЛИЯ *

ИМЯ *

ОТЧЕСТВО

СНИЛС *

ДОКУМЕНТ, УДОСТОВЕРЯЮЩИЙ ЛИЧНОСТЬ НЕ ЗАПОЛНЕНО

ДОКУМЕНТ *

СЕРИЯ *

НОМЕР *

ДАТА ВЫДАЧИ *

КЕМ ВЫДАН *

В случае подачи заявления представителем Заявителя

необходимо указать корректный СНИЛС

3 КАДАСТРОВЫЙ НОМЕР ЗЕМЕЛЬНОГО УЧАСТКА *

ОБЪЕКТ РАСПОЛАГАЕТСЯ В ГРАНИЦАХ ПРИАЭРОДРОМНОЙ ТЕРРИТОРИИ *

МЕСТОПОЛОЖЕНИЕ ЗЕМЕЛЬНОГО УЧАСТКА *

В соответствии с документом о собственности или выпиской из ЕГРН

ГЕОДЕЗИЧЕСКИЕ КООРДИНАТЫ ОБЪЕКТА

В СИСТЕМЕ КООРДИНАТ ПЗ-90.02/90.11 *

«Пример: 55°24'31,2", 37°16'23,0". Координаты поворотных точек объекта в системе ПЗ-90.02/90.11»

В СИСТЕМЕ КООРДИНАТ WGS-84

При заполнении кадастрового Номера земельного участка настроена автоматическая генерация определения приаэродромной территории

Для определения координат в системе ПЗ-90.02/11 рекомендуем найти на [Публичной кадастровой карте Росреестра \(https://pkk.rosreestr.ru/\)](https://pkk.rosreestr.ru/) участок по кадастровому номеру. Далее нажать мышкой на местоположение строения, ориентировочно по центру здания. В окне поиска отобразятся координаты. Затем каждую отобразившуюся координату (по отдельности) необходимо перевести в систему ПЗ-90.02/11, ссылка на он-лайн переводчик <https://planetcalc.ru/1129/>. Необходимо ввести координаты одной точки здания, примерно по центру здания. При этом градусы и минуты вводятся целым двузначным числом (например 55° 03'), а секунды двузначным числом с указанием десятой доли (например 05,8"). То есть координату 56°3'13"325 необходимо привести к виду 56°03'13.3". Кроме того, геодезические координаты объекта и абсолютную

УСЛУГА:

**Согласование строительства
в приаэродромных территориях
аэродромов экспериментальной
авиации**

Федеральный закон от 11.06.2021 № 191-ФЗ «О внесении изменений в отдельные законодательные акты Российской Федерации», вступающий в силу с 01.07.2021, вносит изменения в Воздушный кодекс Российской Федерации и другие законодательные акты Российской Федерации, направленные на совершенствование порядка установления и использования приаэродромных территорий. В частности, изменяются некоторые положения, связанные со строительством, реконструкцией, размещением (далее – согласование, согласование размещения объектов) объектов в приаэродромных территориях гос. аэродромов.

- согласование с авиационными властями не требуется при строительстве, реконструкции объектов капитального строительства на земельных участках, предназначенных для ведения личного подсобного хозяйства, ведения гражданами садоводства для собственных нужд, индивидуального жилищного строительства, строительства гражданами гаражей для собственных нужд;

- порядок согласования объектов в границах полос воздушных подходов и санитарно-защитных зон аэродромов Луховицы (Третьяково) и Раменское (Жуковский), не указанных в предыдущем абзаце, остается неизменным.

В каких случаях нужна услуга?

Получение согласования строительства (реконструкции, размещения) объектов в пределах границ полос воздушных подходов и санитарно-защитных зон аэродромов экспериментальной авиации, расположенных на территории Московской области необходимо

при осуществлении архитектурно-строительного проектирования, строительстве, реконструкции объектов капитального строительства, размещении радиотехнических и иных объектов, которые могут угрожать безопасности полетов воздушных судов, оказывать негативное воздействие на здоровье человека и окружающую среду, создавать помехи в работе радиотехнического оборудования,

на аэродроме, объектов радиолокации и радионавигации, предназначенных для обеспечения полетов воздушных судов, в границах приаэродромных территорий или полос воздушных подходов на аэродромах, санитарно-защитных зон аэродромов.

Приаэродромная территория — это прилегающий к аэродрому участок земной или водной поверхности, в пределах которого устанавливается зона с особыми условиями территории.

Приаэродромная территория должна быть отображена в схеме территориального планирования субъекта РФ.

Согласно п. 1 ст. 47 ВК РФ, должно быть согласовано размещение в районе аэродрома:

зданий и сооружений;

линий связи, электропередач, радиотехнических объектов;

других объектов, которые могут угрожать безопасности полетов воздушных судов или создавать помехи в работе радиотехнического оборудования, устанавливаемого на аэродроме.

К аэродромам экспериментальной авиации относятся: аэродром Луховицы (Третьяково), аэродром "Раменское"

Обращаем Ваше внимание!

Если Ваш земельный участок расположен в границах полос воздушных подходов и санитарно-защитной зоны аэродрома Луховицы (Третьяково) или границах полос воздушных подходов аэродрома Раменское, то до подачи заявления в Акционерное общество «Российская самолетостроительная корпорация «МиГ» и Акционерное общество «Летно-исследовательский институт имени М.М. Громова» Вам необходимо получить санитарно-эпидемиологическое заключение Управления Роспотребнадзора по Московской области (услуга также доступна на портале государственных и муниципальных услуг Московской области по ссылке <https://uslugi.mosreg.ru/services/20711>)

Получение санитарно-эпидемиологического заключения необходимо в соответствии с ч. 4 ст. 4 Федерального закона от 01.07.2017 № 135-ФЗ «О внесении изменений в отдельные законодательные акты Российской Федерации в части совершенствования

Какие документы нужны?

При обращении за получением результата Согласования непосредственно самим Заявителем, представляются следующие обязательные документы:

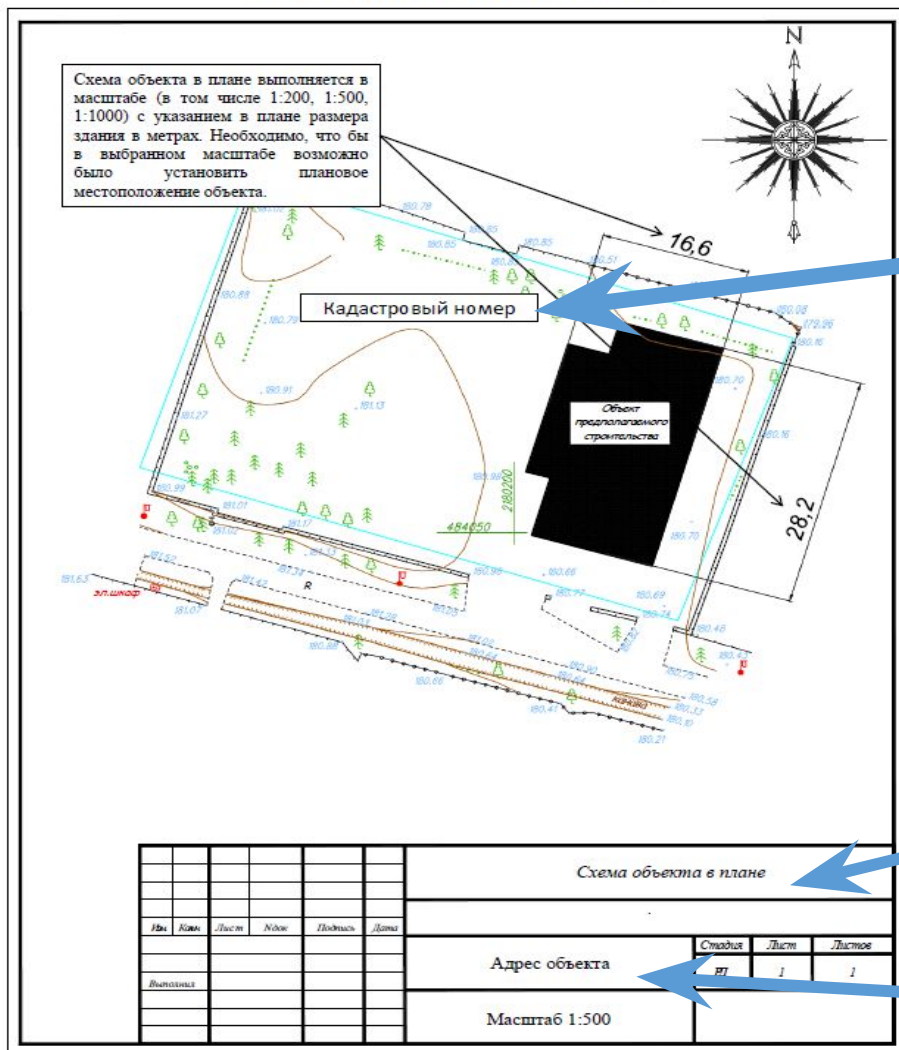
- **Заявление;**
 - **Документ, удостоверяющий личность** Заявителя, предусмотренный законодательством Российской Федерации;
 - **Схема объекта** в плане с указанием размеров объекта в горизонтальной плоскости;
 - **Санитарно-эпидемиологическое заключение.**
- При обращении за получением Согласования представителя Заявителя, дополнительно к схеме объекта в плане представляются следующие обязательные документы:
- **Документ, удостоверяющий личность** представителя Заявителя, уполномоченного на подачу документов и получение результата Согласования (вместо **Документа, удостоверяющего личность** представителя Заявителя);
 - **Документ, подтверждающий полномочия** представителя Заявителя, уполномоченного на подачу документов и получение результата согласования: для представителя юридического лица, индивидуального предпринимателя – доверенность на бланке организации, для представителя физического лица – нотариальная доверенность.

Для получения Согласования в границах зон аэродрома Луховицы (Третьяково) и Раменское необходимо наличие положительного санитарно-эпидемиологического Управления

Роспотребнадзора по Московской области

Требования к документам

Шаблон Схемы объекта в плане



Необходимо указать:

Кадастровый номер участка
(все кадастровые номера участков, если их несколько)

Наименование объекта (В случае размещения земельного участка в границах зон аэродрома Раменское на каждый объект комплексной застройки необходимо отдельное заявление)

Адрес местоположения объекта

Требования к документам

Для определения координат в системе ПЗ-90.02/11 рекомендуем найти на **Публичной кадастровой карте Росреестра** (<https://pkk.rosreestr.ru/>) участок по кадастровому номеру. Далее нажать мышкой на местоположение строения, ориентировочно по центру здания. В окне поиска отобразятся координаты. Затем каждую отобразившуюся координату (по отдельности) необходимо перевести в систему ПЗ-90.02/11, ссылка на он-лайн переводчик <https://planetcalc.ru/1129/>. Необходимо ввести координаты одной точки здания, примерно по центру здания. При этом градусы и минуты вводятся целым двузначным числом (например $55^{\circ} 03$), а секунды двузначным числом с указанием десятой доли (например $05,8$). То есть координату $56^{\circ}3'13'' 325$ необходимо привести к виду $56^{\circ}03'13.3$. Кроме того, геодезические координаты объекта и абсолютную отметку уровня земли возможно определить по следующей ссылке: <https://earth.google.com/>.

Пример заполнения электронной формы заявления

СВЕДЕНИЕ ОБ ОБЪЕКТЕ НЕ ЗАПОЛНЕНО

НАЗНАЧЕНИЕ РАЗМЕЩАЕМОГО ОБЪЕКТА *

ВИД РАБОТ *

КАДАСТРОВЫЙ НОМЕР ЗЕМЕЛЬНОГО УЧАСТКА *
вводите цифры кадастрового номера Вашего земельного участка после 50

ОБЪЕКТ РАСПОЛАГАЕТСЯ В ГРАНИЦАХ ПРИАЭРОДРОМНОЙ ТЕРРИТОРИИ, ГРАНИЦАХ ПОЛОС ВОЗДУШНЫХ ПОДХОДОВ, ГРАНИЦАХ САНИТАРНО-ЗАЩИТНЫХ ЗОН АЭРОДРОМА ЭКСПЕРИМЕНТАЛЬНОЙ АВИАЦИИ: *

НАИМЕНОВАНИЕ И/ИЛИ ПРЕДНАЗНАЧЕНИЕ ОБЪЕКТА *
(жилое здание, производственное здание, спортивное сооружение, котельная, торговый комплекс, животноводческая ферма, свалка бытовых отходов, радиотрансляционная вышка, линия связи, линия электропитания и т.п.)

КОЛИЧЕСТВО НАДЗЕМНЫХ ЭТАЖЕЙ *
В случае отсутствия надземных этажей необходимо указать «0», а также в поле «Дополнительная информация» прописать количество подземных этажей (при наличии).

ОПИСАНИЕ КОНСТРУКЦИИ ОБЪЕКТА (С УКАЗАНИЕМ МАТЕРИАЛОВ) *

Настроено автоматическое определение местоположения участка:

Сообщение

Земельный участок не попадает в границы полос воздушных подходов и санитарно-защитной зоны аэродрома Луховицы, а также в границы полос воздушных подходов аэродрома Раменское. Согласование не требуется.

Ок

Необходимо заполнить все поля с «*»

Необходимо указать номер санитарно-эпидемиологического заключения Управления Роспотребнадзора по Московской области и прикрепить его.

МСК-50 (при наличии) необходимо трансформировать в систему координат ПЗ-90.02

В СИСТЕМЕ КООРДИНАТ WGS-84

ДОПОЛНИТЕЛЬНАЯ ИНФОРМАЦИЯ НЕ ЗАПОЛНЕНО

НАЛИЧИЕ ИСТОЧНИКОВ РАДИО- И ЭЛЕКТРОМАГНИТНЫХ ИЗЛУЧЕНИЙ? * Да Нет

ПЛАНИРУЕТСЯ СТРОИТЕЛЬСТВО (РЕКОНСТРУКЦИЯ) ВЫСОКОВОЛЬТНЫХ ЛИНИЙ, МАРШРУТОВ ЭЛЕКТРИЧЕСКОГО ТРАНСПОРТА? * Да Нет

ДОПОЛНИТЕЛЬНАЯ ИНФОРМАЦИЯ

НОМЕР САНИТАРНО-ЭПИДЕМИОЛОГИЧЕСКОГО ЗАКЛЮЧЕНИЯ *
Услуга по выдаче санитарно-эпидемиологических заключений в рамках Ф3-135 доступна по ссылке <https://uslugi.mosreg.ru/services/20711>

ВИД РАЗРЕШЕННОГО ИСПОЛЬЗОВАНИЯ ЗЕМЕЛЬНОГО УЧАСТКА *

ПОЛОЖИТЕЛЬНОЕ САНИТАРНО-ЭПИДЕМИОЛОГИЧЕСКОЕ ЗАКЛЮЧЕНИЕ (ПРИ НАХОЖДЕНИИ ЗЕМЕЛЬНОГО УЧАСТКА В ГРАНИЦАХ ПОЛОС ВОЗДУШНЫХ ПОДХОДОВ, ГРАНИЦАХ САНИТАРНО-ЗАЩИТНЫХ ЗОН АЭРОДРОМА ЭКСПЕРИМЕНТАЛЬНОЙ АВИАЦИИ)

Прикрепите скан-копию документа

В соответствии с ч.4 ст.4 Федерального закона от 01.07.2017 №135-ФЗ

УСЛУГА:

**Согласование строительства
объектов, оказывающих негативное
воздействие на водные
биологические ресурсы**

В каких случаях нужна услуга?

Если земельный участок попадает в водоохранную зону или прибрежно-защитную полосу водного объекта,
то необходимо согласовать размещение объекта капитального строительства с Московско-Окским территориальным управлением Федерального агентства по рыболовству.

Какие документы нужны?

Для объектов капитального строительства производственного и непромышленного назначения:

- **Заявление** о согласовании Федеральным агентством по рыболовству и его территориальными органами строительства и реконструкции объектов капитального строительства, внедрения новых технологических процессов и осуществления иной деятельности, оказывающей воздействие на водные биологические ресурсы и среду их обитания (данное заявление заполняется на РПГУ, распечатывается, подписывается и прикрепляется в соответствующий раздел «Документы»);
- **Пояснительная записка;**
- **Схема** планировочной организации земельного участка;
- **Технологические решения;**
- **Проект** организации строительства;
- **Проект** организации работ по сносу или демонтажу объектов капитального строительства;
- **Перечень мероприятий** по охране окружающей среды (с учетом оценки воздействия планируемой деятельности на биоресурсы и среду их обитания; мероприятия по охране объектов растительного и животного мира (сведения о мерах по сохранению водных ресурсов и среды их обитания).

Какие документы нужны?

Для линейных объектов:

- **Заявление** о согласовании Федеральным агентством по рыболовству и его территориальными органами строительства и реконструкции объектов капитального строительства, внедрения новых технологических процессов и осуществления иной деятельности, оказывающей воздействие на водные биологические ресурсы и среду их обитания (данное заявление заполняется на РПГУ, распечатывается, подписывается и прикрепляется в соответствующий раздел «Документы»);
- **Пояснительная записка;**
- **Проект** полосы отвода;
- Технологические и конструктивные **решения** линейного объекта. Искусственные сооружения;
- **Проект** организации строительства;
- **Мероприятия** по охране окружающей среды.

Для ИЖС– индивидуальной жилой застройки:

- **Заявление** о согласовании Федеральным агентством по рыболовству и его территориальными органами строительства и реконструкции объектов капитального строительства, внедрения новых технологических процессов и осуществления иной деятельности, оказывающей воздействие на водные биологические ресурсы и среду их обитания (данное заявление заполняется на РПГУ, распечатывается, подписывается и прикрепляется в соответствующий раздел «Документы»);
- **Копию** проектной документации, либо **программу** планируемых работ ;
- **Перечень мероприятий** по охране окружающей среды (с учетом оценки воздействия планируемой деятельности на биоресурсы и среду их обитания; мероприятия по охране объектов растительного и животного мира (сведения о мерах по сохранению водных ресурсов и среды их обитания).

Требования к документам

Наибольшее количество отказов связано неправильно оформленной оценки воздействия на водные биоресурсы и среду их обитания, либо не прикрепляют вовсе данный документ.
Вашему вниманию представлен образец титульного листа оценки воздействия.

»

«УТВЕРЖДАЮ»

№ «30» апреля 2020 г.

ОЦЕНКА ВОЗДЕЙСТВИЯ НА ВОДНЫЕ БИОЛОГИЧЕСКИЕ РЕСУРСЫ И СРЕДУ ИХ ОБИТАНИЯ ПЛАНИРУЕМЫХ РАБОТ ПО ПРОЕКТУ:

г.

договор № [redacted] от [redacted]

Ответственный исполнитель [redacted]

Москва 2020 г.

Требования к документам

Также Вашему вниманию представлено примерное содержание Оценки воздействия на водные биоресурсы и среды их обитания.

Содержание

1. Характеристика района работ и технических решений проекта.....	5
2. Характеристика водного объекта	11
3. Характеристика фоновое состояние водной биоты.....	12
4. Определение последствий негативного воздействия	13
5. Расчет ущерба, наносимого водным биоресурсам при реализации проекта.....	16
6. Мероприятия по снижению негативного воздействия на водные биологические ресурсы и среду их обитания.....	20
Заключение.....	21
Список литературы	22

Требования к документам

•Методика определения негативного воздействия планируемой деятельности на ВБР, утвержденной приказом Росрыболовства от 20 мая 2020 г. №238.

•Новая Методика и комментарии по пунктам Методики расположены в карточке услуги в разделе БАЗА ЗНАНИЙ (необходимо нажать «Показать все»)

ГОСУСЛУГИ
МОСКОВСКОЙ ОБЛАСТИ

Темы ▾

Гражданам Бизнесу

БАЗА ЗНАНИЙ

Дополнительные материалы

Получение ЭЦП
[Скачать](#)

Соглашение о взаимодействии Московско-Окского территориального управления Федерального агентства по рыболовству и Правительства Московской области № 221 от 29.12.2017
[Скачать](#)

[Показать все](#)

Регулирование

Водный Кодекс Российской Федерации от 3 июня 2006 г. N 74-ФЗ

Федеральный закон от 20 декабря 2004 г. N 166-ФЗ "О рыболовстве и сохранении водных биологических ресурсов"

Активация Windows
Чтобы активировать Windows, перейдите в "Параметры".

УСЛУГА:

**Согласование спецтехусловий для
строительства объектов, в
отношении которых отсутствуют
требования пожарной безопасности**

В каких случаях нужна услуга?

Специальные технические условия – условия, отражающие специфику противопожарной защиты объекта.

Специальные технические условия по пожарной безопасности (СТУ ПБ) – документ, определяющий требования к проектированию и строительству объектов различных типов. СТУ ПБ отражают особенности проектирования, строительства и эксплуатации зданий и сооружений.

Разработка СТУ по пожарной безопасности на объекты капитального строительства осуществляется на стадии проектирования в следующих случаях:

- нормативно-техническими документами в области пожарной безопасности не установлены требования к объекту, т.е. объект является технически сложным и(или) уникальным;
- проект содержит решения, отличные от проектных решений в рамках действующих нормативных требований

в области пожарной безопасности (превышение площади пожарного отсека, высокостеллажное хранение, отсутствие системы пожаротушения и т.д.).

Разработка СТУ по обеспечению пожарной безопасности необходима, если объект: уникальный (например, здание аэропорта); технически сложный (высотное здание, сооружение необычной формы); не удовлетворяет нормам в области пожарной безопасности; не соответствует требованиям проектной документации;

с отступлениями от изначального проекта.

построен

В каких случаях нужна услуга?

Итогом разработки СТУ становятся чёткие требования для конкретного объекта, что значительно упрощает процесс проектирования и последующее прохождение государственной экспертизы проектной документации.

Специальные технические условия, разработанные для сооружений, в отношении которых отсутствуют требования пожарной безопасности, установленные нормативными правовыми актами Российской Федерации и нормативными документами по пожарной безопасности проходят обязательное утверждение и согласование в Главном управлении МЧС России по Московской области.

Заявителями на предоставление государственной услуги являются разработчик СТУ (юридическое лицо, индивидуальный предприниматель, физическое лицо), или организация-заказчик (юридическое лицо, индивидуальный предприниматель, физическое лицо) разработки СТУ.

Какие документы нужны?

Обязательные для представления:

- **Заявление о согласовании** специальных технических условий для объектов, в отношении которых отсутствуют требования пожарной безопасности;
- **Специальные технические условия** для объектов, в отношении которых отсутствуют требования пожарной безопасности;
- **Подтверждение согласия организации** - заказчика разработки специальных технических условия для объектов, в отношении которых отсутствуют требования пожарной безопасности;
- **Расчет пожарного риска;**
- **Иные расчетные обоснования** обеспечения безопасности людей;
- **Документ, удостоверяющий личность** представителя заявителя;
- **Документ, подтверждающий полномочия** представителя заявителя.

Требования к документам

Начальнику управления надзорной деятельности и профилактической работы Главного управления МЧС России по Московской области

ООО «Название»
(наименование юридического лица)

Область, город, улица, дом
(почтовый адрес)

(электронный адрес)

(телефон)

в лице И.И. Иванова
(Ф.И.О. руководителя)

ЗАЯВЛЕНИЕ
о согласовании специальных технических условий

Прошу рассмотреть и согласовать специальные технические условия, отражающие специфику обеспечения пожарной безопасности и содержание комплекс необходимых инженерно-технических и организационных мероприятий по обеспечению пожарной безопасности здания складского комплекса «Название», расположенного по адресу: Московская область, г.о. Химки, ул. Иванова, д. 1.
(наименование объекта защиты)
(адрес объекта защиты)

Рассмотрение специальных технических условий прошу провести в моём присутствии
(в моём присутствии / без моего участия)

Приложение: Специальные технические условия на 18 листах в 3-х экз.;
Расчёт пожарного риска на 80 листах в 3-х экз.

Генеральный директор ООО «Название»
(подпись)

И.И. Иванов
(Ф.И.О.)



Утверждаю
Генеральный директор
ООО «Название»
& И.И. Иванов
«Название»

Специальные технические условия, отражающие специфику обеспечения пожарной безопасности и содержание комплекс необходимых инженерно-технических и организационных мероприятий по обеспечению пожарной безопасности здания складского комплекса «Название», расположенного по адресу: Московская область, г.о. Химки, ул. Иванова, д. 1.

Разработчик:
ООО «Фирма»
Генеральный директор
Петров




Химки - 2016

ООО «Фирма»

Расчёт по оценке пожарного риска для здания складского комплекса «Название», расположенного по адресу: Московская область, г.о. Химки, ул. Иванова, д. 1.

Разработчик:
ООО «Фирма»
Генеральный директор
Петров



П.П.

Химки - 2016

Документы необходимо оформлять в соответствии с представленными образцами

Пример заполнения электронной формы заявления

Поля отмеченные «*»
в электронной форме заявления
обязательны для заполнения.

The screenshot shows a web-based application form with a sidebar on the left and a main content area on the right. The sidebar contains a vertical list of steps: 1. СОГЛАСИЕ, 2. ПРЕДСТАВИТЕЛЬ, 3. ЗАЯВИТЕЛЬ, 4. ЗАЯВЛЕНИЕ (highlighted in red), 5. ДОКУМЕНТЫ, and 6. ПРЕДПРОСМОТР. The main content area is divided into three sections, each with a 'НЕ ЗАПОЛНЕНО' indicator in the top right corner. The first section, 'СВЕДЕНИЯ ОБ ОБЪЕКТЕ', contains four fields: 'ВИД РАБОТ *' (dropdown menu), 'НАЗНАЧЕНИЕ РАЗМЕЩАЕМОГО ОБЪЕКТА *' (dropdown menu), 'МЕСТО РАСПОЛОЖЕНИЯ ОБЪЕКТА *' (text area), and 'ЗЕМЕЛЬНЫЙ УЧАСТОК НА КОТОРОМ ПЛАНИРУЕТСЯ РАЗМЕЩЕНИЯ ОБЪЕКТА ПОСТАВЛЕН НА КАДАСТРОВЫЙ УЧЕТ? *' (radio buttons for 'Да' and 'Нет'). The second section, 'СВЕДЕНИЯ О ПРЕДСТАВЛЕННЫХ СПЕЦИАЛЬНЫХ ТЕХНИЧЕСКИХ УСЛОВИЯХ', contains two fields: 'НАИМЕНОВАНИЕ РАЗРАБОТЧИКА СПЕЦИАЛЬНЫХ ТЕХНИЧЕСКИХ УСЛОВИЙ *' (text input) and 'НАЛИЧИЕ В СПЕЦИАЛЬНЫХ ТЕХНИЧЕСКИХ УСЛОВИЯХ РАСЧЕТНЫХ ОСНОВАНИЙ *' (radio buttons for 'Да' and 'Нет'). The third section, 'ДОПОЛНИТЕЛЬНЫЕ СВЕДЕНИЯ', contains two fields: 'РАССМОТРЕНИЕ СПЕЦИАЛЬНЫХ ТЕХНИЧЕСКИХ УСЛОВИЙ ПРОШУ ПРОВЕСТИ *' (dropdown menu) and 'ДОПОЛНИТЕЛЬНЫЕ СВЕДЕНИЯ' (text area). At the bottom of the form, there are two buttons: '< Назад' and 'Далее >'. The 'Далее >' button is highlighted in red.

УСЛУГА:

**Предоставление сведений
из государственного водного
реестра**

В каких случаях нужна услуга?

Данная услуга позволят получать сведения и документы по водным объектам из государственного водного реестра. Государственный водный реестр регистрирует договора водопользования, решения о предоставлении водных объектов в пользование, перехода прав и обязанностей по договорам водопользования, а также прекращения договора водопользования.

Какие документы нужны?

Документы обязательные для представления:

- Заявление, поданное Заявителем, авторизованным с использованием Единой системы идентификации и аутентификации (далее – ЕСИА), считается подписанным простой электронной подписью (заполненное на РПГУ).

Пример заполнения электронной формы заявления

Раздел «Сведения о наименовании объектов»

Заполнение полей «СВЕДЕНИЯ О НАИМЕНОВАНИИ ОБЪЕКТОВ»

Чтобы
добавить
водный
объект,
необходим
о нажать
кнопку
«Добавить»

После
нажатия
кнопки
«Добавить»
в
выплывше
м окне
указать
необходим

Далее
выбрать
форму
предоставл
ения
сведений
нажав
«Добавить»
и, выбрав,
нажать
«Сохранить»

СВЕДЕНИЯ О НАИМЕНОВАНИИ ОБЪЕКТОВ *

№	Название объекта (объектов)	Сведения о формах предоставления сведений
Нет записей		

Добавить

Редактировать

Удалить

Указывается название водного объекта или водохозяйственного участка, для которых предоставляются сведения из ГВР (Пример: «река Беляна»; «Клязьма от города Орехово-Зуево до города Владимир»)

НАЗВАНИЕ ОБЪЕКТА (ОБЪЕКТОВ) *

Указывается название водного объекта или водохозяйственного участка, для которых предоставляются сведения из ГВР (Пример: «река Беляна»; «Клязьма от города Орехово-Зуево до города Владимир»)

СВЕДЕНИЯ О ФОРМАХ ПРЕДОСТАВЛЕНИЯ СВЕДЕНИЙ *

№	Прошу предоставить сведения по форме
Нет записей	

Добавить

Редактировать

Удалить

Сохранить

Отмена

ВАЖНО!

Поля отмеченные «*»
обязательны для заполнения

УСЛУГА:

**Предоставление копий документов
из государственного водного
реестра**

В каких случаях нужна услуга?

Получение копий документов, содержащих сведения, включенные в государственный водный реестр, необходимо при строительстве, реконструкции, размещении объектов на водоемах, а также в водоохраных зонах и в границах прибрежных защитных зон. Предоставление сведений осуществляет Московско-Окское бассейновое водное управление Федерального агентства водных ресурсов.

Данная услуга позволят получать сведения и документы по водным объектам из государственного водного реестра. Государственный водный реестр регистрирует договора водопользования, решения о предоставлении водных объектов в пользование, перехода прав и обязанностей по договорам водопользования, а также прекращения договора водопользования.

Услуга платная. Размер платы установлен постановлением Правительства РФ от 11.11.2006 № 667 «О размере платы, взимаемой за предоставление копий документов, содержащих сведения, включенные в государственный водный реестр, и порядке ее взимания» и составляет 50 рублей за 1 лист формата А4.


Какие документы нужны?

Документы обязательные для представления:

- Заявление, поданное Заявителем, авторизованным с использованием Единой системы идентификации и аутентификации (далее – ЕСИА), считается подписанным простой электронной подписью (заполненное на РПГУ).

Требования к документам

После изменения статуса заявления и отправки заявления в Ведомство в Ваш личный кабинет поступит памятка с суммой оплаты и банковскими реквизитами. Плата вносится через банк или иную кредитную организацию путем наличного или безналичного расчета, в том числе через личный кабинет банка-онлайн или при личном посещении банка. Чтобы ускорить получение копий документов предоставьте квитанцию об оплате с отметкой банка в личном кабинете на портале услуг Московской области.


Министерство
природных ресурсов и экологии
Российской Федерации
Федеральное агентство
водных ресурсов
МОСКОВСКО-ОКСКОЕ
БАСЕЙНОВОЕ ВОДНОЕ
УПРАВЛЕНИЕ ФЕДЕРАЛЬНОГО
АГЕНТСТВА ВОДНЫХ РЕСУРСОВ
(Московский-Окский БВУ)
Отдел водных ресурсов
по Московской области
ул. Бар. Красносельская, д. 17А, стр. 1Б, Москва, 107140
тел./факс (495) 587-09-09
E-mail: mosobvud@rosvo.ru
10500000000000
ОКПО 01030071, ОГРН 102770079617
ИНН/КПП 7703012419/770801001

Ваше заявление № P001-5081547445-23261035 от 29.04.2020, направленное через личный кабинет на Портале государственных и муниципальных услуг (функций) Московской области рассмотрено.

В соответствии с постановлением Правительства Российской Федерации от 11.11.2006 № 667 «О размере платы, взимаемой за предоставление копий документов, содержащих сведения, включенные в государственный водный реестр, и порядке ее взимания» размер платы составляет 50 рублей за 1 лист формата А4.

В связи с этим, стоимость копий документов, содержащих сведения из государственного водного реестра, по заявлению № P001-5081547445-23261035 от 29.04.2020, составит: **„00 руб.**

Оплату необходимо произвести по следующим реквизитам:

Юридический адрес	107140, город Москва, ул. Верхняя Красносельская, д. 17А, стр. 1Б
ИНН	7703012419
КПП	770801001
Р/С	401 018 100 452 500 100 41 УФК по г. Москве (Московско-Окское бассейновое водное управление л/с 04731395520)
БИК	044525000
Главное управление Банка России по Центральному федеральному округу	

1

г. Москва (сокращенное наименование – ГУ Банка России по ЦФО)	
КБК	052 113 01991 01 6000 130
ОКТМО	45378000

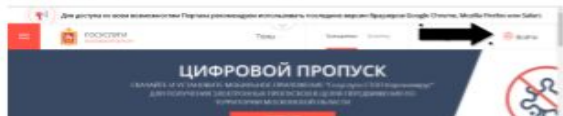
Плата вносится через банк или иную кредитную организацию путем наличного или безналичного расчета, в том числе через личный кабинет банка-онлайн или при личном посещении банка.

Денежные средства поступают на расчетный счет Московско-Окского бассейнового водного управления в течение 2-3 рабочих дней.

Чтобы ускорить получение копий документов предоставьте квитанцию об оплате с отметкой банка в личном кабинете на портале услуг Московской области (согласно инструкции, приведенной ниже) или направьте на электронную почту ведомства: me-priem@m-obvud.ru, me-litvinuk@m-obvud.ru.

Как прикрепить квитанцию об оплате?

1. На портале услуг Московской области uslugi.mosreg.ru в правом верхнем углу экрана нажимаете кнопку «Войти»



Пример заполнения электронной формы заявления

Раздел «Сведения о запрашиваемых документах, содержащих сведения, включенные в государственный водный реестр»

После нажатия кнопки «Добавить» в выплывшем окне указать дату, номер документа и наименование документа

ДАТА ДОКУМЕНТА *

xx.xx.xxxx

НОМЕР ДОКУМЕНТА *

НАИМЕНОВАНИЕ ДОКУМЕНТА *

Сохранить

Отмена

Далее необходимо нажать «Сохранить»

ВАЖНО!

Поля отмеченные «*» обязательны для заполнения

МУНИЦИПАЛЬНЫЕ УСЛУГИ

УСЛУГА:

**Размещение объектов
в зонах планируемых
транспортных инфраструктур**

Размещение объектов в зонах планируемых транспортных инфраструктур

Мособлархитектура

ОНЛАЙН СЕРВИС

Подайте заявление через портал, авторизовавшись с помощью подтвержденной учетной записи ЕСИА. В случае, если у Вас отсутствует возможность подачи заявления в электронной форме, Вы можете обратиться с **пакетом документов** в МФЦ Московской области и воспользоваться бесплатным доступом к РПГУ

[ПОЛУЧИТЬ УСЛУГУ](#)

[СОСТАВ ДОКУМЕНТОВ](#)

Определение вида документации, необходимой для размещения объектов капитального строительства на земельных участках, полностью или частично расположенных в зонах планируемого развития транспортных инфраструктур в Московской области, установленных схемами территориального планирования Московской области

1. СОГЛАСИЕ

2. ПРЕДСТАВИТЕЛЬ

3. ЗАЯВИТЕЛЬ

4. ЗАЯВЛЕНИЕ

5. ДОКУМЕНТЫ

6. ПРЕДПРОСМОТР

КАДАСТРОВЫЙ НОМЕР ЗЕМЕЛЬНОГО
УЧАСТКА *

Не заполнено

ВИД ОБЪЕКТА-ПЛАНИРУЕМОЕ НАЗНАЧЕНИЕ
ОБЪЕКТА КАПИТАЛЬНОГО СТРОИТЕЛЬСТВА И
ЦЕЛЕВОЕ НАЗНАЧЕНИЕ ЗЕМЕЛЬНОГО
УЧАСТКА *

Не заполнено

ОРИЕНТИРОВОЧНАЯ ПЛОЩАДЬ
ЗАСТРОЙКИ *

Не заполнено

< Назад

Далее >

ГЕОПОРТАЛ ПОДМОСКОВЬЯ

Для жителей, застройщиков
и специалистов

[На карту](#)



Сервисы геопортала

[Градпроработка](#)

Узнайте информацию об ограничениях строительства и основных видах разрешенного использования земельного участка по кадастровому номеру

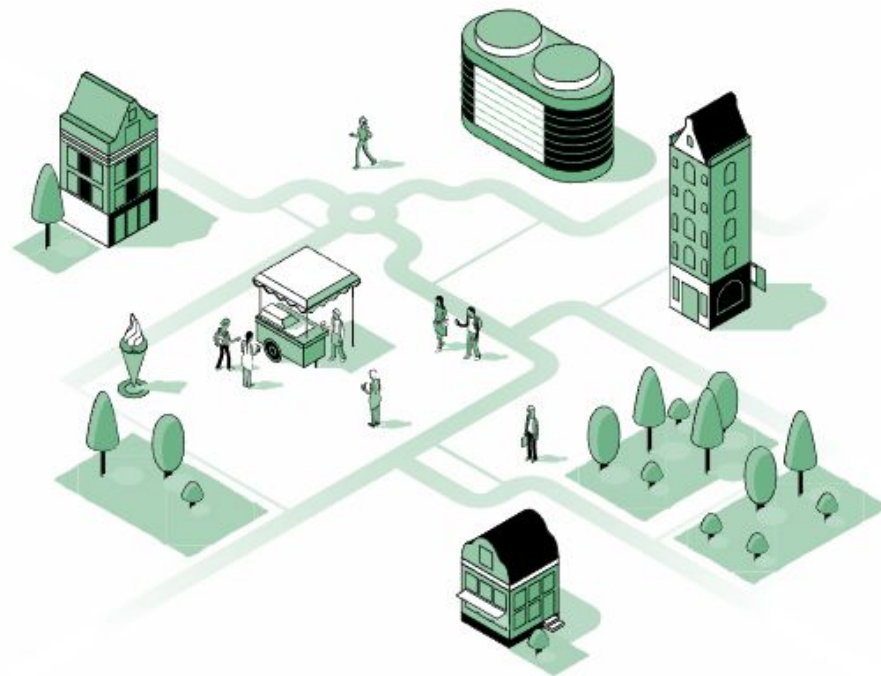


Сервисы геопортала

Градпроработка

Узнайте информацию об ограничениях строительства и основных видах разрешенного использования земельного участка по кадастровому номеру

50:00:0000000:00



Справка о земельном участке с кадастровым номером 50:30:0000000:31905 ?

Информация об участке

Кадастровый номер:
50:30:0000000:31905

Адрес:
Московская область, Егорьевский район,
городское поселение Егорьевск, вблизи
д.Челохово

Площадь земельного участка:
49509 м²

Кадастровые номера объектов капитального
строительства (зданий, строений,
сооружений):

Разрешённое использование (по документу):
Для сельскохозяйственной деятельности

Разрешённое использование (фактическое):
Для иных видов сельскохозяйственного
использования

Площадь пересечения с ЗОУИТ.

Пересечения по данным ИСОГД:

1. Мелиорируемые земли ?
д.Челохово, АО "Егорьевское"
Площадь пересечения: 5648 м²
Процент пересечения: 11.4%

2. Зоны планируемого размещения
объектов автомобильного транспорта ?
Воскресенск – Егорьевск – Бережки
Площадь пересечения: 18549 м²
Процент пересечения: 37.5%

Пересечения с территориальными
зонами и их основные ВРИ (в
соответствии с ПЗЗ)

Зона О-4 (Зона объектов отдыха и
туризма)
Площадь наложения: 49508.21 м²
Процент наложения: 100%

Осн. виды разрешенного использования

Имеется техническое пересечение (< 5 м²)
с 5 территориальными зонами:

1. Зона О-1 (Многофункциональная
общественно-деловая зона)
2. Зона О-4 (Зона объектов отдыха и
туризма)
3. Зона ОП (Общественно-
производственная зона)
4. Зона П (Производственная зона)
5. Зона Т (Зона транспортной
инфраструктуры)

Для уточнения сведений обратитесь в
[техподдержку РГИС.](#)



УСЛУГА.

**Включение предложений
и замечаний в протокол
публичных
слушаний/общественных
обсуждений в сфере
градостроительной
деятельности**

В каких случаях нужна услуга?

- Представление предложений и замечаний возможно в отношении общественных обсуждений/публичных слушаний в области градостроительной деятельности.
- Подать свои предложения и замечания на портале можно по следующим вопросам градостроительной деятельности:
 - Проекты генеральных планов поселений (городского округа), проекты о внесении изменений в генеральные планы поселений (городского округа).
 - Проекты правил землепользования и застройки поселений (городского округа), проекты о внесении изменений в правила землепользования и застройки поселений (городского округа).

Категории Заявителей

- Услуга предназначена для физических лиц, постоянно проживающих на территории муниципального образования, а также для физических и юридических лиц, индивидуальных предпринимателей, являющихся правообладателями земельных участков, объектов капитального строительства или помещений, являющихся частью указанных объектов капитального строительства, расположенных в границах территории, применительно к которой рассматривается вопрос на общественных обсуждениях или публичных слушаниях.

Какие документы нужны?

- Документ, удостоверяющий личность Заявителя;
- Документ, подтверждающий место жительства Заявителя;
- Иные документы, обосновывающие предложения и замечания.

В случае обращения за получением Муниципальной услуги представителя Заявителя, уполномоченного на подачу документов и получение результата предоставления Муниципальной услуги, также необходимо предоставить:

- Документ, подтверждающий полномочия представителя Заявителя.

Включение предложений и замечаний в протокол публичных слушаний/общественных обсуждений

Прежде чем подать заявку на портале и получить услугу, необходимо ознакомиться с размещенными документами в разделе «**БАЗА ЗНАНИЙ**».

The screenshot shows a web browser window with the URL `uslugi.mosreg.ru/services/18783`. A notification banner at the top states: "По техническим причинам оплата государственных и муниципальных услуг временно приостановлена. Приносим наши извинения!". The main header includes the logo of the Moscow Region, the text "Портал государственных и муниципальных услуг МОСКОВСКОЙ ОБЛАСТИ", and navigation links for "Темы", "Гражданам", "Бизнесу", and a "Войти" button. The central content area is titled "БАЗА ЗНАНИЙ" and lists six documents under the heading "Дополнительные материалы":

- Порядок предоставления (Скачать)
- График проведения публичных слушаний (Скачать)
- Материалы по публичным слушаниям или общественным обсуждениям (Скачать)
- Заключения по публичным слушаниям или общественным обсуждениям (Скачать)
- Типовые ошибки при получении государственной услуги (Скачать)
- Инструкция по подаче заявления по государственной услуге (Скачать)

Во избежание отказа в приеме и регистрации документов необходимо:

1. Проверить наличие **полного комплекта документов**.
2. Проверить **полноту и корректность заполнения полей** в Заявлении, формируемом на портале РПГУ.
3. Проверить **читаемость документов**, в том числе электронных образов документов, отсутствие в них незаверенных исправлений и помарок.
4. Проверить, что электронные образы документов подписаны **электронной подписью Заявителя** (представителя Заявителя).
5. Проверить **срок действия документов**, предоставляемых Заявителем (представителем Заявителя).

Во избежание отказа в предоставлении услуги необходимо:

1. Убедиться в **отсутствии противоречивых сведений** в Заявлении и приложенном пакете документов.
2. Убедиться в том, что Вы являетесь **физическим лицом, зарегистрированным** на территории, применительно к которой рассматривается вопрос на публичных слушаниях.
3. Убедиться в том, что Вы как **физическое или юридическое лицо или индивидуальный предприниматель**, являетесь **правообладателем** земельного участка или объекта капитального строительства, расположенного в границах территории, применительно к которой рассматривается вопрос на публичных слушаниях или Вы **зарегистрированы** на такой территории.
4. Убедиться, что Вы являетесь **уполномоченным** представлять интересы Заявителя.
5. Убедиться, что Ваши предложения и замечания относятся к **вопросу, рассматриваемому на публичных слушаниях.**

Результат оказания услуги

Результат оказания услуги доступен в разделе
«Заявления»
в личном кабинете.

The screenshot shows the website portal.uslugi.mosreg.ru. At the top, there is a notification: "По техническим причинам оплата государственных и муниципальных услуг временно приостановлена. Приносим наши извинения!". Below this is the site header with the logo of the Moscow Region and the text "Портал государственных и муниципальных услуг Московской области". There are navigation tabs for "Гражданам" and "Бизнесу", and a user profile icon. A large blue banner in the center of the page reads "ПРИГЛАШАЕМ ПРОЙТИ БЕСПЛАТНУЮ ВАКЦИНАЦИЮ ОТ COVID-19" and "Защитите себя и своих близких!". Below the banner is a red button labeled "ПОДРОБНЕЕ". On the right side, a user profile menu is open, showing options: "Профиль", "Заявления" (highlighted with a red box and an arrow), "Запись", "Календарь", "Оплата", "Уведомления", and "Выход". At the bottom right of the menu, it says "Учет предложений 25.08.2021". At the bottom of the page, there is a search bar with the text "Чем мы можем быть полезны?" and a list of examples: "Например: Заключение брака, Социальная, Такси, Детский сад, Земля ...".

Включение предложений и замечаний в протокол публичных слушаний/общественных обсуждений

- **Срок** предоставления муниципальной услуги составляет не более **8 (восьми) рабочих дней** с даты регистрации Заявления в Администрации.
- Муниципальная услуга предоставляется бесплатно.
- В случае возникновения технических вопросов, связанных с работой портала государственных и муниципальных услуг, рекомендуем обратиться в службу технической поддержки пользователей сайта РПГУ по контактному номеру телефона +7 (498) 602-30-01.

УСЛУГА:

**Выдача разрешения на вырубку
зеленых насаждений –
порубочного билета**

В каких случаях нужна услуга?

Услуга предназначена для граждан и организаций, которые планируют вырубку зеленых насаждений при:

- проведении **аварийно-восстановительных работ** сетей инженерно-технического обеспечения и сооружений;
- **реализации проекта**, предусмотренного градостроительной документацией
- проведении **санитарных рубок** (в том числе удаления аварийных деревьев и кустарников), **реконструкции** зеленых насаждений и капитального **ремонта** (реставрации) объектов озеленения (парков, бульваров, скверов, улиц, внутридворовых территорий);
- проведении капитального и текущего **ремонта** инженерных коммуникаций;
- **сносе** (демонтаже) зданий, сооружений;
- **размещении**, установке объектов, не являющихся объектами капитального строительства;
- проведении **инженерно-геологических изысканий**;
- **восстановлении** нормативного светового режима в жилых и нежилых помещениях, эстакадах,

Разрешение на вырубку зеленых насаждений – порубочный билет предоставляется физическим, юридическим лицам и индивидуальным предпринимателям, имеющим право пользования объектом недвижимости, расположенным на территории Московской области, или уполномоченным заключать договора на проведение строительства, реконструкции, объектов капитального строительства, работ по благоустройству и иных земляных работ от имени собственника объекта недвижимости. Для получения услуги заявитель (его представитель) может обратиться посредством Портала государственных и муниципальных услуг Московской области в орган местного самоуправления, на территории которого планируется осуществить работы.

Какие документы нужны?

Основные документы:

- Документ, удостоверяющий личность
- Дендроплан
- Перечетная ведомость

Требования к документам

Форма перечетной ведомости

Перечетная ведомость деревьев и кустарников, расположенных по адресу: _____

(указывается адрес (месторасположение) зеленых насаждений, кадастровый номер земельного участка)
для проведения работ _____
(вид работ)

(указывается заявитель: для юридического лица – полное наименование организации,
для физического лица - Ф.И.О.)

N п/п	Наименование породы	Количество, шт.		Диаметр, см	Характеристика состояния зеленых насаждений	Примечание
		деревьев	кустарников			
1	2	3	4	5	6	7
	Итого					

Количество деревьев и кустарников:

подлежащих сохранению: деревьев _____ кустарников _____

подлежащих вырубке: деревьев _____ кустарников _____

подлежащих пересадке: деревьев _____ кустарников _____

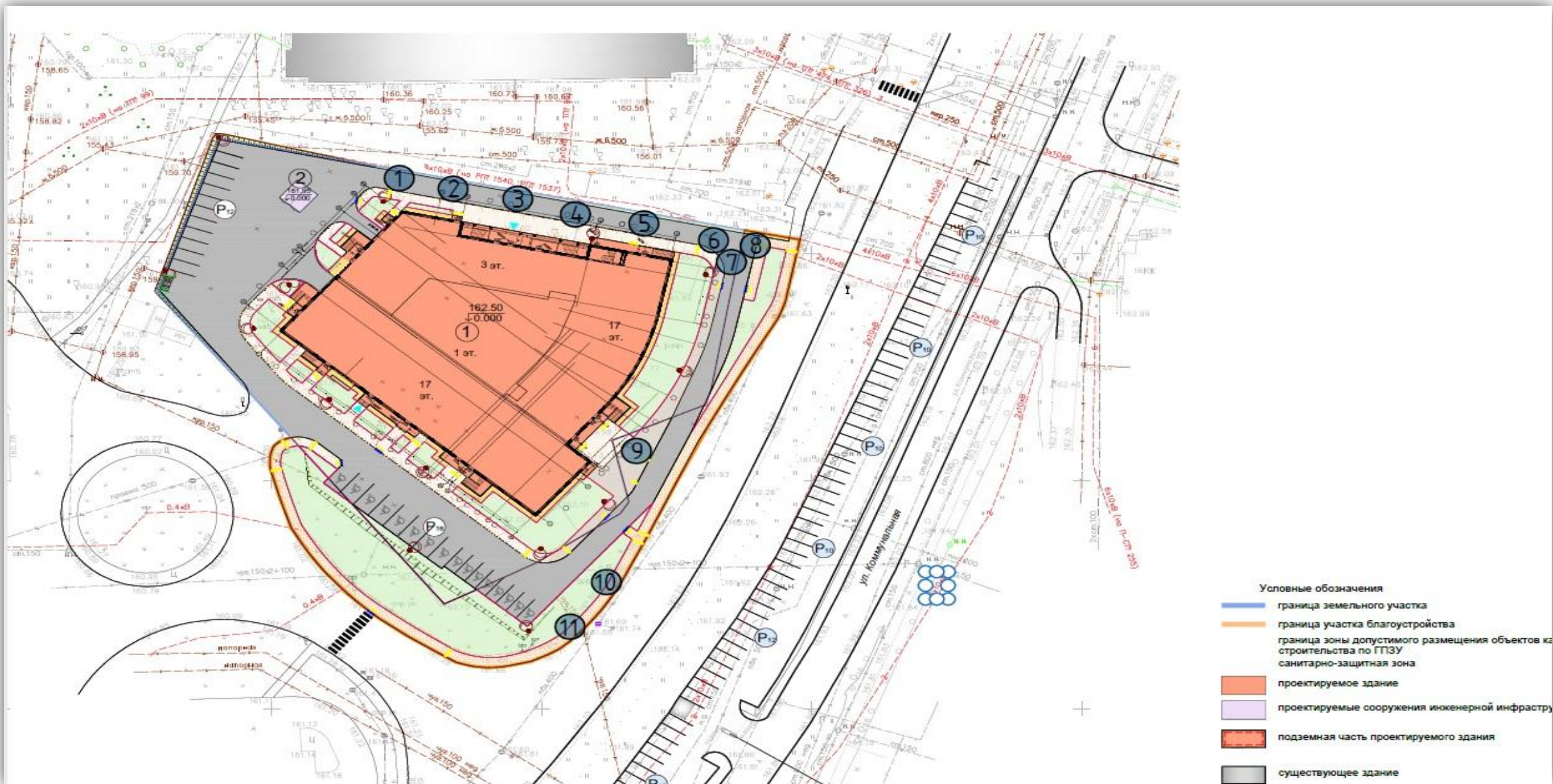
Площадь уничтожаемого травяного покрова (газона) _____ кв.м

Составил (должность, Ф.И.О., подпись)

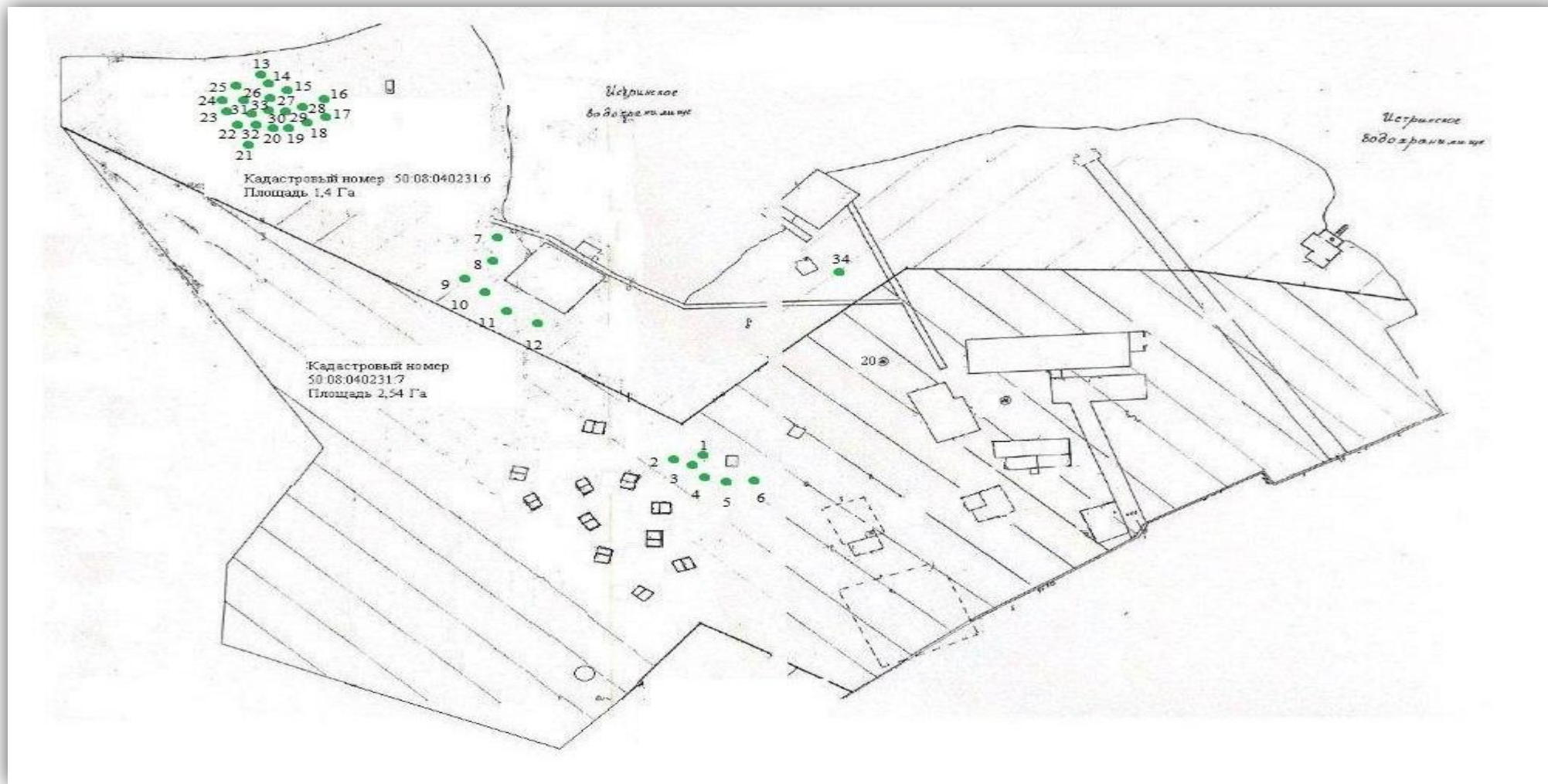
Проверил (должность, Ф.И.О., подпись)

Дата _____

Образец дендроплана



Образец дендроплана



Деревья, планируемые к вырубке, отмечены точками.

Выбор подуслуги

ПОДРОБНАЯ ИНФОРМАЦИЯ

Выберите необходимые параметры

1	Цель вашего обращения	Выдача разрешения на вырубку зеленых насаждений - порубочного билета ^
2	Подходящий случай	Выдача разрешения на вырубку зеленых насаждений - порубочного билета
3	Категория заявителя	Выдача разрешения на вырубку зеленых насаждений в случае проведения аварийно-восстановительных работ
4	Кто подает заявления	Заявитель v

Подуслуга «вырубка при проведении аварийно-восстановительных работ» выбирается в случае аварийного ремонта сетей инженерно-технического обеспечения и сооружений.

Выбор основания для вырубки аварийного дерева

Выберите необходимые параметры

- 1 **Цель вашего обращения** Выдача разрешения на вырубку зеленых насаждений - порубочного билета ▾
- 2 **Подходящий случай** Выдача разрешения на вырубку зеленых насаждений - порубочного билета в случае проведения санитарных рубок, реконструкции зеленых насаждений, проведения капитального ремонта объектов озеленения ▾
- 3 **Категория заявителя** Индивидуальные предприниматели ▾
- 4 **Кто подает заявления** Заявитель ▾
- 5 **Способ обращения** РПГУ ▾

Выбор основания для вырубki аварийного дерева

2. ПРЕДСТАВИТЕЛЬ

3. ЗАЯВИТЕЛЬ

4. **ЗАЯВЛЕНИЕ**

5. ДОКУМЕНТЫ

6. ПРЕДПРОСМОТР

ИНФОРМАЦИЯ О ЗЕМЕЛЬНОМ УЧАСТКЕ, НА КОТОРОМ БУДЕТ ПРОИЗВОДИТЬСЯ ВЫРУБКА ЗЕЛЕННЫХ НАСАЖДЕНИЙ НЕ ЗАПОЛНЕНО

ОСНОВАНИЕ ДЛЯ ВЫРУБКИ *

АДРЕС ПРОВЕДЕНИЯ РАБОТ *

КАДАСТРОВЫЙ НОМЕР ЗЕМЕЛЬНОГО УЧАСТКА

ДОПОЛНИТЕЛЬНЫЕ КАДАСТРОВЫЕ НОМЕРА

РЕКВИЗИТЫ ДОКУМЕНТОВ

Выберите

Проведение санитарных рубок (в т.ч. удаление аварийных деревьев и кустарников), реконструкции зеленых насаждений и капитального ремонта (реставрации) объектов озеленения (парков, бульваров, скверов, улиц, внутридворовых территорий)

Проведение инженерно-геологических изысканий

Проведение капитального и текущего ремонта инженерных коммуникаций

Восстановление нормативного светового режима в жилых и нежилых помещениях, затеняемых деревьями

5. **ДОКУМЕНТЫ**

6. ПРЕДПРОСМОТР

ДОКУМЕНТ, УДОСТОВЕРЯЮЩИЙ ЛИЧНОСТЬ ЗАЯВИТЕЛЯ *

ДЕНДРОПЛАН *

ПЕРЕЧЕТНАЯ ВЕДОМОСТЬ *

КОПИИ РАЗДЕЛОВ ПРОЕКТНОЙ ДОКУМЕНТАЦИИ

Добавить файл

Добавить файл

Добавить файл

Добавить файл

Компенсационная стоимость не взимается в случаях:

- Санитарных рубок, в том числе удаление аварийных и сухостойных;
- Реконструкция зеленых насаждений, по заключению органов санитарно-эпидемиологического надзора;
- Восстановление нормативного светового режима в жилых и нежилых помещениях, затеняемых деревьями, высаженными с нарушением санитарных норм и правил и других нормативных требований;
- Вырубка зеленых насаждений, произрастающих в охранных зонах инженерных коммуникаций;
- Проведение аварийных работ и ликвидации чрезвычайных ситуаций природного и техногенного характера, в том числе при проведении капитального ремонта подземных коммуникаций и инженерных сетей, с последующим благоустройством и озеленением территории.

УСЛУГА:

**Выдача ордера
на право производства
земляных работ**

Выбор необходимой подуслуги

ПОДРОБНАЯ ИНФОРМАЦИЯ

Выберите необходимые параметры

1 Цель вашего обращения

Выдача ордеров на право производства земляных работ

2 Подходящий случай

3 Категория заявителя

4 Кто подает заявления

5 Способ обращения

Выдача ордеров на право производства земляных работ

Переоформление (продление) ордера на право производства земляных работ

Выдача ордера на право производства аварийно-восстановительных работ

Закрытие ордера на право производства работ

Выдача ордера на производство земляных работ в рамках региональной программы по социальной газификации при строительстве газопровода с максимальным давлением не более 0,3 Мпа включительно и протяженностью не более 30 м

ЗАПОЛНИТЬ ФОРМУ

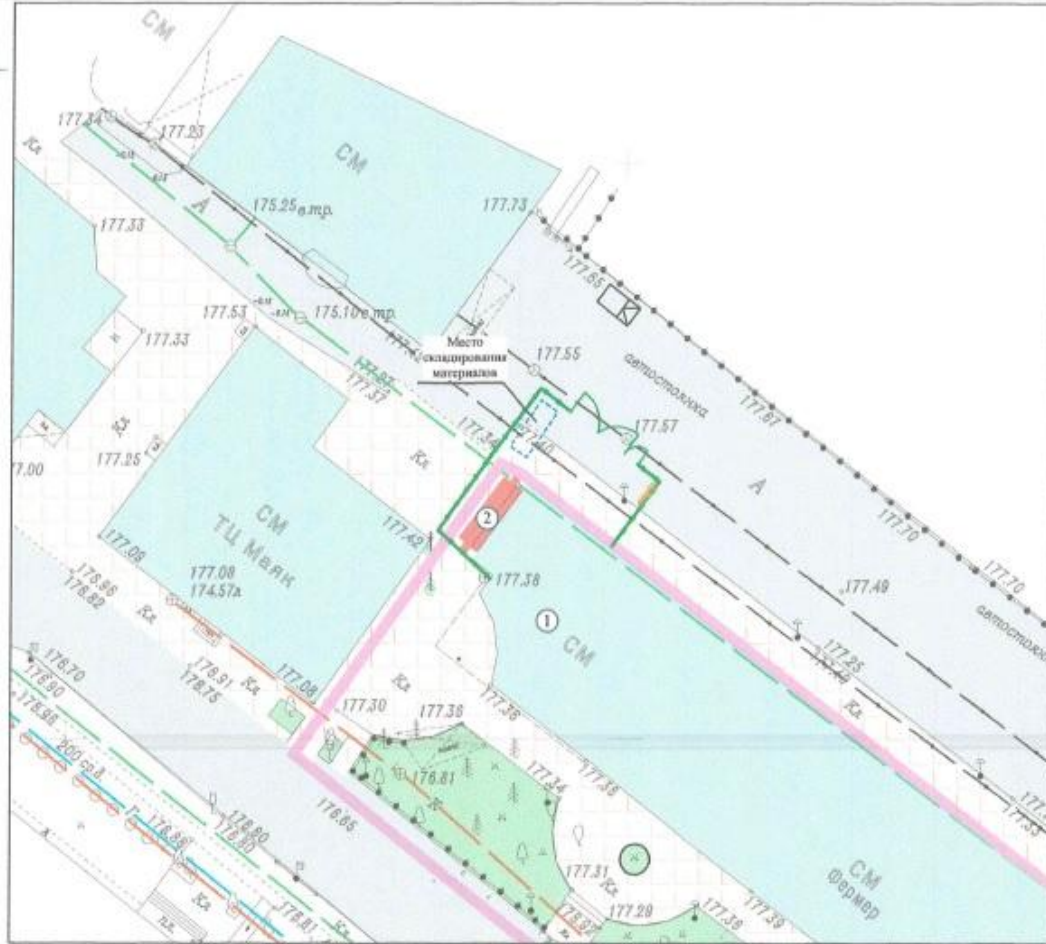
Для выбора необходимой подуслуги – нажать стрелочку.

Какие документы нужны?

- **Проект** проведения (производства) работ;
- **Договор**, заключенный между правообладателем объекта недвижимости или уполномоченным лицом от имени правообладателя объекта недвижимости заключать договора на выполнение земляных работ или осуществлять проведение земляных работ, в рамках которого лицо уполномочено на получение ордера на право производства земляных работ;
- **Календарный график** производства работ;
- **Приказ о назначении работника**, ответственного за производство земляных работ с указанием контактной информации;
- **Правоустанавливающие документы** на объект недвижимости (если права на объект недвижимости не зарегистрированы в Едином государственном реестре недвижимости);
- **Договор** со специализированной подрядной организацией о проведении работ по восстановлению благоустройства территории, включая работы по восстановлению асфальтобетонного покрытия и нарушенного плодородного слоя земли, газонов, зеленых насаждений.

Графическая часть проекта

2020 г.



Условные обозначения:

- кадастровая граница 50:10:0010209:4996
- планируемое временное ограждение
- планируемая въездная группа
- проектируемая входная группа
- существующая дорожная сеть (асфальт)
- существующее строение
- существующее благоустройство
- существующий тротуар (плитка)
- щит со средствами пожаротушения
- мусороконтейнер

Примечание:

- До начала строительно-монтажных работ необходимо:
1. Установить временное ограждение, обеспечить безопасность прохода пешеходов по смежным со строительной площадкой территориям;
 2. Обустроить ограждение стволов существующих и сохраняемых насаждений (деревьев и крупных кустарников) в соответствии со схемой (при необходимости);
 3. Установить буферы для складирования и утилизации мусора и строительных отходов, применить бортовой мусороконтейнер, конструктивно предотвращающий разлет легкого мусора по территории строительной площадки, Обеспечить договором со специализированной организацией регулярный вывоз мусора (при необходимости);
 4. Обустроить пост мойки колес на въезде со строительной площадки, Оборудовать пост мойки компрессором для сухой чистки для зимнего периода.
 5. Основные указания по технике безопасности и противопожарные мероприятия: при производстве строительно-монтажных работ необходимо руководствоваться требованиями СНиП 12-03-2001 и СНиП 12-04-2002 "Безопасность труда в строительстве" и "Правила устройства и безопасной эксплуатации грузоподъемных кранов" Ростехнадзора РФ.
Приказом по предприятию назначить: - лицо, ответственное за безопасное производство работ с подъемными механизмами, стропальщиков.
 6. В местах производства работ должен быть установлен стелд со схемой строповки, таблицей масс грузов и съемными грузозахватными приспособлениями (при необходимости);
 7. Окончание работ оформляется актом сдачи-приемки работ.
 8. Предусмотренные настоящим планом марки машин и механизмов не являются обязательными. Допускаются замены по месту.

Условные обозначения подземных коммуникаций:

- В — водопровод подземный
- каб. связи подземный
- К — канализация подземная

Взам. инв. №

Примечание:

График производства работ

График производства работ

Российская Федерация, Московская область, Богородский городской округ
квартал 50:16:0604157

График производства работ						
Вид работ	2020 год					
	20-26.07	27.07-02.08	03.08-09.08	10.08-16.08	17.0.-23.08	24.08-31.08
Подготовка площадки, установка сигнальных ограждений	■					
Устройство	■	■				
Монтаж мачты		■	■			
Демонтаж сигнальных ограждений			■			
Организация электроснабжения			■	■	■	
Благоустройство территории						■

УТВЕРЖДАЮ:

Генеральный директор
ООО

М.П.

20 июля 2020 г.

УТВЕРЖДАЮ:

Представитель по доверенности № 69 от 10.01.2020 г.
ЗАО

20 июля 2020 г.

Приказ о назначении ответственного

П Р И К А З

08.06.2020 г. №24

г.п. Икша

О назначении ответственного за земляные
И строительные работы.

П Р И К А З Ы В А Ю

Назначить ответственным за проведение комплекса земляных и
строительно-монтажных работ по объекту «Перекладка сети напорной
канализации от существующей КНС до колодца гашения напора по адресу:
Московская область, Дмитровский городской округ, г.п. Икша, пос. ОПХ
Ермолино прораба Григорьевича.

Генеральный директор П. И.
ООО

С приказом ознакомлен; Г. Г.

МП

Образец телефонограммы

ADS Dispatcher

ООО т. факс.22-3-09- _@mail.ru

112 (для информации) т. 112; edds_spas@mail.ru

ПТО т. 227-03-30 доб. @teploservice-d.ru

ТЕЛЕФОНОГРАММА № 82 от 26.06.2020.

В СВЯЗИ С АВАРИЕЙ НА ЛИНИИ ВОДОПРОВОДА ПРОСИМ

НАПРАВИТЬ ВАШЕГО ПРЕДСТАВИТЕЛЯ ДЛЯ СОГЛОСОВАНИЯ

ЗЕМЛЯНЫХ РАБОТ ПО АДРЕСУ: г. Акрима, Школовой

переселен, д. 2 (около контейнерной
площадки) 29.06.2020г. к 10 часам

ДЛЯ КОНТАКТА: НАЧАЛЬНИК, МАСТЕР УЧ.№

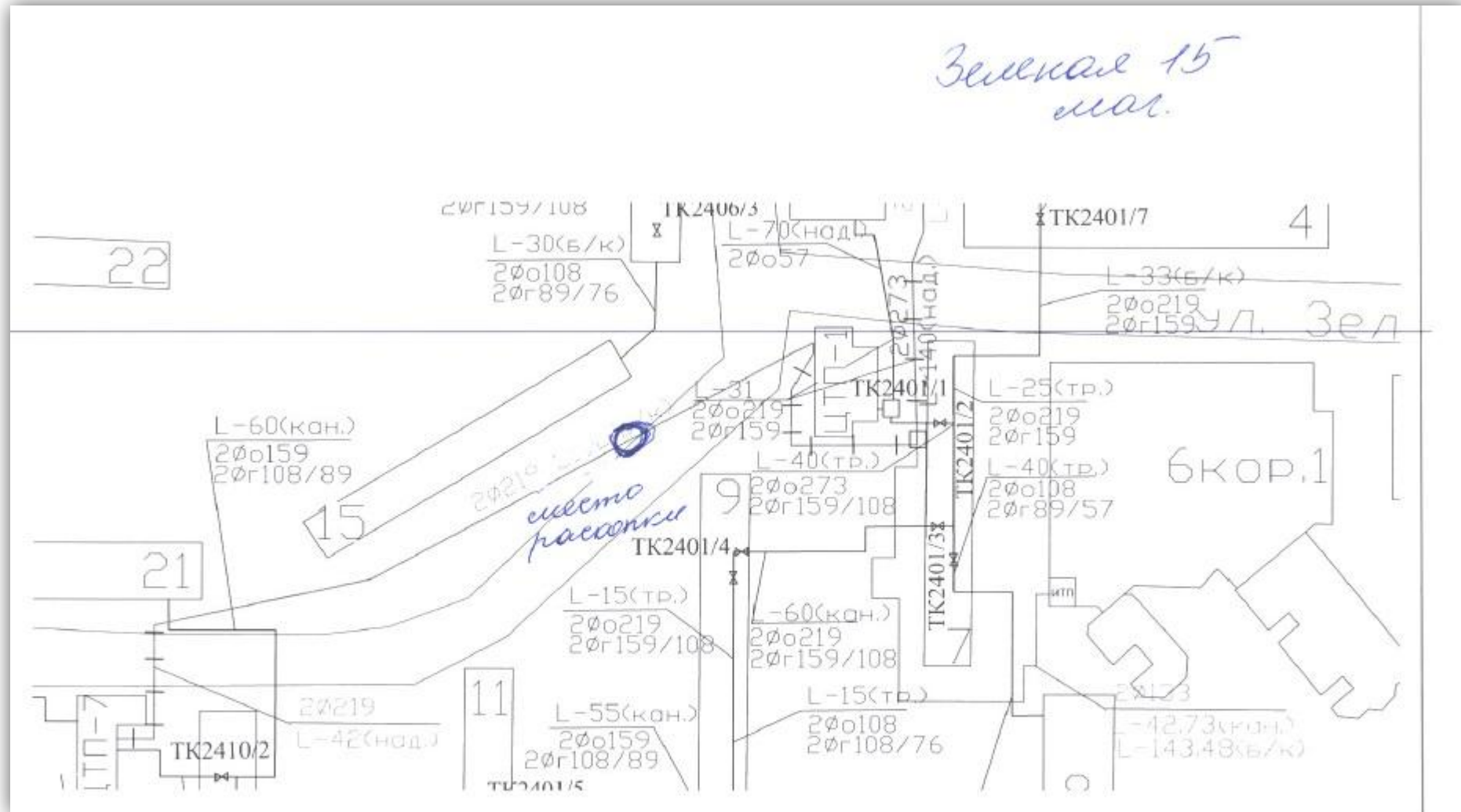
Петрович 8-903-

ПОДПИСАЛ:
ГЛАВНЫЙ ИНЖЕНЕР

О.Н.

ПЕРЕДАЛ(А)
Тел. 22-3-

Схема при аварийно-восстановительных работах



Выбор правильных полей при закрытии ордера в случае ремонта сетей

4. ЗАЯВЛЕНИЕ

5. ДОКУМЕНТЫ

6. ПРЕДПРОСМОТР

НОМЕР РАНЕЕ ВЫДАННОГО ОРДЕРА *

31-ЕС

ЦЕЛЬ ПОЛУЧЕНИЯ РАНЕЕ ВЫДАННОГО
ОРДЕРА *

Иной ордер

ОСНОВАНИЕ ДЛЯ ПРОВЕДЕНИЯ
ЗЕМЛЯНЫХ РАБОТ *

Капитальный, текущий ремонт зданий,
строений сооружений, сетей инженерно-
технического обеспечения, объектов
дорожного хозяйства, за исключением
текущего ремонта дорог и тротуаров без
изменения профиля и планировки дорог

НАИМЕНОВАНИЕ ОБЪЕКТА (РАБОТ) *

Водопровод

Например, Размещение вышки сотовой связи

СТОИТ ЛИ ЗЕМЕЛЬНЫЙ УЧАСТОК, НА
КОТОРОМ БУДЕТ ОБЪЕКТ, НА
КАДАСТРОВОМ УЧЕТЕ? *

Да
 Нет

ИНФОРМАЦИЯ О ЗЕМЕЛЬНОМ (-ЫХ) УЧАСТКЕ (-АХ) *

№	Кадастровый номер земельного участка
1	50:20:0053505:05305

Добавить

Редактировать

Удалить

Заккрытие ордера в случае строительства новых сетей

Заккрытие ордера на право производства работ

ЗАПОЛНЕНО НА 83%

1. СОГЛАСИЕ
2. ПРЕДСТАВИТЕЛЬ
3. ЗАЯВИТЕЛЬ
4. ЗАЯВЛЕНИЕ
5. ДОКУМЕНТЫ
6. ПРЕДПРОСМОТР

ИНФОРМАЦИЯ ОБ ОБЪЕКТЕ

закрыто

ДАТА РАНЕЕ ВЫДАННОГО ОРДЕРА *

04.08.2021

НОМЕР РАНЕЕ ВЫДАННОГО ОРДЕРА *

31-ЕС

ЦЕЛЬ ПОЛУЧЕНИЯ РАНЕЕ ВЫДАННОГО ОРДЕРА *

Иной ордер

ОСНОВАНИЕ ДЛЯ ПРОВЕДЕНИЯ ЗЕМЛЯНЫХ РАБОТ *

Строительство, реконструкция сетей инженерно-технического обеспечения за исключением случаев, когда указанные работы осуществляются на основании разрешения на строительство

НАИМЕНОВАНИЕ ОБЪЕКТА (РАБОТ) *

Водопровод

Например, Размещение вышки сотовой связи

СТОИТ ЛИ ЗЕМЕЛЬНЫЙ УЧАСТОК, НА КОТОРОМ БУДЕТ ОБЪЕКТ, НА КАДАСТРОВОМ УЧЕТЕ? *

Да
 Нет

ИНФОРМАЦИЯ О ЗЕМЕЛЬНОМ (-ЫХ) УЧАСТКЕ (-АХ) *

№	Кадастровый номер земельного участка
1	50:20:0020704:54646

Добавить

Редактировать

Удалить

Необходимо предоставить номер регистрации в ИСОГД Московской области

Заккрытие ордера на право производства работ

ЗАПОЛНЕНО НА 83%

1. СОГЛАСИЕ

2. ПРЕДСТАВИТЕЛЬ

3. ЗАЯВИТЕЛЬ

4. ЗАЯВЛЕНИЕ

5. ДОКУМЕНТЫ

6. ПРЕДПРОСМОТР

АКТ О ЗАВЕРШЕНИИ ЗЕМЛЯНЫХ РАБОТ,
ЗАСЫПКЕ ТРАНШЕИ И ВЫПОЛНЕННОМ
БЛАГОУСТРОЙСТВЕ, ПОДТВЕРЖДАЮЩИЙ
ВОССТАНОВЛЕНИЕ ТЕРРИТОРИИ *

Добавить файл



СВЕДЕНИЯ О РЕГИСТРАЦИИ
ИСПОЛНИТЕЛЬНОЙ ДОКУМЕНТАЦИИ В
ИСОГД МОСКОВСКОЙ ОБЛАСТИ
(ПОСТОЯННЫЙ РЕГИСТРАЦИОННЫЙ НОМЕР
ИСОГД МОСКОВСКОЙ ОБЛАСТИ) *

Не заполнено

в формате xxxxxxxx_cx_xxxxxx

< Назад

Далее >

Регистрация документов в ИСОГД

Мособлархитектура

ОНЛАЙН СЕРВИС

Подайте заявление через портал, авторизовавшись с помощью подтвержденной учетной записи ЕСИА. В случае, если у Вас отсутствует возможность подачи заявления в электронной форме, Вы можете обратиться с **пакетом документов** в МФЦ Московской области и воспользоваться бесплатным доступом к РПГУ

[ПОЛУЧИТЬ УСЛУГУ](#)

[СОСТАВ ДОКУМЕНТОВ](#)

Прием, регистрация и размещение документов в государственной информационной системе обеспечения градостроительной деятельности Московской области

УСЛУГА:

Согласование установки
средства
размещения информации

В каких случаях нужна услуга?

- Согласование установки средства размещения информации на территории Московской области обязательно при производстве работ по установке любых без исключения средств размещения информации.
- Установка средства размещения информации на территории *Московской области* без согласования запрещается.

Какие документы нужны?

- **Дизайн-проект** (проектная документация) средства размещения информации оформленный в соответствии с требованиями, изложенными в Приложении 5 и Приложении 6 к Административному регламенту;
- **Правоустанавливающие документы** на объекты недвижимости, права на которые не зарегистрированы в Едином государственном реестре недвижимости.

В случае обращения за получением Муниципальной услуги представителя Заявителя, уполномоченного на подачу документов и получение результата предоставления Муниципальной услуги, также необходимо предоставить:

- **Документ, удостоверяющий личность** представителя Заявителя;
- **Документ, подтверждающий полномочия** представителя Заявителя.

Требования к документам

Документ, удостоверяющий личность.

Паспорт должен быть оформлен в соответствии с Постановлением Правительства РФ от 8 июля 1997 г. № 828 «Об утверждении Положения о паспорте гражданина Российской Федерации, образца бланка и описания паспорта гражданина Российской Федерации».

Доверенность.

Доверенность должна быть оформлена в соответствии с требованиями законодательства и содержать следующие сведения:

- ФИО лица, выдавшего доверенность;
- ФИО лица, уполномоченного по доверенности;
- Данные документов, удостоверяющих личность этих лиц;
- Объем полномочий представителя, включающий право на подачу Заявления о предоставлении данной услуги;
- Дата выдачи доверенности;
- Подпись лица, выдавшего доверенность.

Доверенность должна быть нотариально заверена (для физических лиц), заверена печатью организации и подписью руководителя (для юридических лиц), заверена нотариально либо печатью индивидуального предпринимателя (для индивидуальных предпринимателей).

Требования к документам

Правоустанавливающие документы на объект недвижимости.

Договор аренды здания, строения, сооружения, помещения в нем и (или) земельного участка, оформленный в соответствии с требованиями, установленными Гражданским кодексом

Дизайн-проект средства размещения информации.

Состоит из:

- пояснительная записка;
- графические материалы;
- документы о регистрации товарного знака (в случае, если таковые документы имеются);
- техническая документация.

Пояснительная записка

Адрес здания (строения, сооружения): Российская Федерация, Московская область, городской округ Шаховская, ул. Новая, д. 5, корп.1 (ТЦ «Волна»)

Основные особенности и характеристики: помещение расположено на первом этаже двухэтажного здания, назначение – нежилое, общая площадь – 100 кв.м.

Характеристика (описание) средства размещения информации: информационная конструкция представляет собой настенную конструкцию – объемные и отдельно стоящие буквы и знаки без подложки.

Объемные световые буквы представляют собой декоративные световые короба, изготовленные методом склейки из сочетания полимерных материалов (подложка – ПВХ 5мм, боковая стенка – ПВХ 3мм, лицевая поверхность – акриловое стекло 3 мм). Глубина объемных букв 50 мм. Внутренняя подсветка – светодиодные модули.

Буквы крепятся на каркас при помощи самонарезающихся винтов из профилированных сварных труб 25×25×2 мм.

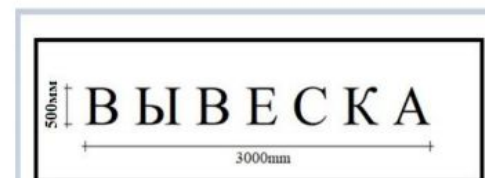
Общие габаритные размеры: 3000×500×50мм.



Фотофиксация места установки

Фотофиксация выполняется на момент подачи заявки на получение разрешения на установку средства размещения информации и должна отчетливо демонстрировать (максимально фронтально/ортогонально) фрагмент фасада здания, строения, сооружения с входной группой, в пределах которой предполагается установка информационной конструкции.

Чертеж средства размещения информации



С типовыми дизайн-проектами по каждому типу конструкций можно ознакомиться на портале в разделе «База знаний».



Требования к внешнему виду средства размещения информации

- Текстовая часть информации выполняется на русском языке.
- С текстом на иных языках на средствах размещения информации, в том числе в форме настенных конструкций, состоящих из отдельных объемных символов, допускается размещение элементов фирменного стиля, зарегистрированных в установленном порядке на территории Российской Федерации.
- Изобразительная часть средства размещения информации может состоять из текстовой части и декоративно-художественных элементов, в том числе элементов фирменного стиля (товарного знака, эмблемы, логотипа, иных знаков индивидуализации). При этом высота декоративно-художественных элементов не должна превышать высоту текстовой части более чем в 1,5 раза.



Запрещается:

- установка настенных информационных конструкций в два ряда (одна над другой);
- установка консольных информационных конструкций (панель-кронштейнов) рядом с балконами, одна над другой;
- создание средств размещения информации путем непосредственного нанесения на поверхность фасада декоративно-художественного и (или) текстового изображения (методом покраски, наклейки и иными методами);
- установка средств размещения информации в форме демонстрации постеров на динамических системах смены изображений (роллерные системы, системы поворотных панелей - призматроны и др.) или изображения, демонстрируемого на электронных носителях (экраны, бегущая строка и т.д.), за исключением конструкций, размещаемых в витрине;
- изготовление средств размещения информации с использованием картона, бумаги, ткани, баннерной ткани или сетки (за исключением афиш), в форме транспаранта;
- размещение средств размещения информации с использованием мигающих (мерцающих), сменяющихся элементов, за исключением элементов оформления витрин;



Пример заполнения электронной формы заявления

ЗАПОЛНЕНО НА 50%

1. СОГЛАСИЕ
2. ПРЕДСТАВИТЕЛЬ
3. ЗАЯВИТЕЛЬ
4. ЗАЯВЛЕНИЕ
5. ДОКУМЕНТЫ
6. ПРЕДПРОСМОТР

ТРЕБУЕТСЯ ВАШЕ СОГЛАСИЕ ПО СЛЕДУЮЩИМ ПУНКТАМ:

- Я подтверждаю, что вся представленная информация является достоверной и точной;
- Я несу ответственность в соответствии с действующим законодательством Российской Федерации за предоставление заведомо ложных или неполных сведений;
- Я выражаю свое согласие на необходимое использование и обработку своих персональных данных, в том числе в информационных системах;
- Со сроками оказания государственной услуги ознакомлен;

Я подтверждаю свое согласие со всеми вышеперечисленными пунктами

Я подтверждаю, что ознакомлен с порядком пошагового заполнения электронной формы заявления *

Уважаемый заявитель!
Убедитесь, что Ваш дизайн-проект установки средства размещения информации соответствует требованиям, установленным административным регламентом предоставления муниципальной услуги, утвержденным на территории выбранного муниципального образования. С регламентом Вы можете ознакомиться в разделе «База знаний»

Не смогли подать заявку?
Сообщите нам об этом:
Телефон +7 (498) 602-30-01, адрес электронной почты pgu_support@mosreg.ru

[← Назад](#) [Далее >](#)

После авторизации на РПГУ с помощью ЕСИА переходим к заполнению электронной формы заявления

подробная информация

Выберите необходимые параметры

1 Цель вашего обращения	Согласование установки средства размещения информации
2 Подходящий случай	Согласование установки средства размещения информации
3 Категория заявителя	Физические лица
4 Кто подает заявления	Заявитель
5 Способ обращения	РПГУ

[ЗАПОЛНИТЬ ФОРМУ](#) [ВОССТАНОВИТЬ ЧЕРНОВИК](#)

Также с пошаговой инструкцией можно ознакомиться нажав на гиперссылку.

Пример заполнения электронной формы заявления

- Выбираете необходимый **тип** конструкции предполагаемый к установке средства размещения информации (Приложение 5 административного регламента);
- Указываются **точные габариты** конструкции (**х**м);
- Указать **текст** идентичный наименованию информационной конструкции;
- Выбираем ответ (Да/Нет) на поставленные вопросы;
- Указываем **адрес**, где будет размещена конструкция;
- Вводим кадастровый номер участка/здания.

1. СОГЛАСИЕ

2. ПРЕДСТАВИТЕЛЬ

3. ЗАЯВИТЕЛЬ

4. **ЗАЯВЛЕНИЕ**

5. ДОКУМЕНТЫ

6. ПРЕДПРОСМОТР

СВЕДЕНИЯ О СРЕДСТВЕ РАЗМЕЩЕНИЯ ИНФОРМАЦИИ НЕ ЗАПОЛНЕНО

ТИП СРЕДСТВА РАЗМЕЩЕНИЯ ИНФОРМАЦИИ *

ВНЕШНИЕ ГАБАРИТЫ *

ТЕКСТ *

ИНФОРМАЦИЯ НА КОНСТРУКЦИИ СОДЕРЖИТ ЛОЗУНГ ИЛИ СЛОГАН? *

НА КОНСТРУКЦИИ ПРИСУТСТВУЕТ ИНФОРМАЦИЯ, НАПРАВЛЕННАЯ НА ПРИВЛЕЧЕНИЕ ИНТЕРЕСА К ОПРЕДЕЛЕННОМУ ВИДУ ТОВАРА? *

ТЕКСТОВАЯ ИНФОРМАЦИЯ НА КОНСТРУКЦИИ ВЫПОЛНЕНА НА РУССКОМ ЯЗЫКЕ? *

АДРЕС ОБЪЕКТА *

КОНСТРУКЦИЯ УСТАНОВЛЕНА НА ЗЕМЕЛЬНОМ УЧАСТКЕ? *

КАДАСТРОВЫЙ НОМЕР ЗДАНИЯ / ЗЕМЕЛЬНОГО УЧАСТКА *

НА ДАННОМ ЗДАНИИ/ЗЕМЕЛЬНОМ УЧАСТКЕ РАНЕЕ УСТАНОВЛЕНЫ (ПЛАНИРУЕТСЯ К УСТАНОВКЕ) БОЛЕЕ ОДНОЙ ИНФОРМАЦИОННОЙ КОНСТРУКЦИИ? *

Пример заполнения электронной формы заявления

1. СОГЛАСИЕ
2. ПРЕДСТАВИТЕЛЬ
3. ЗАЯВИТЕЛЬ
4. **ЗАЯВЛЕНИЕ**
5. ДОКУМЕНТЫ
6. ПРЕДПРОСМОТР

СВЕДЕНИЯ О СРЕДСТВЕ РАЗМЕЩЕНИЯ ИНФОРМАЦИИ заполнено

ТИП СРЕДСТВА РАЗМЕЩЕНИЯ ИНФОРМАЦИИ *	<input type="text" value="Настенная конструкция"/>
НАСТЕННАЯ КОНСТРУКЦИЯ *	<input type="text" value="Объемные и отдельно стоящие буквы и знаки без подложки"/>
ВНЕШНИЕ ГАБАРИТЫ *	<input type="text" value="88x880"/>
ТЕКСТ *	<input type="text" value="Тест"/>
ИНФОРМАЦИЯ НА КОНСТРУКЦИИ СОДЕРЖИТ ЛОЗУНГ ИЛИ СЛОГАН? *	<input type="text" value="Нет"/>
НА КОНСТРУКЦИИ ПРИСУТСТВУЕТ ИНФОРМАЦИЯ, НАПРАВЛЕННАЯ НА ПРИВЛЕЧЕНИЕ ИНТЕРЕСА К ОПРЕДЕЛЕННОМУ ВИДУ ТОВАРА? *	<input type="text" value="Нет"/>
ТЕКСТОВАЯ ИНФОРМАЦИЯ НА КОНСТРУКЦИИ ВЫПОЛНЕНА НА РУССКОМ ЯЗЫКЕ? *	<input type="text" value="Нет"/>
АДРЕС ОБЪЕКТА *	<input type="text" value="Российская Федерация Московская обл. Богородский"/>
КОНСТРУКЦИЯ УСТАНОВЛЕНА НА ЗЕМЕЛЬНОМ УЧАСТКЕ? *	<input type="text" value="Нет"/>
КАДАСТРОВЫЙ НОМЕР ЗДАНИЯ / ЗЕМЕЛЬНОГО УЧАСТКА *	<input type="text" value="77:88:8977878:787878"/>
НА ДАННОМ ЗДАНИИ/ЗЕМЕЛЬНОМ УЧАСТКЕ РАНЕЕ УСТАНОВЛЕНЫ (ПЛАНИРУЕТСЯ К УСТАНОВКЕ) БОЛЕЕ ОДНОЙ ИНФОРМАЦИОННОЙ КОНСТРУКЦИИ? *	<input type="text" value="Да"/>

[< Назад](#)

[Далее >](#)

3. ЗАЯВИТЕЛЬ
4. ЗАЯВЛЕНИЕ
5. **ДОКУМЕНТЫ**
6. ПРЕДПРОСМОТР

КОПИЯ ДОКУМЕНТА, ПОДТВЕРЖДАЮЩЕГО ПРАВО СОБСТВЕННОСТИ ИЛИ ИНОЕ ПРЕДУСМОТРЕННОЕ ЗАКОНОМ ОСНОВАНИЕ НА ЗДАНИЕ, ПОМЕЩЕНИЕ ИЛИ ЗЕМЕЛЬНЫЙ УЧАСТОК *

ТЕСТ.pdf
0.35Mб

[Добавить файлы](#)

[Файл загружен!](#) ✕

ДИЗАЙН-ПРОЕКТ СРЕДСТВА РАЗМЕЩЕНИЯ ИНФОРМАЦИИ *

ТЕСТ.pdf
0.35Mб

[Добавить файлы](#)

[Файл загружен!](#) ✕

убедитесь, что Ваш дизайн-проект установки средства размещения информации соответствует требованиям, установленным административным регламентом предоставления муниципальной услуги, утвержденным на территории выбранного муниципального образования. С регламентом, а также типовыми дизайн-проектами на каждый тип конструкций Вы можете ознакомиться в разделе «База знаний».

КОПИЯ СВИДЕТЕЛЬСТВА О РЕГИСТРАЦИИ ТОВАРНОГО ЗНАКА, ИНЫХ ЗНАКОВ ИНДИВИДУАЛИЗАЦИИ *

ТЕСТ.pdf
0.35Mб

[Добавить файлы](#)

[Файл загружен!](#) ✕

ИМУЩЕСТВО ЗАЯВИТЕЛЯ ИСПОЛЬЗУЕТСЯ НА ОСНОВАНИИ ДОГОВОРА? *

СОГЛАСИЕ СОБСТВЕННИКА ИМУЩЕСТВА НА УСТАНОВКУ СРЕДСТВА РАЗМЕЩЕНИЯ ИНФОРМАЦИИ

[Добавить файлы](#)

ДОПОЛНИТЕЛЬНЫЙ ДОКУМЕНТ

[Добавить файлы](#)

[< Назад](#)

[Далее >](#)

- ❑ Срок предоставления муниципальной услуги составляет не более 10 (десяти) рабочих дней с даты регистрации Заявления в Администрации.

- ❑ Муниципальная услуга предоставляется бесплатно.

- ❑ В случае возникновения технических вопросов, связанных с работой портала государственных и муниципальных услуг, рекомендуем обратиться в службу технической поддержки пользователей сайта РПГУ по контактному номеру телефона 8 (800) 550-50-30.

УСЛУГА:

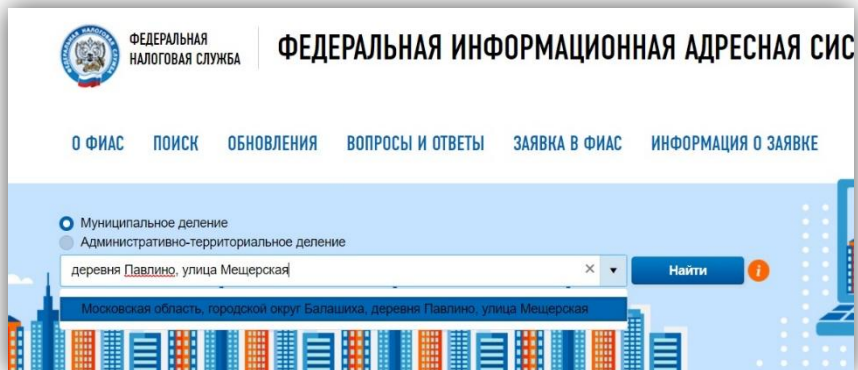
**Присвоение объекту адресации
адреса и аннулирование такого
адреса**

Что подразумевает под собой услуга и наиболее частый вопрос перед её получением

- Присвоение адреса представляет собой получение объектом недвижимости **актуального** адреса на основании решения органа местного самоуправления с последующим внесением в государственный адресный реестр (ГАР).
- Адрес объекта содержится в едином государственном реестре недвижимости (ЕГРН), нужно ли подавать заявление на присвоение адреса?
- *Адрес в ЕГРН является дополнительной характеристикой, вносимой в систему на основании правоустанавливающих и технических документов. Актуальный адрес содержится только в ГАР.*

Проверка адреса в ГАР

1. Необходимо воспользоваться федеральной информационной адресной системой по ссылке <https://fias.nalog.ru/>.
2. В поисковой строке ввести адрес до номерной части земельного участка или здания.
3. Выбрать необходимый элемент из выпадающего списка.
4. Посмотреть информацию о земельных участках или зданиях, сведения о которых содержатся



В каких случаях нужна услуга?

- Присвоение объекту адресации адреса необходимо для оформления регистрации по месту жительства, изменению адреса в ЕГРН, получение лицензий, проведения сделок с имуществом через нотариуса, подключения газа.
- Аннулирование объекту адресации адреса происходит при прекращении существования объекта, получении нового адреса.
ВАЖНО! Аннулирование адреса происходит только при наличии сведений в государственном адресном реестре.

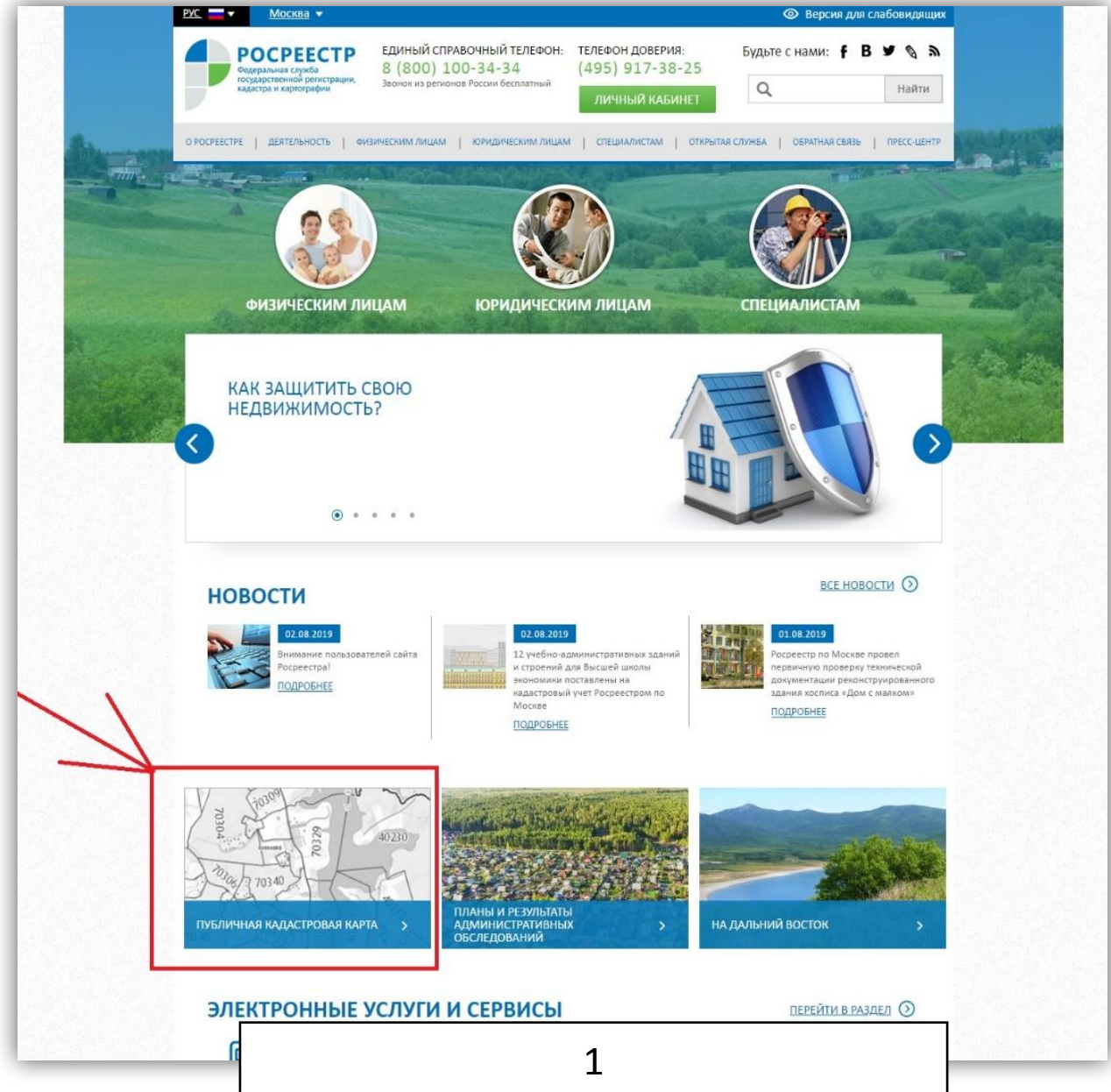
Какие документы нужны?

- **Заявление**, подписанное Заявителем (при входе в личный кабинет на региональный портал государственных и муниципальных услуг Московской области документ считается подписанным простой электронной подписью);
- **Документ, удостоверяющий личность** Заявителя;
- **Правоустанавливающие документы** на объекты недвижимости, права на которые не зарегистрированы в Едином государственном реестре недвижимости;
- **Технический план здания** в случае присвоения адреса перед постановкой на государственный кадастровый учёт (ГКУ);
- **Межевой план земельного участка** в случае присвоения адреса перед постановкой на государственный кадастровый учёт (ГКУ);
- **Договор аренды на объект адресации**, который не подлежит и(или) не зарегистрирован в Управлении Федеральной службы Государственной регистрации, кадастра и картографии.

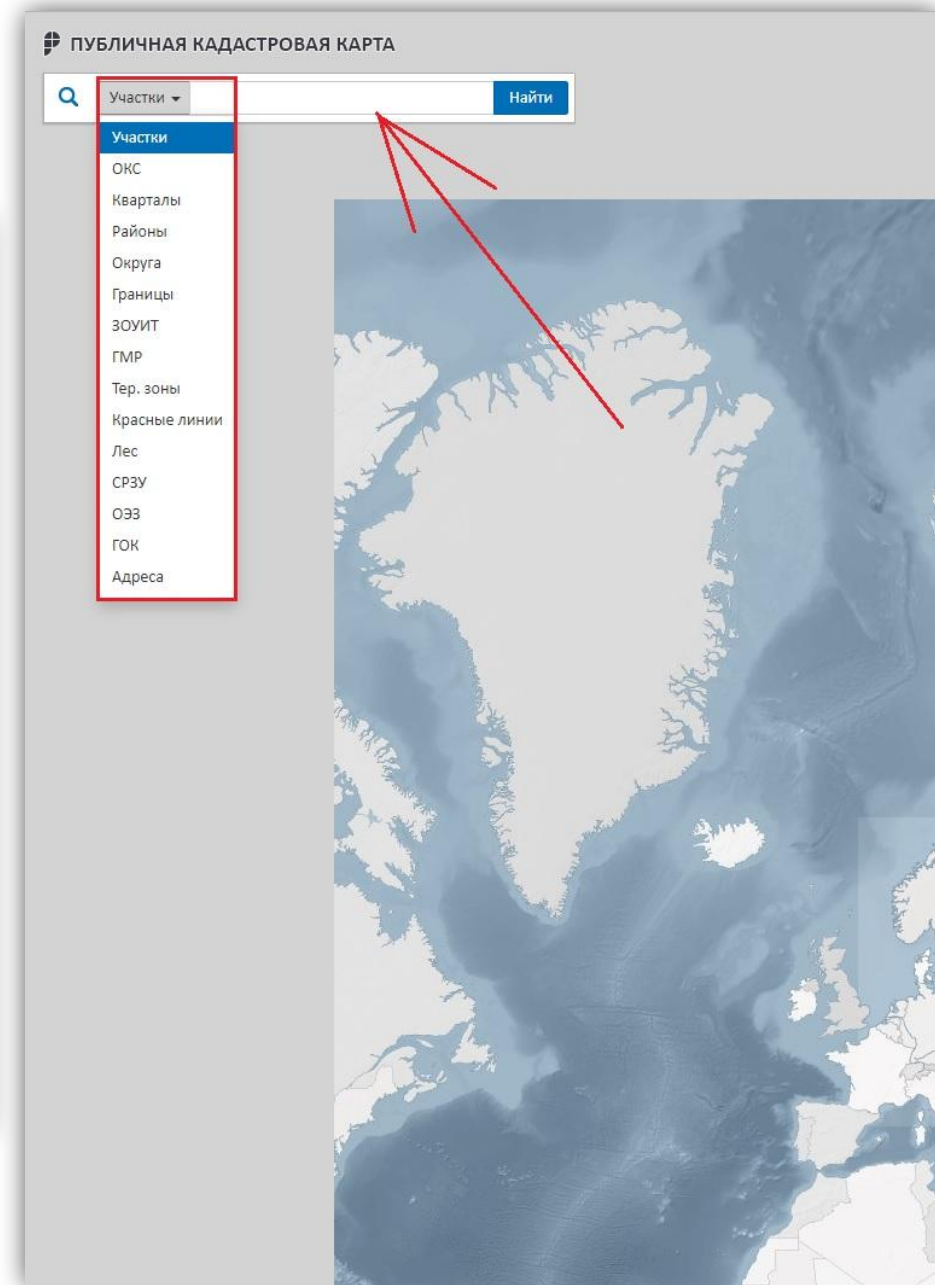
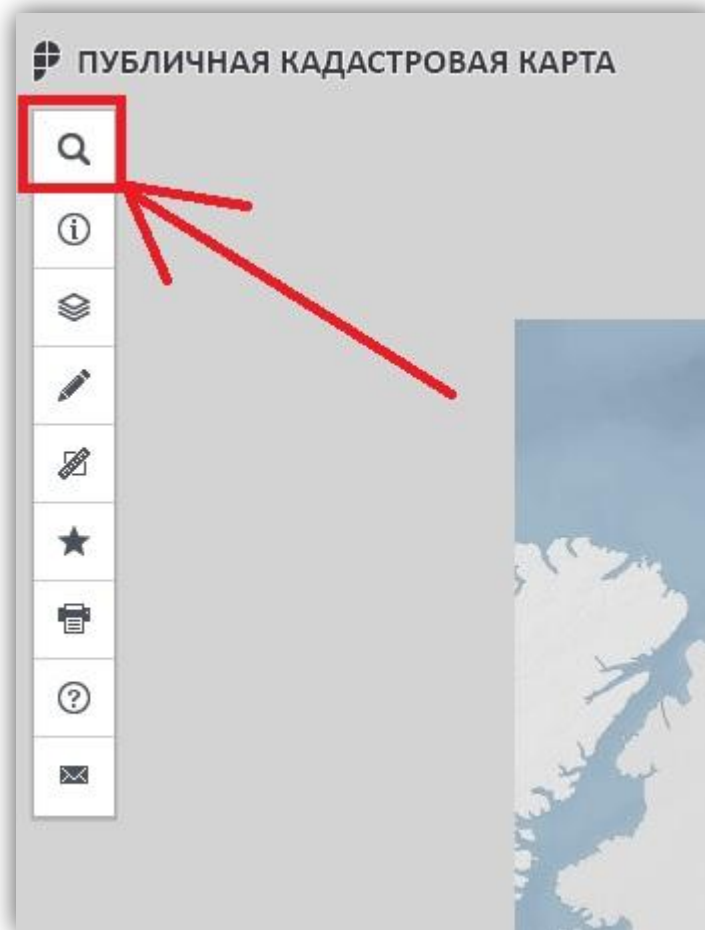
В случае обращения за получением Муниципальной услуги представителя Заявителя, уполномоченного на подачу документов и получение результата предоставления

Как получить адрес, если границы объекта не установлены?

- Самой частой **причиной отказа** при оказании услуги является **отсутствие у объекта границ, установленных в соответствии с законодательством.** Отсутствие установленных границ не позволяет органам местного самоуправления идентифицировать объект на местности.
- **Решение:** проверить наличие границ Вы сможете, воспользовавшись сервисом публичной кадастровой карты на сайте Росреестра rosreestr.ru/site/ (1).



Далее необходимо выбрать тип объекта из всплывающего списка (например «Участки»), нажав кнопку поиска в левом верхнем углу экрана.



Затем укажите свой кадастровый номер в поисковой строке и нажмите «Найти», если появляется подобная визуализация с выделением жёлтой площади, значит Ваш объект имеет границы.

ПУБЛИЧНАЯ КАДАСТРОВАЯ КАРТА 0060336

Участки 50:05:0060336:001 Найти

Земельные участки ¹

1. 50:05:0060336:1
обл. Московская, р-н Сергиево-Посадский, с/о Тураковский, п/ст "Вихрево"
[План ЗУ](#) → [План КК](#) → [Поиск в границах объекта](#) →

Информация	Услуги
Тип:	Земельный участок
Кад. номер:	50:05:0060336:1
Кад. квартал:	50:05:0060336
Статус:	Ранее учтенный
Адрес:	обл. Московская, р-н Сергиево-Посадский, с/о Тураковский, п/ст "Вихрево"
Категория земель:	Земли промышленности, энергетики, транспорта, связи, радиовещания, телевидения, информатики, земли для обеспечения космической деятельности, земли обороны, безопасности и земли иного специального назначения
Форма собственности:	Частная собственность
Кадастровая стоимость:	4 280 340,00 руб.
Уточненная площадь:	6 000 кв. м
Разрешенное использование:	-
по документу:	Для эксплуатации производственной базы
Кадастровый инженер:	ООО "Геосервис"
Дата постановки на учет:	04.12.2002
Дата изменения сведений в ГКН:	15.01.2019
Дата выгрузки сведений из ГКН:	15.01.2019

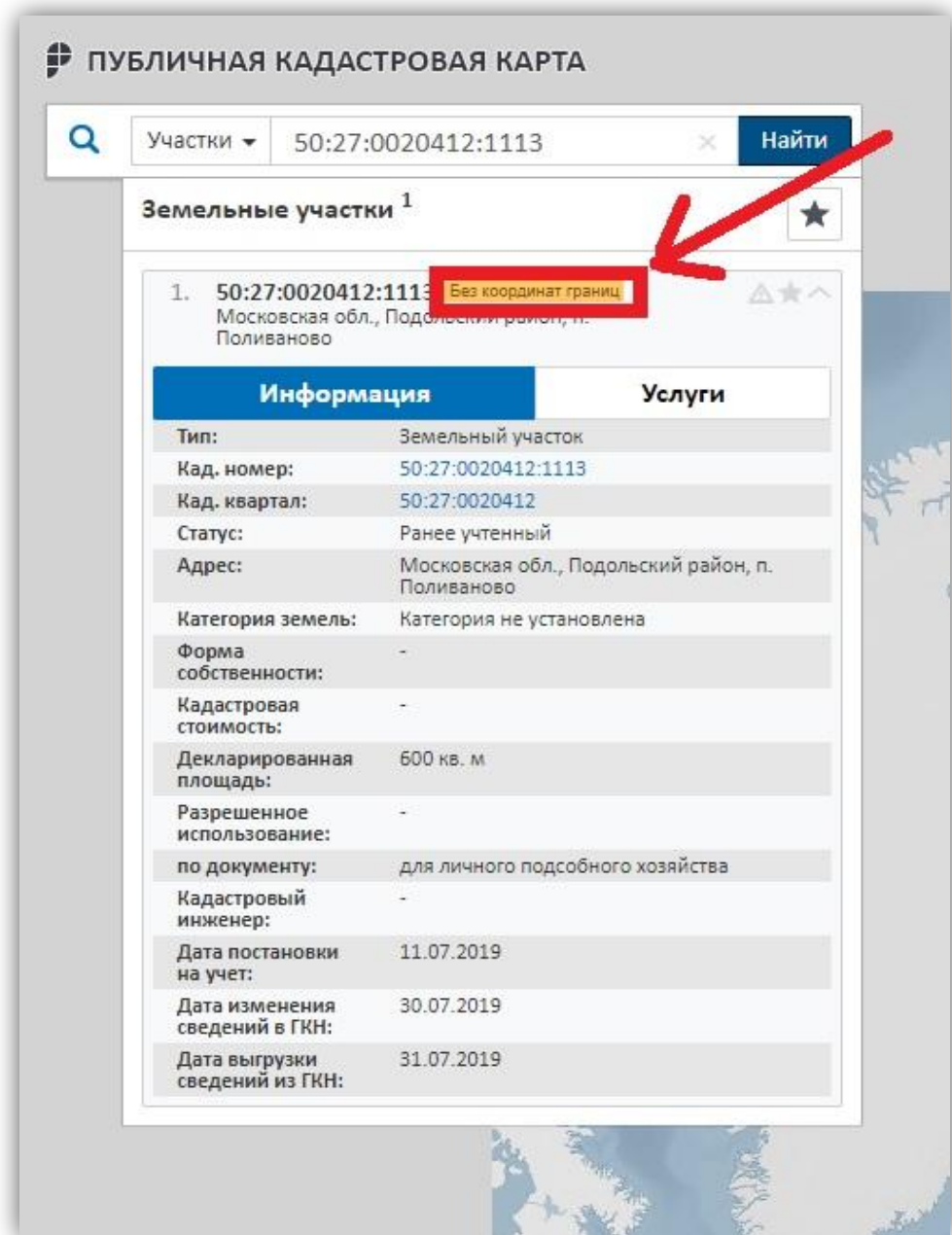
50 0060415 79128 0060336 5 77471

В случае отсутствия границ у объекта, Ваша визуализация будет выглядеть как показано на рисунке.

Не будет площади, выделенной жёлтым, и рядом с кадастровым номером появится надпись «Без координат границ».

Для установления координат границ воспользуйтесь памяткой «Установление границ земельных участков», расположенной в Базе знаний.

Однако для получения услуги достаточно в поле «Примечание» указать координаты объекта, полученные из сервисов Google или Яндекс карты.



ПУБЛИЧНАЯ КАДАСТРОВАЯ КАРТА

Участки 50:27:0020412:1113 Найти

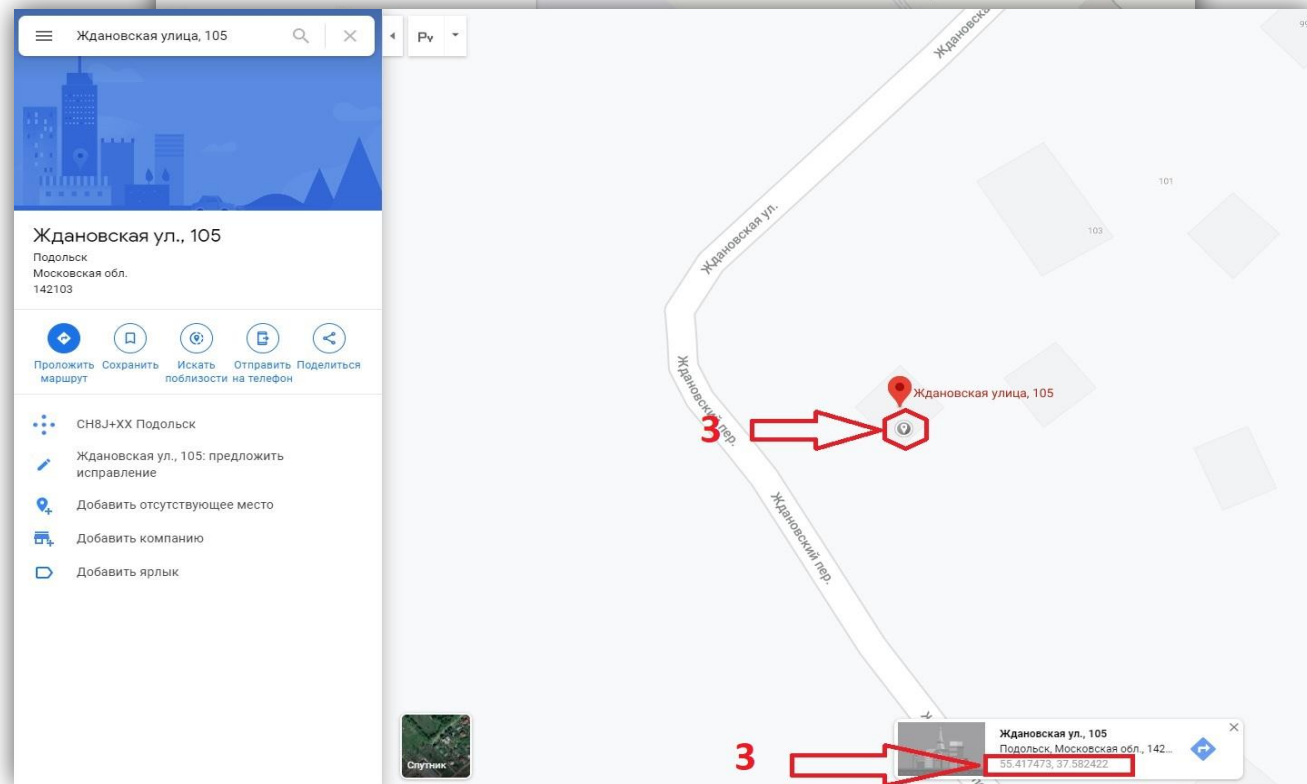
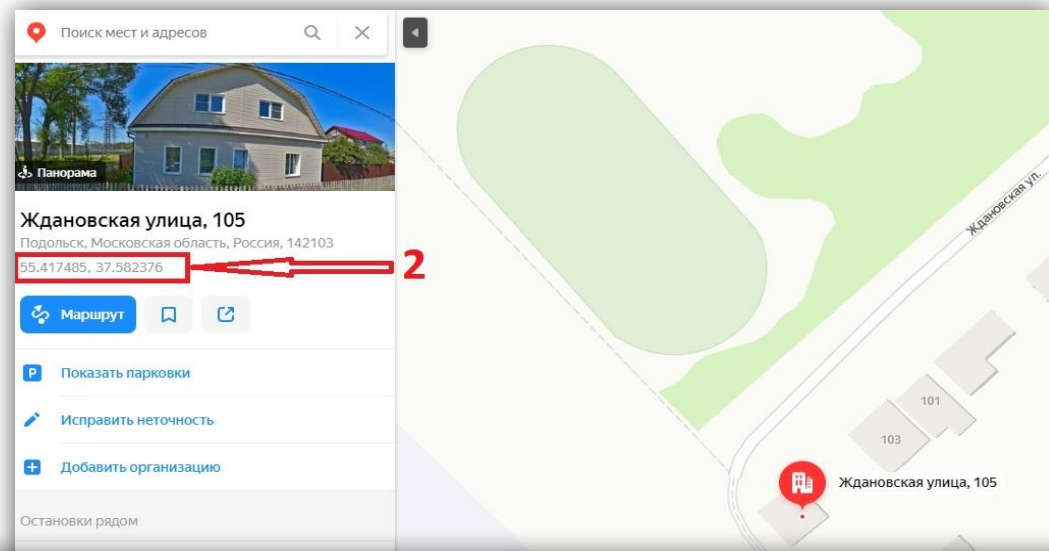
Земельные участки ¹

1. 50:27:0020412:1113 Без координат границ
Московская обл., Подольский район, п. Поливаново

Информация	Услуги
Тип:	Земельный участок
Кад. номер:	50:27:0020412:1113
Кад. квартал:	50:27:0020412
Статус:	Ранее учтенный
Адрес:	Московская обл., Подольский район, п. Поливаново
Категория земель:	Категория не установлена
Форма собственности:	-
Кадастровая стоимость:	-
Декларированная площадь:	600 кв. м
Разрешенное использование:	-
по документу:	для личного подсобного хозяйства
Кадастровый инженер:	-
Дата постановки на учет:	11.07.2019
Дата изменения сведений в ГКН:	30.07.2019
Дата выгрузки сведений из ГКН:	31.07.2019

При поиске на Яндекс картах координаты отображаются сразу при поиске объекта по адресу (2).

При использовании Google карт необходимо дополнительно поставить точку на объект, кликнув по нему (3).



Пример заполнения электронной формы заявления с неустановленными координатами границ

1. СОГЛАСИЕ

2. ПРЕДСТАВИТЕЛЬ

3. ЗАЯВИТЕЛЬ

4. **ЗАЯВЛЕНИЕ**

5. ДОКУМЕНТЫ

6. ПРЕДПРОСМОТР

СВЕДЕНИЯ ОБ ОБЪЕКТЕ АДРЕСАЦИИ ЗАПОЛНЕНО

ВИД ПРАВА НА ОБЪЕКТ АДРЕСАЦИИ *

ВИД ОБЪЕКТА АДРЕСАЦИИ *

- Здание
- Земельный участок
- Объект незавершенного строительства
- Помещение
- Сооружение

ПРИМЕЧАНИЕ

Координаты объекта по Яндекс картам
55.417473,
37.582422

СВЕДЕНИЯ О ПРАВАХ НА ОБЪЕКТ АДРЕСАЦИИ ОТСУТСТВУЮТ В ЕГРН ПО ПРИЧИНЕ ОФОРМЛЕНИЯ ПРАВ ДО 1998 ГОДА *

УСЛУГА:

**Согласование переустройства
и (или) перепланировки
помещения в многоквартирном
доме**

В каких случаях нужна услуга?

- Согласование переустройства и (или) перепланировки помещения в многоквартирном доме обязательно при любых изменениях в планировке помещения.
- Незаконная перепланировка влечет за собой штрафы, суд, проблемы при приватизации и продаже квартиры.

Какие документы нужны?

Документы, необходимые для получения решения о согласовании (1 этап):

- **Заявление**, подписанное Заявителем;
- **Проект переустройства и перепланировки** подготовленный и оформленный в соответствии с требованиями, установленными Приложением 9 к настоящему Административному регламенту;
- **Технический паспорт** помещения, при его отсутствии в БТИ;
- **Правоустанавливающие документы** на переустраиваемое и перепланируемое помещение, если права не зарегистрированы в Едином государственном реестре недвижимости.

В случае обращения за получением Государственной услуги представителя Заявителя, уполномоченного на подачу документов и получение результата предоставления Государственной услуги, также необходимо предоставить:

- **Документ, подтверждающий полномочия** представителя Заявителя.

Какие документы нужны?

Документы, необходимые для получения **акта о завершении (2 этап)**:

- **Уведомление** (заполняется электронная форма);
- **Журнал производства работ** (если проектом перепланировки предусмотрены работы указанные в п.13 приложения 9 административного регламента);
- **Акты скрытых работ** (если данные работы предусмотрены проектом перепланировки).

В случае обращения за получением Государственной услуги представителя Заявителя, уполномоченного на подачу документов и получение результата предоставления Государственной услуги, также необходимо предоставить:

- **Документ, подтверждающий полномочия** представителя Заявителя.

Требования к документам

Доверенность.

Доверенность должна быть оформлена в соответствии с требованиями законодательства и содержать следующие сведения:

- ФИО лица, выдавшего доверенность;
- ФИО лица, уполномоченного по доверенности;
- Данные документов, удостоверяющих личность этих лиц;
- Объем полномочий представителя, включающий право на подачу Заявления о предоставлении Государственной услуги;
- Дата выдачи доверенности;
- Подпись лица, выдавшего доверенность.

Доверенность должна быть заверена печатью организации и подписью руководителя (для юридических лиц), заверена нотариально либо печатью индивидуального предпринимателя (для индивидуальных предпринимателей).

Правоустанавливающие документы на помещение.

Свидетельство о подтверждении прав, либо договора купли-продажи, договор социального найма жилого помещения, свидетельство (акт) о приватизации, свидетельство о праве на наследство.

50 А Б
ДОВЕРЕННОСТЬ

Город Серпухов Московской области, двадцать седьмого февраля две тысячи двадцатого года

Мы, гр. _____

гр. _____

гр. _____

настоящей доверенностью уполномочиваем _____

гр. _____

быть нашим представителем во всех компетентных учреждениях и организациях, в том числе в регистрационных и в налоговых органах, БТИ, коммунальных службах, Администрации, органах госсанэпиднадзора, пожарного надзора, газовой и электро службах, по вопросу оформления документов, необходимых для получения разрешения на планировку КВАРТИРЫ, находящейся по адресу: Московская область, город _____ для чего предоставляем право подавать от нашего имени заявления, ходатайства, получать и предоставлять необходимые справки, удостоверения и другие документы, оплачивать сборы и пошлины, получить все необходимые разрешительные документы, расписываться за нас и совершать все действия, связанные с выполнением этого поручения.

Доверенность выдана сроком на один год, с запретом на передоверие полномочий по настоящей доверенности другим лицам.

Смысл и значение доверенности, ее юридические последствия, а также содержание статей 185-189 Гражданского кодекса Российской Федерации нам разъяснены и соответствуют нашим намерениям.

Настоящая доверенность составлена в двух экземплярах, один из которых хранится в делах нотариуса Серпуховского нотариального округа Московской области Григорьевой О.Ф. по адресу: _____

Содержание настоящей доверенности доверителям зачитано вслух. Мы, как участники сделки, понимаем разъяснения нотариуса о правовых последствиях совершаемой сделки. Условия сделки соответствуют нашим действительным намерениям.

Информация, установленная нотариусом с наших слов, внесена в текст сделки верно.

Доверитель _____

Доверитель _____

г. Серпухов

Требования к документам

Проект переустройства и перепланировки помещения.

Проект разрабатывается проектными организациями или индивидуальными предпринимателями, имеющими СРО.

Проект состоит из:

- пояснительная записка;
- исходные материалы БТИ;
- графические материалы (планы до, после перепланировки; планы демонтажа/монтажа стен и оборудования; места и габариты проемов; места размещения инженерного оборудования);
- решения по размещению и функционированию внутренних инженерных систем и оборудования (при необходимости);
- чертежи узлов, деталей, конструктивные решения и расчеты (при необходимости);
- рабочие чертежи на производство строительных и монтажных работ (при необходимости);
- техническое заключение о состоянии конструкций зданий (если затрагиваются несущие конструкции здания);
- при затрагивании общего имущества многоквартирного дома: поэтажный план с указанием общего имущества

и протокол согласия собственников связанным проектом переустройства и перепланировки можно

ознакомиться на портале в разделе «База знаний».

Запрещается:

- Устройство проемов или их расширение в несущих конструкциях многоквартирного дома без согласия 2/3 собственников многоквартирного дома;
- Расширение санузла и ванной за счет жилых комнат и кухни, расширение кухни за счет жилых комнат;
- Объединение внутренних помещений квартиры с лоджиями и балконами;
- Объединение жилой комнаты и газифицированной кухни;
- Демонтаж и уменьшение сечения вентиляционных каналов;
- Вынос отопительных приборов на лоджии, балконы.

- ❑ Срок предоставления государственной услуги составляет не более 12 (двенадцати) рабочих дней с даты регистрации Заявления в Администрации на первом этапе и не более 8 (восьми) рабочих дней на втором этапе.

- ❑ Государственная услуга предоставляется бесплатно.

- ❑ В случае возникновения технических вопросов, связанных с работой портала государственных и муниципальных услуг, рекомендуем обратиться в службу технической поддержки пользователей сайта РПГУ по контактному номеру телефона 8 (800) 550-50-30.

Пример заполнения электронной формы заявления

Для получения решения о согласовании (1 этап):

- Указать **кадастровый номер** помещения;
- Выбрать **тип помещения**;
- Указать **вид работ**;
- Указать **точный адрес помещения**;
- Указать **основание права на помещение**.

Далее заполнить сведения о производимых работах.

Согласование переустройства и (или) перепланировки помещения в многоквартирном доме

ЗАПОЛНЕНО НА 50%

1. СОГЛАСИЕ

2. ПРЕДСТАВИТЕЛЬ

3. ЗАЯВИТЕЛЬ

4. **ЗАЯВЛЕНИЕ**

5. ДОКУМЕНТЫ

6. ПРЕДПРОСМОТР

СВЕДЕНИЯ О ПОМЕЩЕНИИ НЕ ЗАПОЛНЕНО

КАДАСТРОВЫЙ НОМЕР ПОМЕЩЕНИЯ *

ТИП ПЕРЕПЛАНИРУЕМОГО ПОМЕЩЕНИЯ *

ВИД РАБОТ *

Реконструкция не оказывается в рамках данной услуги

МЕСТОНАХОЖДЕНИЕ ПОМЕЩЕНИЯ *

ОСНОВАНИЕ ПРАВА НА ПОМЕЩЕНИЕ *

СВЕДЕНИЯ О ПРОИЗВОДСТВЕ РЕМОНТНО-СТРОИТЕЛЬНЫХ РАБОТ НЕ ЗАПОЛНЕНО

ОБЯЗУЮСЬ НЕ ЗАПОЛНЕНО

[← Назад](#) [Далее >](#)

Пример заполнения электронной формы заявления

- Указать **дату** производства ремонтно-строительных работ.
- Ознакомиться и подтвердить информацию в разделе «**Обязуюсь**».

СВЕДЕНИЯ О ПРОИЗВОДСТВЕ РЕМОНТНО-СТРОИТЕЛЬНЫХ РАБОТ НЕ ЗАПОЛНЕНО

ДАТА НАЧАЛА ПРОИЗВОДСТВА РЕМОНТНО-СТРОИТЕЛЬНЫХ РАБОТ *

ДАТА ОКОНЧАНИЯ ПРОИЗВОДСТВА РЕМОНТНО-СТРОИТЕЛЬНЫХ РАБОТ *

Согласно закону Московской области от 07.03.2014 N 16/2014-ОЗ «Об обеспечении тишины и покоя граждан на территории Московской области» ЗАПРЕЩАЕТСЯ производить ремонтные работы в период с 19 часов 00 минут до 09 часов 00 минут, а также с 13 часов 00 минут до 15 часов 00 минут в рабочие дни, с 19 часов 00 минут до 10 часов 00 минут, а также с 13 часов 00 минут до 15 часов 00 минут в субботу, круглосуточно в воскресенье и установленные федеральным законодательством нерабочие праздничные дни

ОБЯЗУЮСЬ НЕ ЗАПОЛНЕНО

Осуществить ремонтно-строительные работы в соответствии с проектом (проектной документацией) *

Обеспечить свободный доступ к месту проведения ремонтно-строительных работ должностных лиц органа местного самоуправления муниципального образования либо уполномоченного им органа для проверки хода работ *

Осуществить работы в установленные сроки и с соблюдением режима проведения работ согласно закону Московской области от 07.03.2014 N 16/2014-ОЗ *

[← Назад](#) [Далее >](#)

Пример заполнения электронной формы заявления

Для получения решения о согласовании (1

Согласование переустройства и (или) перепланировки помещения в многоквартирном доме

ЗАПОЛНЕНО НА 63%

- 1. СОГЛАСИЕ
- 2. ПРЕДСТАВИТЕЛЬ
- 3. ЗАЯВИТЕЛЬ
- 4. **ЗАЯВЛЕНИЕ**
- 5. ДОКУМЕНТЫ
- 6. ПРЕДПРОСМОТР

СВЕДЕНИЯ О ПОМЕЩЕНИИ ЗАПОЛНЕНО

КАДАСТРОВЫЙ НОМЕР ПОМЕЩЕНИЯ * 55:55:555555:5555

ТИП ПЕРЕПЛАНИРУЕМОГО ПОМЕЩЕНИЯ * Жилое

ВИД РАБОТ * Перепланировка и переустройство
Реконструкция не оказывается в рамках данной услуги.

МЕСТОНАХОЖДЕНИЕ ПОМЕЩЕНИЯ * Российская Федерация Московская обл. г. Дмитров Ленина 1 кв 1

ОСНОВАНИЕ ПРАВА НА ПОМЕЩЕНИЕ * Право собственности

ВЫ ЯВЛЯЕТЕСЬ ЕДИНСТВЕННЫМ СОБСТВЕННИКОМ ПОМЕЩЕНИЯ? * Нет
Заявление должно быть подписано всеми собственниками или должна быть доверенность

СВЕДЕНИЯ О ДРУГИХ СОБСТВЕННИКАХ *

№	ФИО другого собственника
1	Иванов Иван Иванович

СВЕДЕНИЯ О ПРОИЗВОДСТВЕ РЕМОНТНО-СТРОИТЕЛЬНЫХ РАБОТ ЗАПОЛНЕНО

ДАТА НАЧАЛА ПРОИЗВОДСТВА РЕМОНТНО-СТРОИТЕЛЬНЫХ РАБОТ * 22.09.2021

ДАТА ОКОНЧАНИЯ ПРОИЗВОДСТВА РЕМОНТНО-СТРОИТЕЛЬНЫХ РАБОТ * 10.10.2021

Согласно закону Московской области от 07.03.2014 N 16/2014-ОЗ «Об обеспечении тишины и покоя граждан на территории Московской области» ЗАПРЕЩАЕТСЯ производить ремонтные работы в период с 19 часов 00 минут до 09 часов 00 минут, а также с 13 часов 00 минут до 15 часов 00 минут в рабочие дни, с 19 часов 00 минут до 10 часов 00 минут, а также с 13 часов 00 минут до 15 часов 00 минут в субботу, круглосуточно в воскресенье и установленные федеральным законодательством нерабочие праздничные дни

ОБЯЗУЮСЬ ЗАПОЛНЕНО

- Осуществить ремонтно-строительные работы в соответствии с проектом (проектной документацией) *
- Обеспечить свободный доступ к месту проведения ремонтно-строительных работ должностных лиц органа местного самоуправления муниципального образования либо уполномоченного им органа для проверки хода работ *
- Осуществить работы в установленные сроки и с соблюдением режима проведения работ согласно закону Московской области от 07.03.2014 N 16/2014-ОЗ *

[< Назад](#) [Далее >](#)

Пример заполнения электронной формы заявления

Для получения решения о согласовании (1
этап)

- Указать наличие сведений в Росреестре;
- Указать является ли помещение объектом культурного наследия;
- Подгрузить недостающие документы.

Согласование переустройства и (или) перепланировки помещения в многоквартирном доме

ЗАПОЛНЕНО НА 88%

- СОГЛАСИЕ
- ПРЕДСТАВИТЕЛЬ
- ЗАЯВИТЕЛЬ
- ЗАЯВЛЕНИЕ
- ДОКУМЕНТЫ**
- ПРЕДПРОСМОТР

В случае необходимости Вы можете [скачать](#) заполненное заявление.

В случае необходимости прикрепления нескольких документов, Вам потребуется собрать их в архив и прикрепить к соответствующему документу. Вы можете воспользоваться [инструкцией по архивации документов](#).

ЗАЯВЛЕНИЕ *

ПРАВА ЗАРЕГИСТРИРОВАНЫ В ЕДИНОМ РОСРЕЕСТРЕ НЕДВИЖИМОСТИ *

ПРОЕКТ ПЕРЕУСТРОЙСТВА И (ИЛИ) ПЕРЕПЛАНИРОВКИ ПОМЕЩЕНИЯ *

Проверьте составление проекта перепланировки согласно шаблону [СКАЧАТЬ](#)

ПОМЕЩЕНИЕ ЯВЛЯЕТСЯ ОБЪЕКТОМ КУЛЬТУРНОГО ЗНАЧЕНИЯ *

ТЕХНИЧЕСКИЙ ПАСПОРТ ПОМЕЩЕНИЯ

Пример заполнения электронной формы заявления

Как подать заявку для получения акта о завершении (2 этап):

Согласование переустройства и (или) перепланировки помещения

Мособлархитектура

ВЫБЕРИТЕ МУНИЦИПАЛИТЕТ

Введите название города или района

Например: Дмитров, Истра, Дубна

Согласование пере
многоквартирном

Согласование переустройства и (или) перепланировки помещения

Дмитровский
[Изменить муниципалитет](#)

ОНЛАЙН СЕРВИС

Подайте заявление через портал, авторизовавшись с помощью подтвержденной учетной записи ЕСИА. В случае, если у Вас отсутствует возможность подачи заявления в электронной форме, Вы можете обратиться с **пакетом документов** в МФЦ Московской области и воспользоваться бесплатным доступом к РПГУ

ПОЛУЧИТЬ УСЛУГУ

СОСТАВ ДОКУМЕНТОВ

ПОДРОБНАЯ ИНФОРМАЦИЯ

Выберите необходимые параметры

- 1 Цель вашего обращения
Согласование (отказ в согласовании) переустройства и (или) перепланировки помещения в многоквартирном доме
- 2 Подходящий случай
Согласование (отказ в согласовании) переустройства и (или) перепланировки помещения в многоквартирном доме
- 3 Категория заявителя
Подтверждение завершения работ по переустройству и (или) перепланировке помещения в многоквартирном доме
- 4 Кто подает заявления
Заявитель
- 5 Способ обращения
РПГУ

ЗАПОЛНИТЬ ФОРМУ

ВОССТАНОВИТЬ ЧЕРНОВИК

Пример заполнения электронной формы заявления

Для получения акта о завершении (2 этап):

- Указывается **кадастровый номер** помещения;
- Указать **адрес** перепланируемого помещения;
- Указать желаемую **дату осмотра** помещения;
- Указать желаемое **время**.

Утверждение (отказ в утверждении) акта о завершении переустройства и (или) перепланировки помещения в многоквартирном доме

ЗАПОЛНЕНО НА 67%

1. СОГЛАСИЕ

2. ПРЕДСТАВИТЕЛЬ

3. ЗАЯВИТЕЛЬ

4. ЗАЯВЛЕНИЕ

5. ДОКУМЕНТЫ

6. ПРЕДПРОСМОТР

СВЕДЕНИЯ О ПОМЕЩЕНИИ НЕ ЗАПОЛНЕНО

КАДАСТРОВЫЙ НОМЕР ПОМЕЩЕНИЯ *

МЕСТОНАХОЖДЕНИЕ ПОМЕЩЕНИЯ *

ЖЕЛАЕМАЯ ДАТА ОСМОТРА ПОМЕЩЕНИЯ *

Указываются рабочие дни (не ранее 3 рабочих дней и не позднее 8 рабочих дней с даты отправки уведомления)

ЖЕЛАЕМОЕ ВРЕМЯ ОСМОТРА ПОМЕЩЕНИЯ НЕ ЗАПОЛНЕНО

с *

ЧЧ:ММ

по *

ЧЧ:ММ
Указываются рабочие часы (с 9:00 до 16:00)

[Назад](#) [Далее >](#)

Пример заполнения электронной формы заявления

Для получения акта о завершении (2 этап)

Утверждение (отказ в утверждении) акта о завершении переустройства и (или) перепланировки помещения в многоквартирном доме

ЗАПОЛНЕНО НА 100%

1. СОГЛАСИЕ
2. ПРЕДСТАВИТЕЛЬ
3. ЗАЯВИТЕЛЬ
4. ЗАЯВЛЕНИЕ
5. ДОКУМЕНТЫ
6. ПРЕДПРОСМОТР

СВЕДЕНИЯ О ПОМЕЩЕНИИ

заполнено

КАДАСТРОВЫЙ НОМЕР ПОМЕЩЕНИЯ *

55:55:555555:5555

МЕСТОНАХОЖДЕНИЕ ПОМЕЩЕНИЯ *

Российская Федерация Московская обл. г. Дмитров
Ленина 1 кв 1

ЖЕЛАЕМАЯ ДАТА ОСМОТРА ПОМЕЩЕНИЯ *

22.09.2021

Указываются рабочие дни (не ранее 3 рабочих дней и не позднее 8 рабочих дней с даты отправки уведомления)

ЖЕЛАЕМОЕ ВРЕМЯ ОСМОТРА ПОМЕЩЕНИЯ

заполнено

с *

10:00

ЧЧ:ММ

по *

16:00

ЧЧ:ММ

Указываются рабочие часы (с 9:00 до 16:00)

< Назад

Далее >

Утверждение (отказ в утверждении) акта о завершении переустройства и (или) перепланировки помещения в многоквартирном доме

ЗАПОЛНЕНО НА 100%

1. СОГЛАСИЕ
2. ПРЕДСТАВИТЕЛЬ
3. ЗАЯВИТЕЛЬ
4. ЗАЯВЛЕНИЕ
5. ДОКУМЕНТЫ
6. ПРЕДПРОСМОТР

В случае необходимости прикрепления нескольких документов, Вам потребуется собрать их в архив и прикрепить к соответствующему документу.

Вы можете воспользоваться [инструкцией по архивации документов](#).

При производстве осмотра помещения приемочной комиссией необходимо в обязательном порядке предоставить журнал производства работ и акты скрытых работ. Акты скрытых работ предоставляются только в том случае, если переустройство и (или) перепланировка включают в себя скрытые работы.

ЖУРНАЛ ПРОИЗВОДСТВА РАБОТ

Добавить файлы

АКТЫ СКРЫТЫХ РАБОТ

Добавить файлы

< Назад

Далее >