

ЧИЛИ



Государственное устройство Чили:

СТОЛИЦА : САНТЬЯГО

Население: 17,7 млн. человек (2017).

Площадь: 756,6 тыс. кв. км.

Самая высокая точка: гора Охос-дель-Саладо (6893 м).

Официальный язык: испанский. Господствующая религия — католицизм.

Денежная единица:

Национальный праздник: день независимости — 18-19 сентября.

ВАЛЮТА: ЧИЛИЙСКОЕ ПЕСО

Президент: Себастьян Пиньера


Географического положение :

- 1) Северная пустыня;
- 2) Среднее Чили;
- 3) Южная Чили.



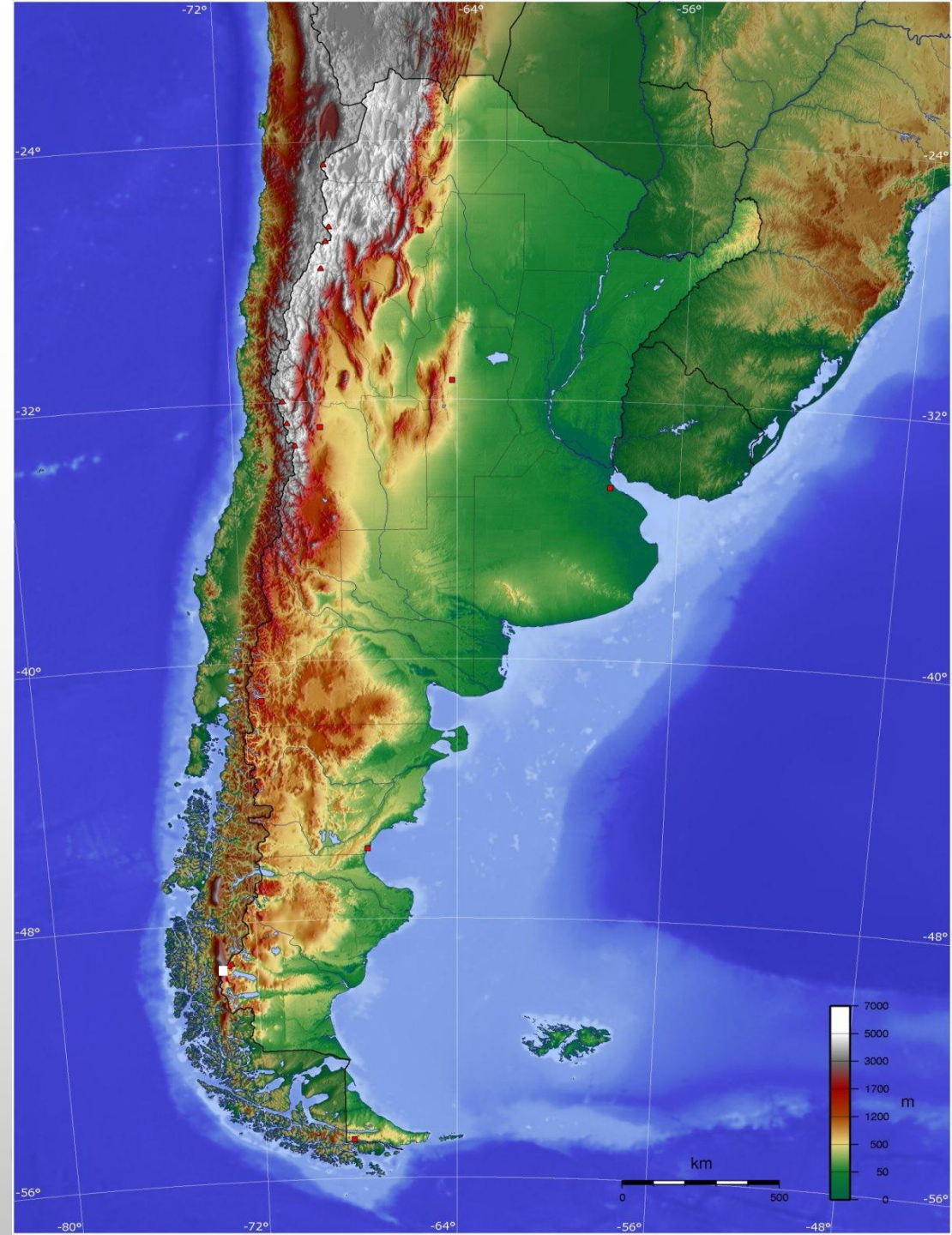
ИСТОРИЯ ЧИЛИ:

- ИСТОРИЯ ЧИЛИ НАЧИНАЕТСЯ СО ВРЕМЁН ЗАСЕЛЕНИЯ РЕГИОНА ОКОЛО 13 000 ЛЕТ ТОМУ НАЗАД. В XVI СТОЛЕТИИ НАЧАЛОСЬ ЗАВОЕВАНИЕ И ПОДЧИНЕНИЕ ТЕРРИТОРИЙ НЫНЕШНЕГО ЧИЛИ ИСПАНСКИМИ КОНКИСТАДОРАМИ, В XIX В. ЧИЛИЙСКИЙ НАРОД ЗАВОЕВАЛ НЕЗАВИСИМОСТЬ ОТ КОЛОНИАЛЬНОЙ ВЛАСТИ. ДАЛЬНЕЙШЕЕ РАЗВИТИЕ ЧИЛИ ВПЛОТЬ ДО ВТОРОЙ МИРОВОЙ ВОЙНЫ ПРЕДОПРЕДЕЛЯЛОСЬ ПЕРВОНАЧАЛЬНО ДОБЫЧЕЙ СЕЛИТРЫ И НЕСКОЛЬКО ПОЗЖЕ МЕДИ. БОЛЬШОЕ НАЛИЧИЕ ПОЛЕЗНЫХ ИСКОПАЕМЫХ ПРИВЕЛО К ЗНАЧИТЕЛЬНОМУ ЭКОНОМИЧЕСКОМУ РОСТУ ЧИЛИ, НО ТАКЖЕ И К СИЛЬНОЙ ЗАВИСИМОСТИ ОТ СОСЕДНИХ ГОСУДАРСТВ И ДАЖЕ К ВОЙНАМ С НИМИ. ПОСЛЕ СТОЛЕТНЕГО РУКОВОДСТВА ХРИСТИАНСКО-ДЕМОКРАТИЧЕСКИХ СИЛ В СТРАНЕ, В 1970 ГОДУ В ЧИЛИ ПРИШЁЛ К ВЛАСТИ ПРЕЗИДЕНТ-СОЦИАЛИСТ САЛЬВАДОР АЛЬЕНДЕ. 11 СЕНТЯБРЯ 1973 ГОДА ПОЛОЖИЛ НАЧАЛО 17-ЛЕТНЕЙ ДИКТАТУРЕ В СТРАНЕ И ПРИВЁЛ К РАДИКА



РЕЛЬЕФ ЧИЛИ:

- В РЕЛЬЕФЕ ЧИЛИ ВЫДЕЛЯЕТСЯ ТРИ МЕРИДИОНАЛЬНЫЕ ЗОНЫ: ГОРНЫЕ ХРЕБТЫ АНД, ТЯНУЩИЕСЯ ВДОЛЬ ГРАНИЦЫ С АРГЕНТИНОЙ И БОЛИВИЕЙ; СТРУКТУРНАЯ ДЕПРЕССИЯ ЦЕНТРАЛЬНОЙ, ИЛИ ПРОДОЛЬНОЙ, ДОЛИНЫ, РАЗДЕЛЕННАЯ ОТРОГАМИ АНД НА ОТДЕЛЬНЫЕ ВПАДИНЫ; И РЯД ГЕОЛОГИЧЕСКИХ БОЛЕЕ ДРЕВНИХ ПЛАТО, ОБРЫВАЮЩИХСЯ КРУТЫМИ УСТУПАМИ К БЕРЕГУ ТИХОГО



ГЕОЛОГИЯ

1.Медь:



3.Молибдена:



2.Селитра:
а:



4.Сера:





• ЗЕМЛЕТРЯСЕНИЕ В ЧИЛИ





ЛЁД, ВОДА И АЙСБЕРГ

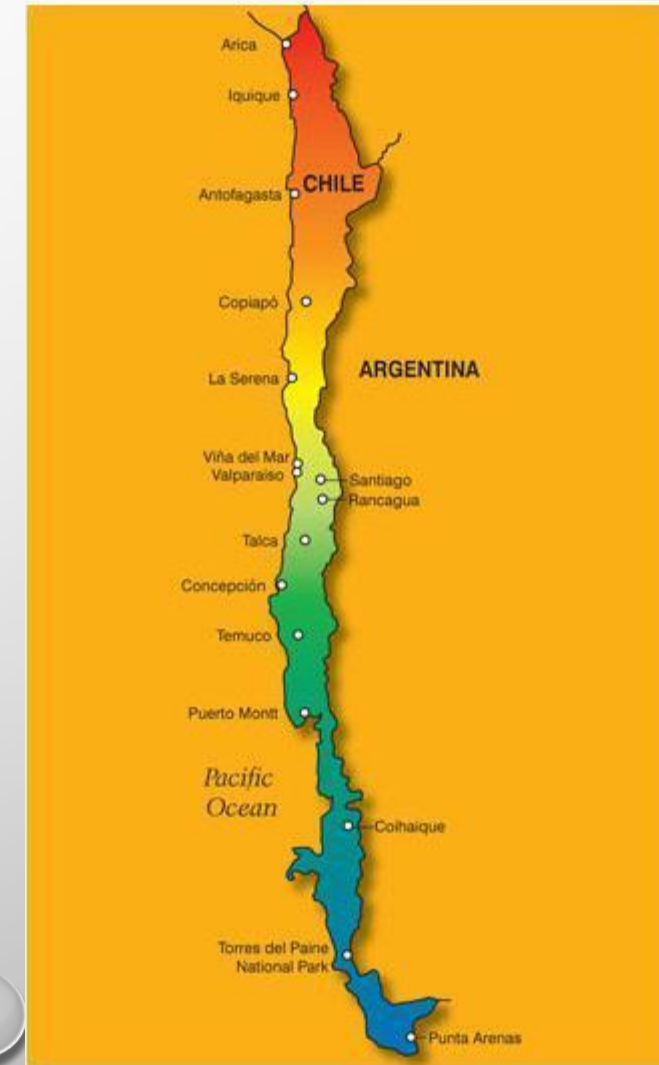


КЛИМАТ

Климат Сантьяго

Показатель	Янв	Фев	Мар	Апр	Май	Июн	Июл	Авг	Сен	Окт	Ноя	Дек	Год
Абсолютный максимум, °C	39,9	39,9	34,9	29,9	29,9	29,9	29,9	34,9	34,9	39,9	39,9	39,9	39,9
Средний максимум, °C	29,7	29,1	26,9	23,3	18,7	15,2	14,9	16,7	19,0	22,3	25,4	28,4	22,5
Средняя температура, °C	20,8	19,9	17,8	14,2	10,6	8,5	7,7	9,1	11,3	14,4	17,3	19,6	14,3
Средний минимум, °C	13,0	12,4	10,7	8,0	6,3	4,3	3,9	4,8	6,1	8,2	10,1	12,0	8,3
Абсолютный минимум, °C	5,1	5,1	5,1	0,1	-4,9	-4,9	-4,9	-4,9	-4,9	0,1	0,1	5,1	-4,9
Норма осадков, мм	78	78	95	89	80	55	47	53	53	88	80	77	872

Источник: «Погода и Климат» 



ПОЧВА

○ На пустынном и полупустынном севере Чили почвенный покров почти не развит. На севере располагаются полупустыни . Участки горных склонов центра Чили покрыты лесами, выше которых — горные степи. Для плодородной Продольной долины, в которой естественная растительность не сохранилась, часты чёрные слитые почвы. Почвы юга центральной части — бурые лесные, вулканические, заболоченные.

Произрастают влажные вечнозелёные леса, в горах — буково-хвойные леса, над ними — альпийские луга. В южной части страны (ниже 46° ю. ш.) распространены субантарктические смешанные леса. Крайний юг занимают заболоченные луга.

ПОЛУПУСТЫНИ



ПУСТЫНИ



БОЛОТА



ФЛОРА И ФАУНА



ФЛОРА

- ПРИБРЕЖНЫЕ РАЙОНЫ ЧИЛИ ПОКРЫТЫ КСЕРОФИТНОЙ РАСТИТЕЛЬНОСТЬЮ, КУСТАРНИКАМИ, ТАКИМИ КАК МАТТОРАЛЕС И ЭСПИНАЛЕС, А ТАКЖЕ ДЕРНОВИННЫМИ ЗЛАКАМИ. НА БОЛЕЕ УВЛАЖНЕННЫХ ТЕРРИТОРИЯХ ВСТРЕЧАЮТСЯ ЛИСТОПАДНЫЕ БУКОВЫЕ, А ТАКЖЕ ХВОЙНЫЕ И ЛАВРОВЫЕ ЛЕСА.
- ПОЛУПУСТЫННЫЕ РАЙОНЫ ЧИЛИ ПОДХОДЯТ ДЛЯ РОСТА КАКТУСОВЫХ И ЗЛАКОВО-АКАЦИЕВЫХ ВИДОВ. ВЫСОКОГОРЬЮ ПОДХОДЯТ РАСТИТЕЛЬНОСТИ АНД. А В САМЫХ ГОРАХ РАСТУТ ПУСТЫНИ.







ФАУНА

- ЖИВОТНЫЙ МИР ЧИЛИ НЕ ОТЛИЧАЕТСЯ ОСОБОЙ КРАСОЧНОСТЬЮ И РАЗНООБРАЗИЕМ, НО ВСЕ ЖЕ НЕЛЬЗЯ СКАЗАТЬ, ЧТО В ЭТОЙ СТРАНЕ ВООБЩЕ НЕТ ЖИВОТНЫХ.
- НА ТЕРРИТОРИЯХ ЭТОГО ГОСУДАРСТВА РАСПОЛОЖИЛИСЬ ОЛЕНИ, ВОЛКИ, ШИНШИЛЛЫ И ПУМЫ. ТАКЖЕ МОЖНО ВСТРЕТИТЬ АЛЬПАКОВ, ГУАНАКОВ.



ПАМПАССКАЯ КОШКА



ГУАНАКО




ВИСКАЧА



ФЛАМИНГО



ХОЗЯЙСТВО





НАСЕЛЕНИЕ



НАЦИОНАЛЬНЫЙ СОСТАВ


- ИСПАНОЯЗЫЧНЫЕ ЧИЛИЙЦЫ;
- ИММИГРАНТЫ И ИХ ПОТОМКИ ИЗ СТРАН ЕВРОПЫ
, АЗИИ И АМЕРИКИ, ПРИБЫВШИЕ В ЧИЛИ В XX ВЕКЕ;
- ИНДЕЙСКИЕ НАРОДЫ.



ВИДЫ ТУРИЗМА:

- **АСТРОНОМИЧЕСКИЙ ТУРИЗМ;**
- **ВЕЛОТУРИЗМ;**
- **ВИННЫЙ ТУРИЗМ.**

АСТРОНОМИЧЕСКИЙ ТУРИЗМ



ВЕЛОТУРИЗМ



ВИННЫЙ ТУРИЗМ



ИСТОЧНИК:

- [HTTPS://RU.WIKIPEDIA.ORG/WIKI/%D0%A7%D0%B8%D0%BB%D0%B8](https://ru.wikipedia.org/wiki/%D0%A7%D0%B8%D0%BB%D0%B8)
- [HTTPS://WIKIWAY.COM/CHILE/](https://wikiway.com/chile/)
- [HTTP://MIRCALYPSO.RU/CHILI INFO.HTML](http://mircalypso.ru/chili_info.html)
- [HTTPS://WWW.VOTPUK.RU/COUNTRY/COUNTRY.ASP?CN=CL](https://www.votpusk.ru/country/country.asp?cn=cl)
- [HTTP://WWW.GECONT.RU/ARTICLES/GEO/CHILE.HTM](http://www.gecont.ru/articles/geo/chile.htm)



СПАСИБО ЗА ВНИМАНИЕ

