



# Поход на Елисейевский карьер

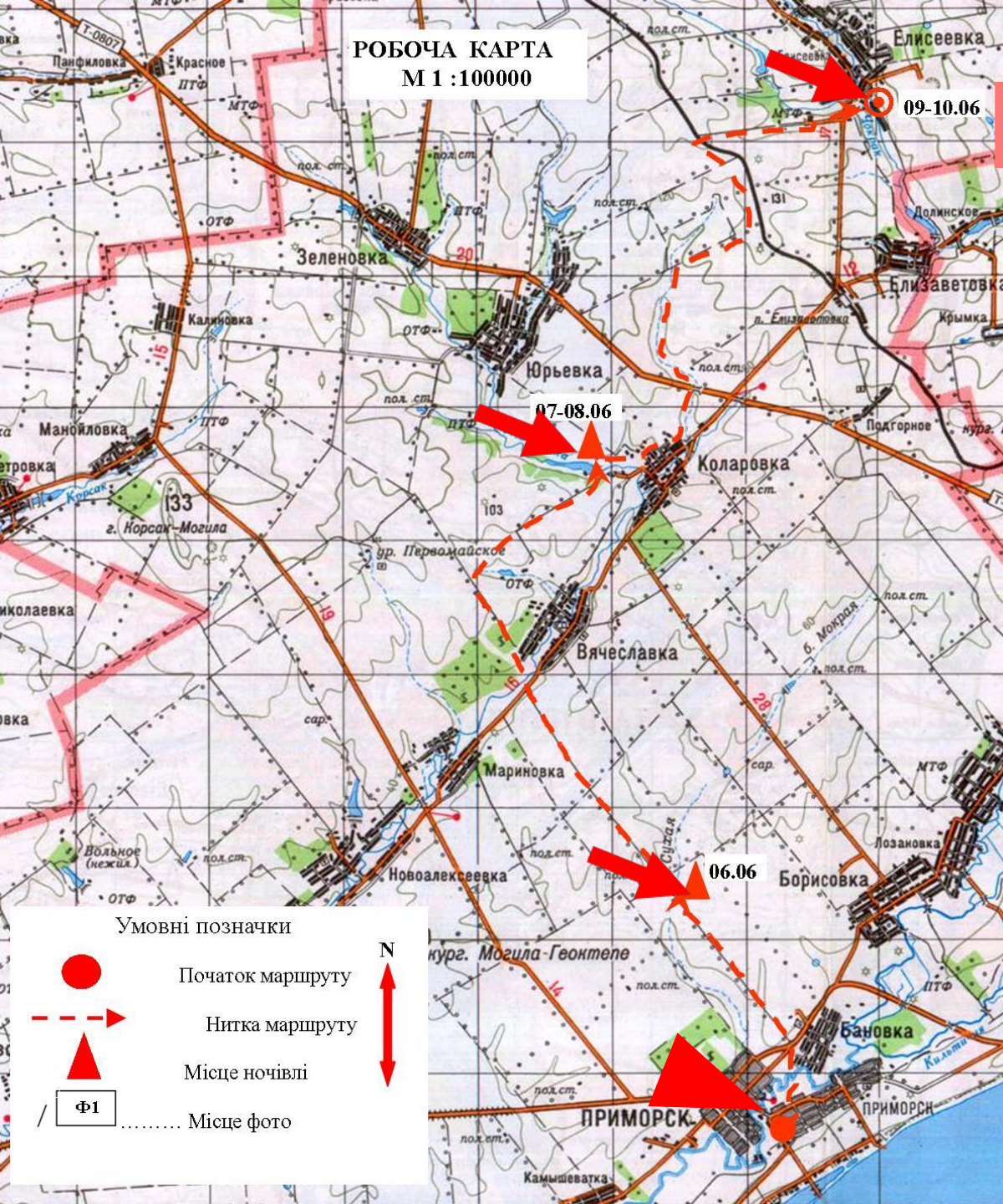
2 степени сложности

Июнь 2018

# Географическая характеристика




РОБОЧА КАРТА  
М 1 : 100000



# МАРШРУТ ПОХОДА

- 1 Приморск
- 2 Сухая Балка
- 3 Коларовский карьер
- 4 **50 км** Елисеевский карьер

Умовні позначки

-  Початок маршруту
-  Нитка маршруту
-  Місце ночівлі
-  Місце фото

N ↑ ↓

# Участники похода



1 день  
Приморск –  
Сухая Балка  
12 км





# ДНЁВКА







# ДНЁВКА



# Сложности


□ Высокая температура воздуха

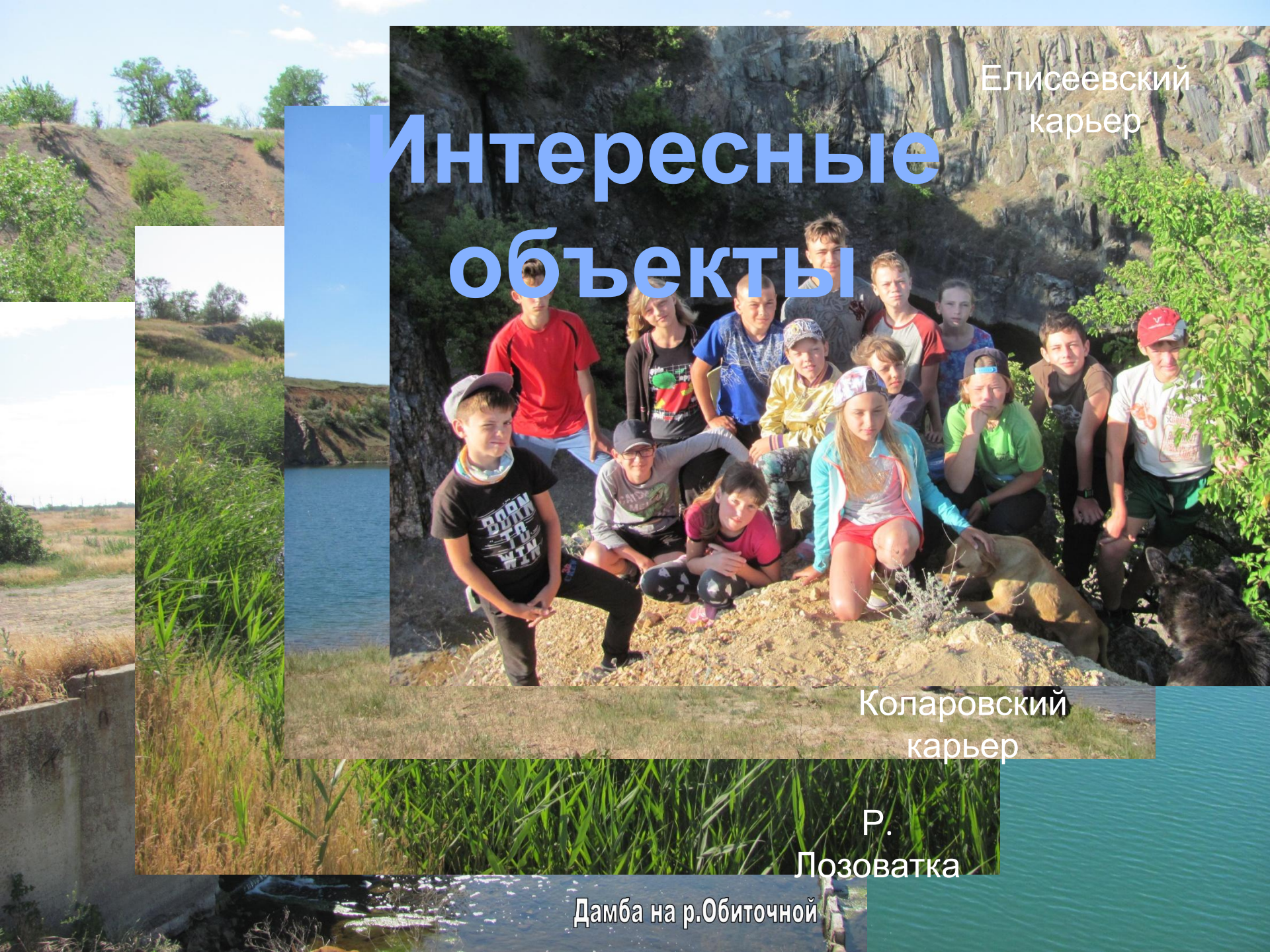
# маршрута

□ Небольшое количество воды

□ Переходы степными

дорогами





Елисеевский  
карьер

# Интересные объекты

Коларовский  
карьер

Р.  
Лозоватка

Дамба на р.Обиточной

# Выводы и рекомендации



- Поход 2 степени сложности прошли все участники
- В солнечную погоду нужно иметь с собой кепку
- Вода только на местах стоянки, иметь ёмкости
- Дрова в достаточном количестве