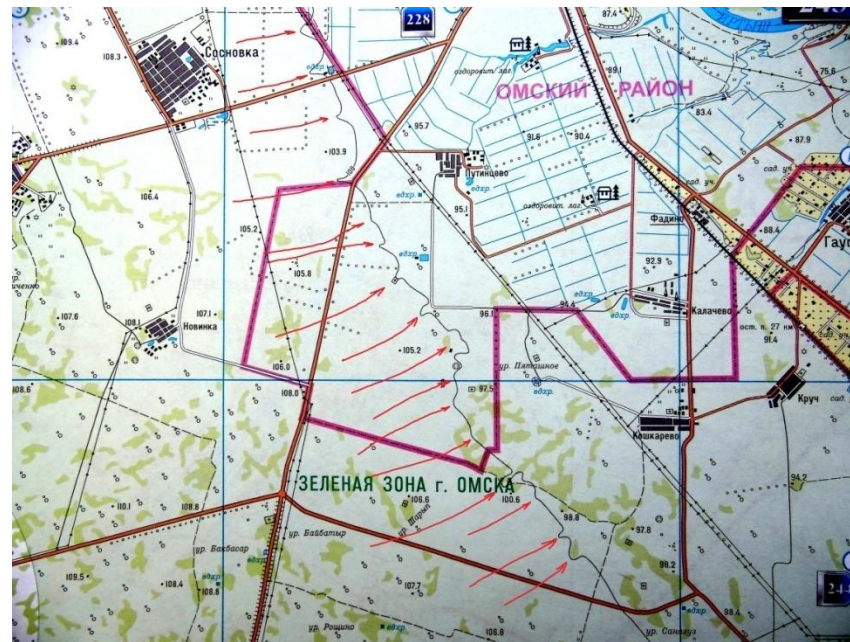
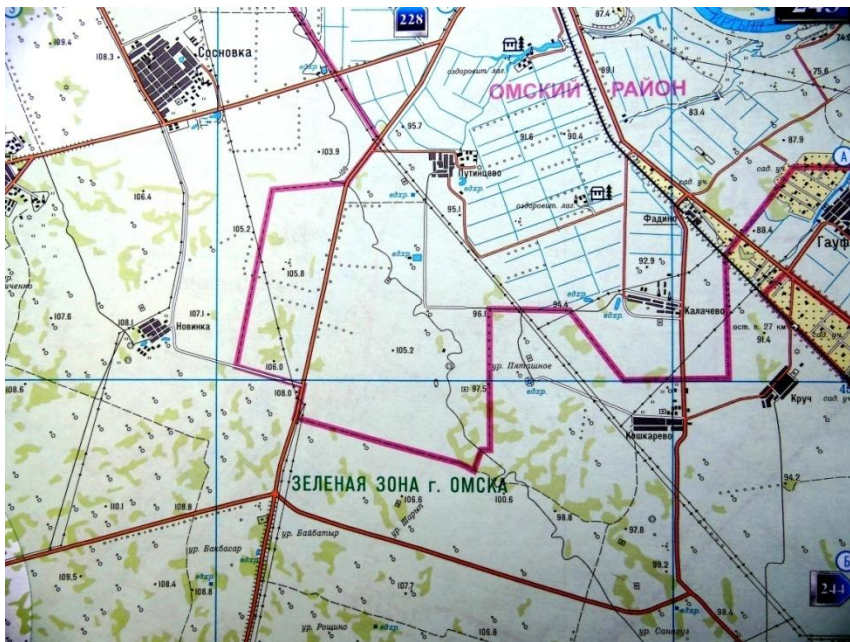


Исследование компонентов  
природного каркаса Азовского  
ННМР и Омского района

Валитов Р.Г.

# Реконструкция малой гидросети по изгибам горизонтали









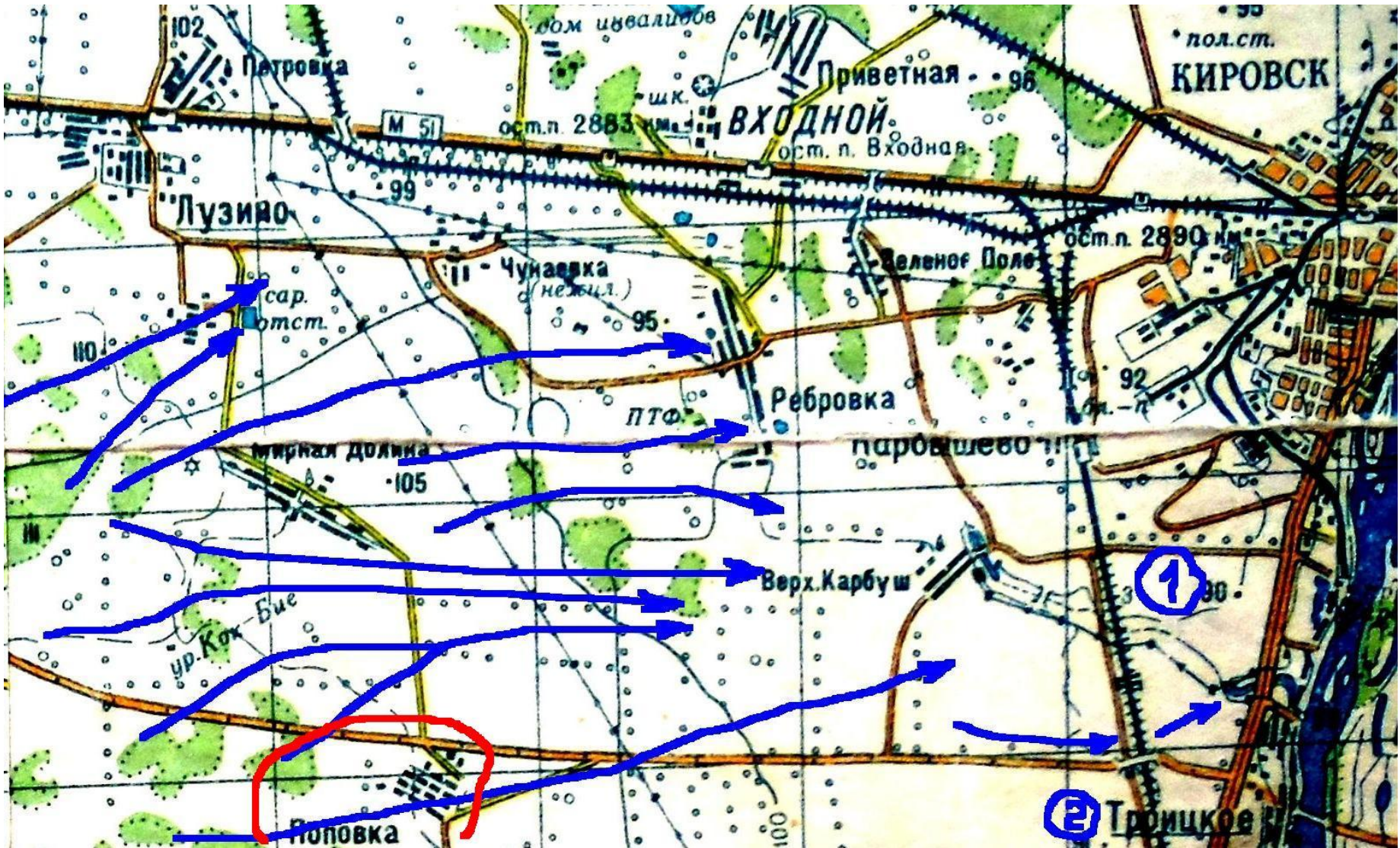
Весенние и летние маршруты прошли по всей территории района

## **Водосборы северной части Азовского немецкого национального муниципального района**

- 1. Северо - Поповско - Карбушанский водосбор
- 2. Восточно-Поповкинский – Троицкий водосбор
- 3. Юго-восточно-Поповкинский – Северо – Новоомский водосбор
- 4. Юго-западный Поповкинский и Восточный Тулумбаевско-Кирпичнозаводской водосбор
- 5. Сосновско – Южно-новоомский водосбор
- 6. Зеленодолинно – Сигизбаевский и Южно-тулумбаевский,
- Берёзовско- Путинцевский водосборы - водосбор ручья Нижний

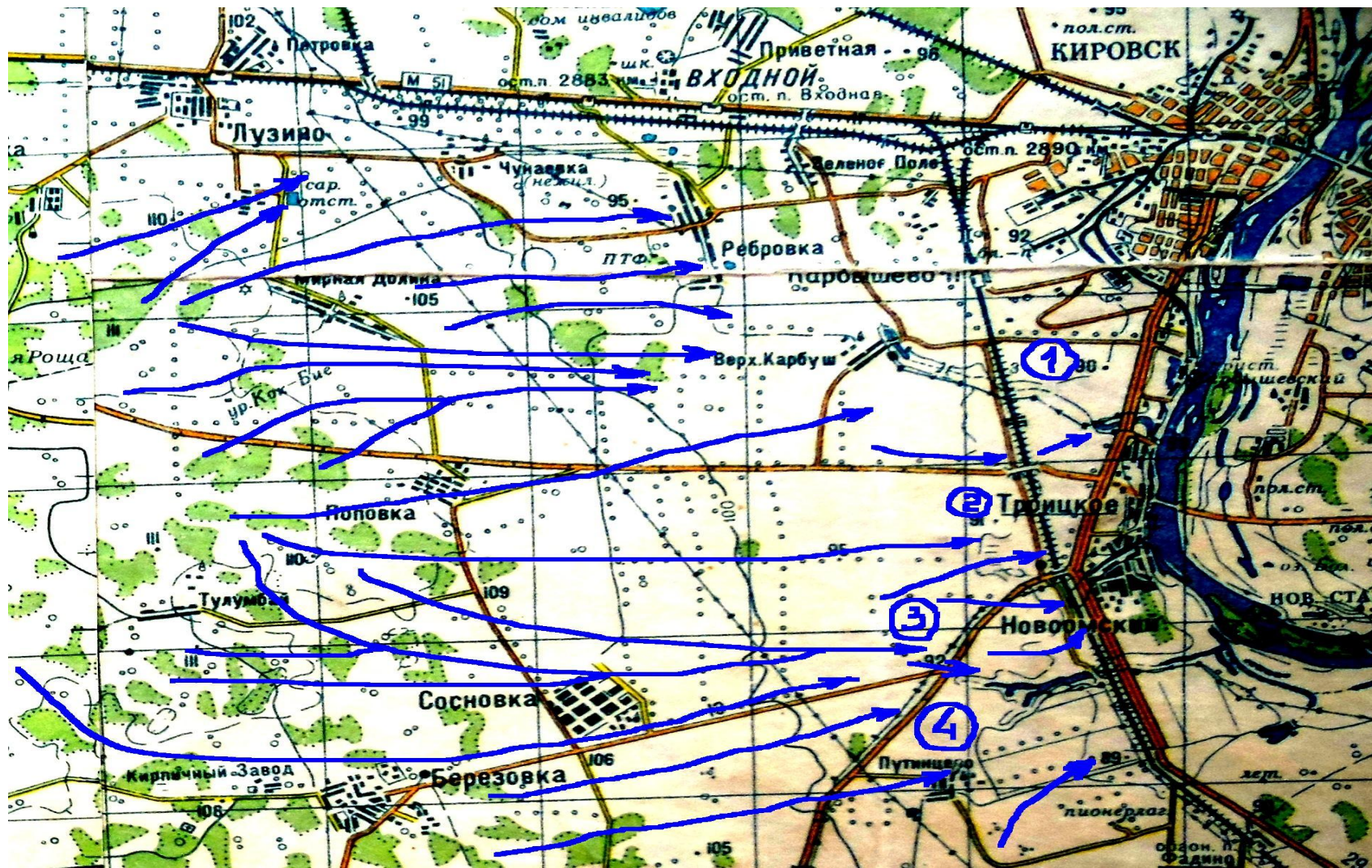


# Северо-восточный Поповкинский водосбор входит в Карбушевский водосбор



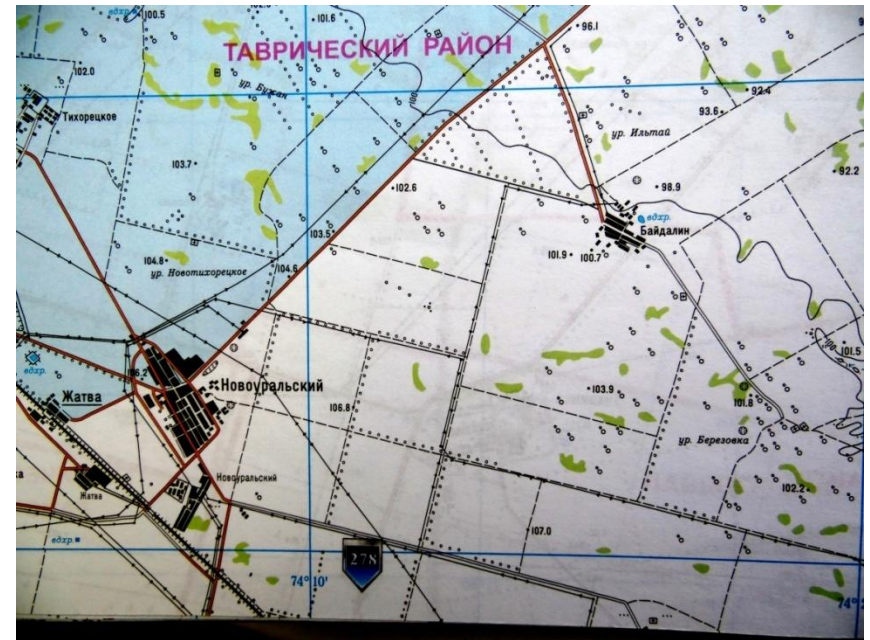
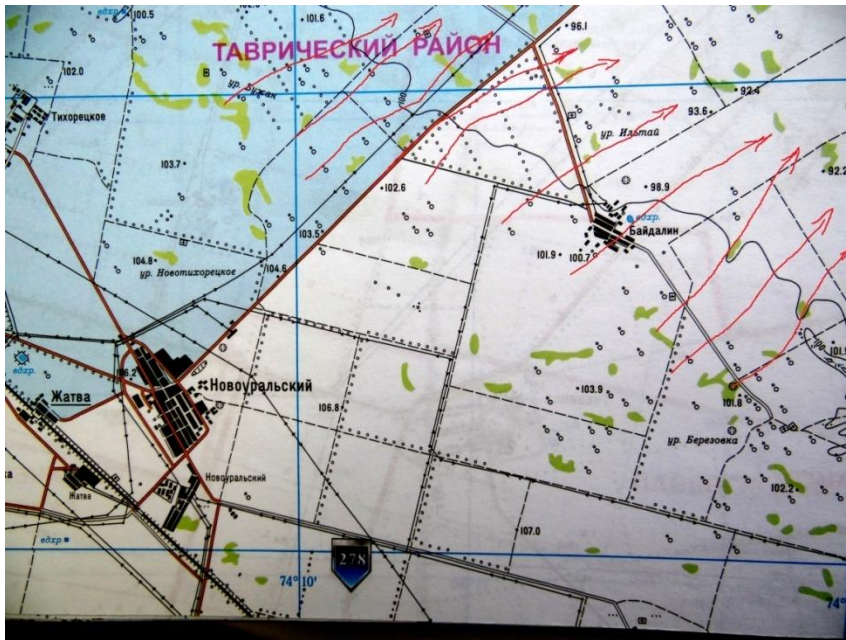


# Водосборы севера Азовского ННМР Омской области





# Реконструкция гидросети Таврического района





# Ручей Новоивановский на юге Таврического района



# Реконструкция гидросети Таврического района

