

***Россия в системе  
международных  
отношений***

## Теоретическая часть:

- Параграфы 21-22, 23

- Видео-урок

<https://resh.edu.ru/subject/lesson/2044/main/>

- Видео-урок

<https://www.youtube.com/watch?v=cTKnWt37LLA>



**После избрания  
Михаила на царство,  
перед Россией встал  
вопрос о ее признании  
со стороны  
иностранных  
государств.**

**Признание каких стран необходимо было России? Представленные ниже флаги помогут ответить вам на этот вопрос. Ответ запишите в РТ: 44-3 на свободное пространство. Затем выполните РТ: 44-3**

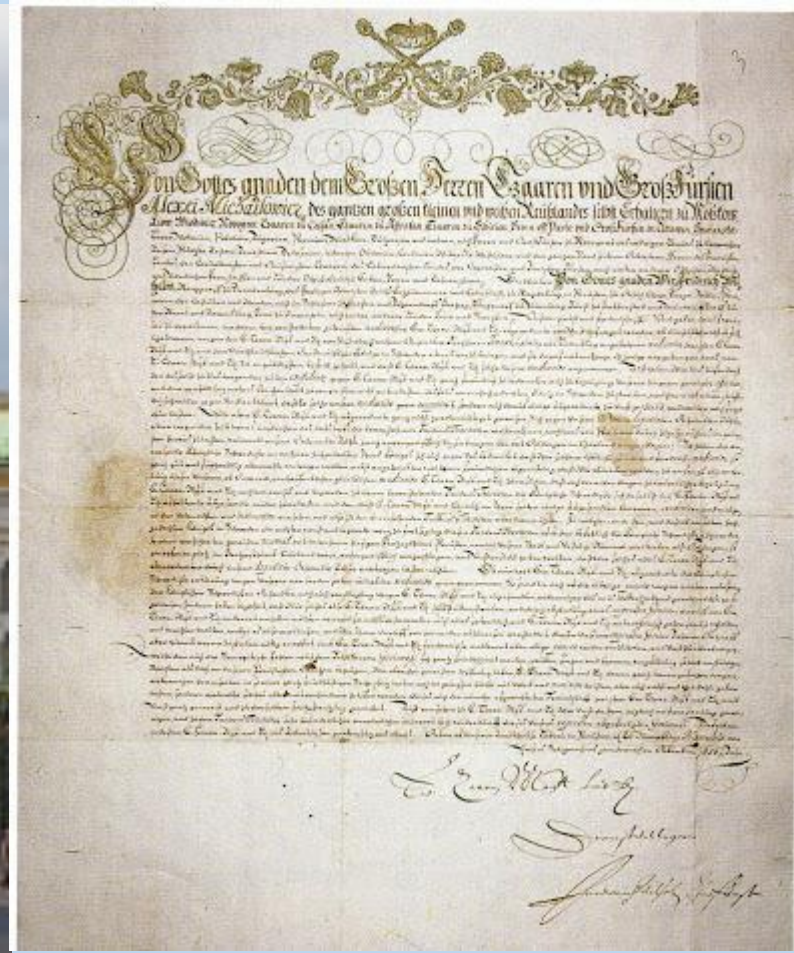


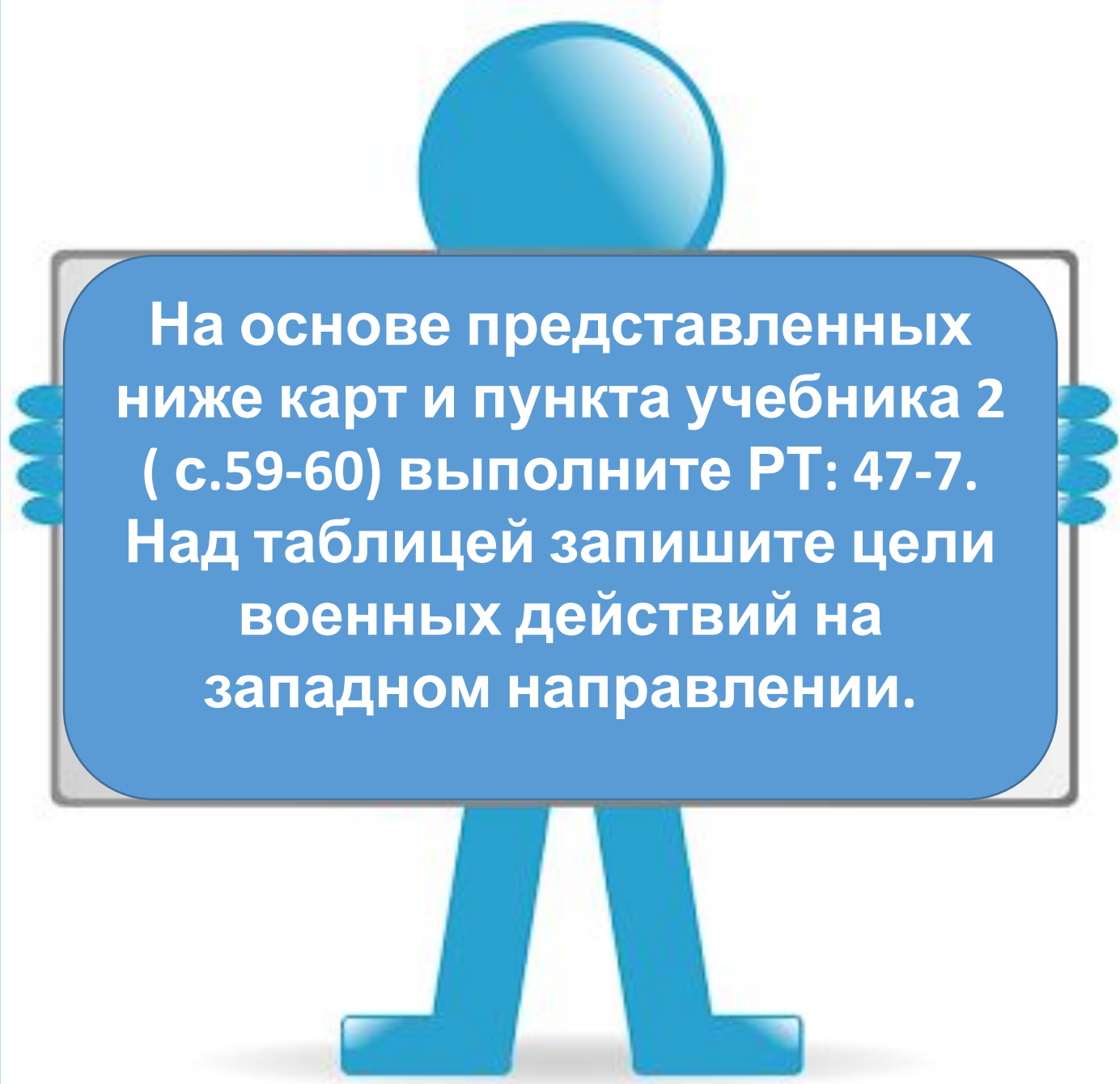


**Посольский приказ  
ведал отношениями  
с иностранными  
государствами**

**А. С. Матвеев 1671-1676**

**На основе пункта 1 учебника, определите, что за объекты перед вами. Ответ запишите в РТ: 44-2 на свободном пространстве. Также выполните задание РТ: 44-2**

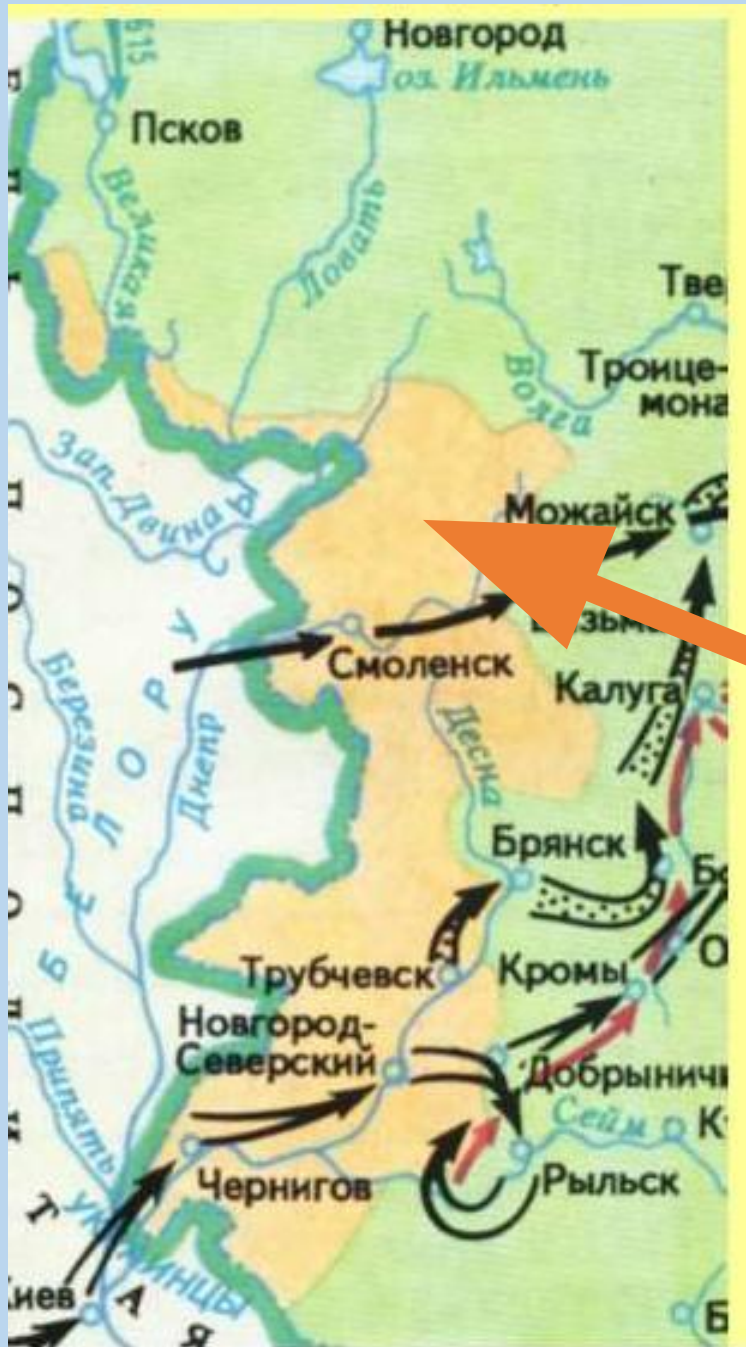


A blue cartoon character with a large blue sphere for a head and two blue legs, holding a large blue sign with white text. The sign is held in front of the character's torso.

На основе представленных  
ниже карт и пункта учебника 2  
( с.59-60) выполните РТ: 47-7.  
Над таблицей запишите цели  
военных действий на  
западном направлении.

# 1. Русско-Польские отношения

Территории,  
отошедшие по  
Деулинскому  
перемирию  
1618 г.





# Смоленская война: кампания 1632 года



# Михаил Борисович Шейн

## Итоги Смоленской войны



## Поляновский

м.д. 1634 г.:

- Отказ Владислава от российского престола
- Возврат Польше всех завоеванных земель

# Русско-польская война: кампания 1655 года



# А. Л. Ордин-Нащокин

## Итоги Русско-польской войны 1654 - 1667 гг.



## Андрусовское перемирие 1667 г.:

- России передавались смоленские и северские земли
- РП признавала присоединение к нам Левобережной Укр.
- Правобережная Укр. оставалась у РП

**У России и РП был общий враг – Османская империя, которая усилила натиск на Восточную Европу. В результате наши государства сблизились и стали союзниками в борьбе с турками и крымскими татарами.**

### **«Вечный мир» с Польшей 1686 г.:**

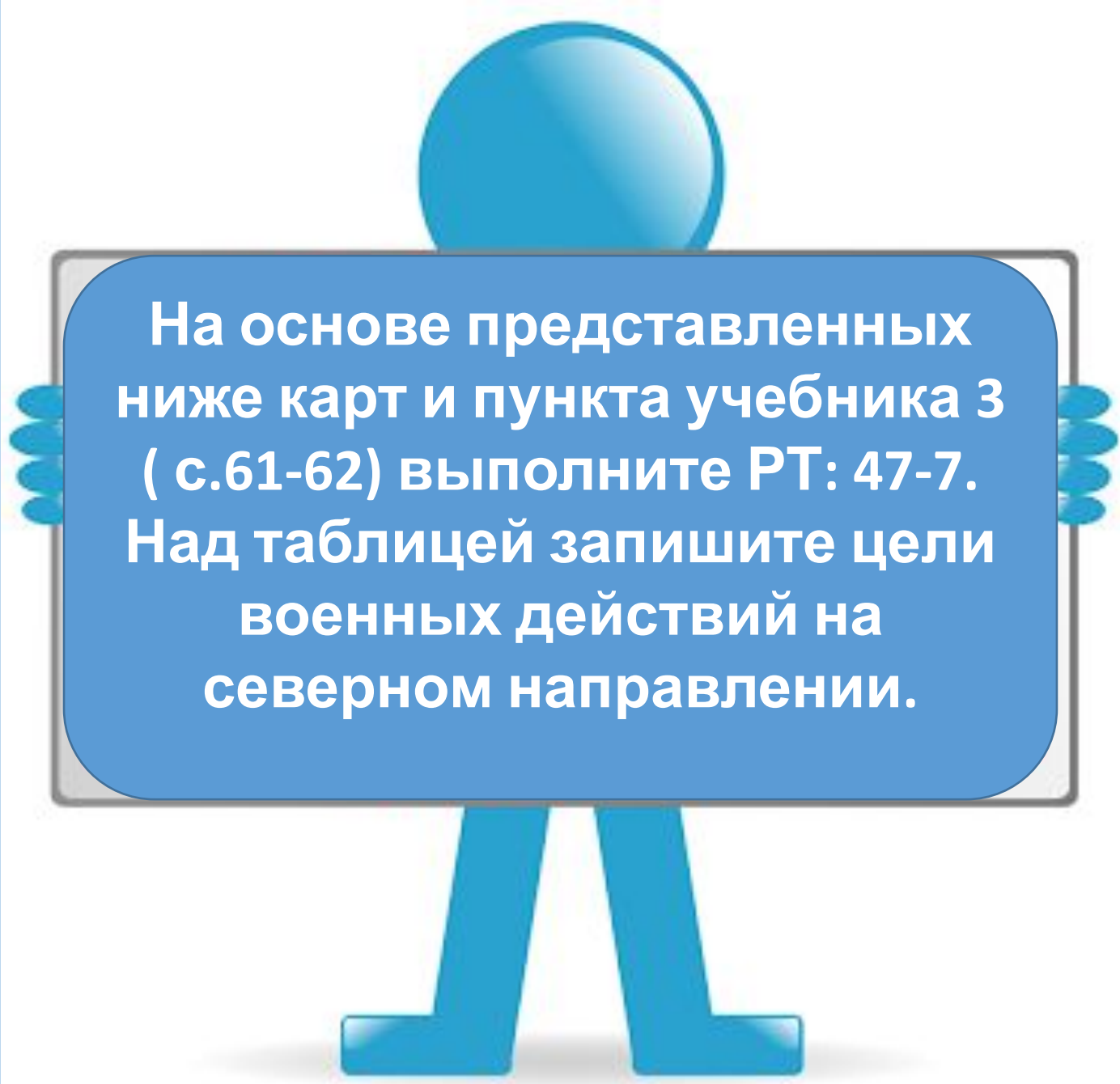
- За Россией на «вечные времена» закрепляется Киев**
- Россия вступила в антитурецкую коалицию – «Священную лигу», включавшую Австрию, Польшу и Венецию**



**Перед вами две медали,  
посвященные некоторым  
событиям истории.  
Выполните задание РТ: 46-5  
и определите, каким  
событиям посвящены**

**медали**



A blue cartoon character with a large blue head, small hands, and large feet is holding a large blue sign with rounded corners. The sign contains white text. The character is positioned centrally on a white background.

**На основе представленных  
ниже карт и пункта учебника 3  
( с.61-62) выполните РТ: 47-7.  
Над таблицей запишите цели  
военных действий на  
северном направлении.**

# 2. Русско-Шведские

## отношения



**Якоб**



**И. А.**



# Русско-шведская война: кампания 1657 года



**Расположение русских войск к началу 1657 г.**

**Действия войск:**

- шведских (blue arrow)
- русских (red arrow)

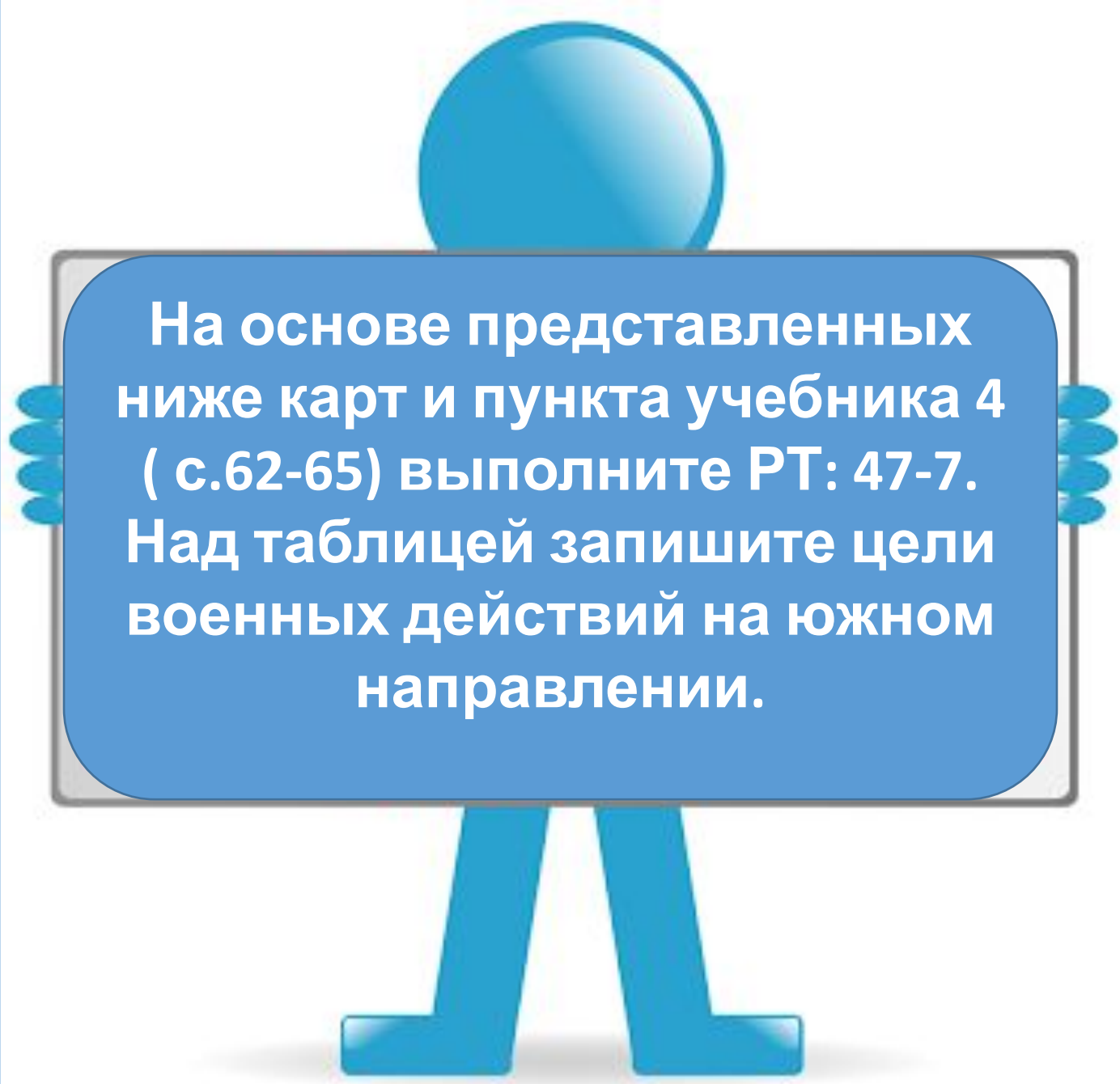
**Осада городов:**

- русскими (red star in circle)
- шведами (blue star in circle)

**Сражение** (red X)

**21.VIII** Даты и периоды действий войск



A blue cartoon character with a large blue sphere for a head and two blue legs, holding a large blue sign with white text. The sign is held in front of the character's chest.

**На основе представленных  
ниже карт и пункта учебника 4  
( с.62-65) выполните РТ: 47-7.  
Над таблицей запишите цели  
военных действий на южном  
направлении.**

# 3.Россия и страны исламского

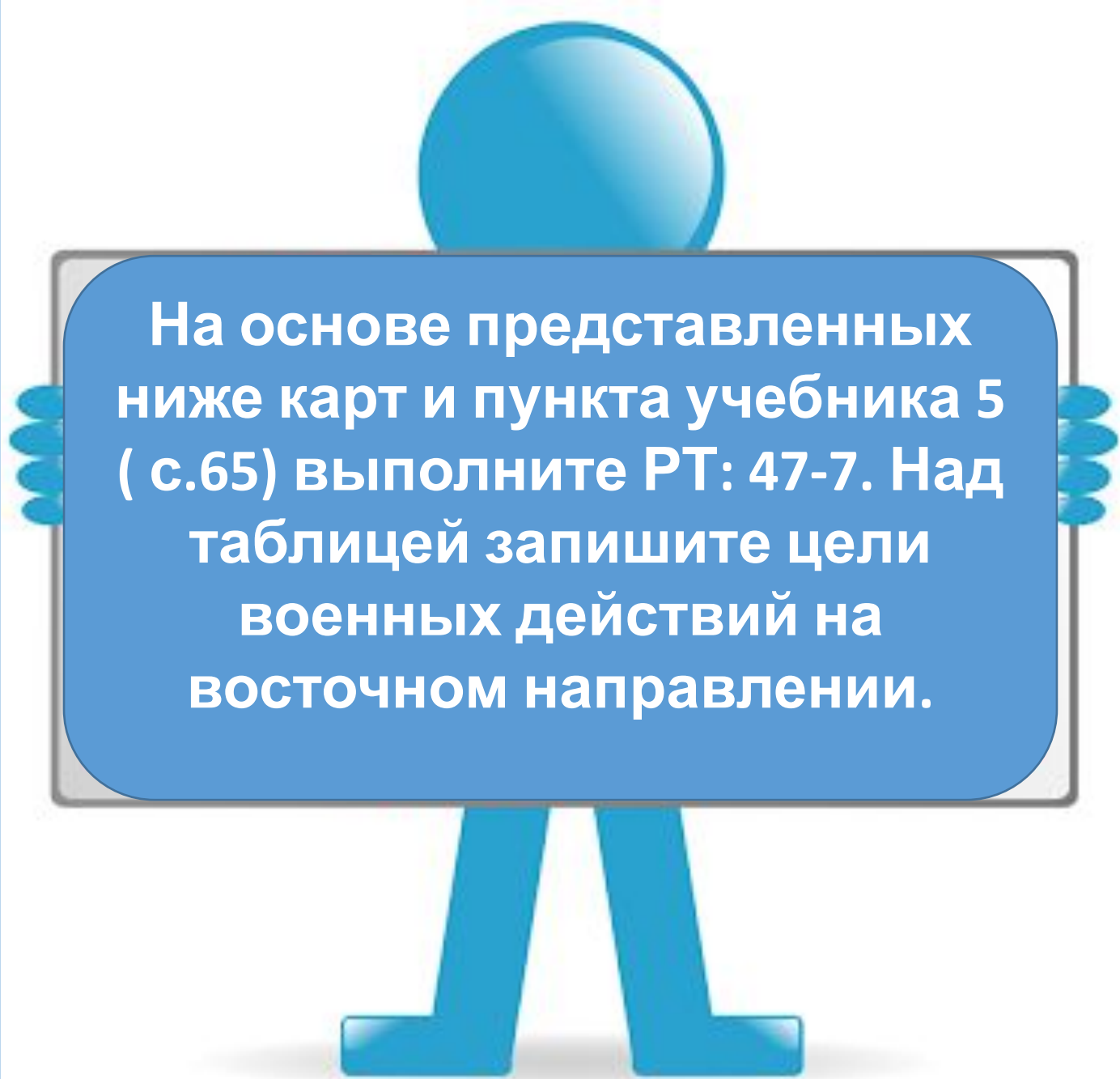
Русско-турецкая война 1676–1681 гг.



Бахчисарайский  
м.д. 1681 г.:  
-Османская империя и ее вассал Крымское ханство признавали вхождение Левобережной Украины в состав России

## Отношения с Крымским ханством:

- За п.п. XVII в. Из России было угнано более 150 тыс. человек
- Крымские ханы играли на русско-польских противоречиях: по очереди совершая набеги на эти страны
- Мир с ними мы покупали дорогой ценой: в п.п. XVII в. Ушло около миллиона рублей
- НО войдя в антитурецкую коалицию, Россия предприняла походы против Крымского ханства. Сначала удачные, потом не очень. Однако это были первые крупные походы после ликвидации Орды, это продемонстрировало растущую военную мощь


A blue 3D-style character with a large spherical head and simple legs is holding a rectangular sign with rounded corners. The sign is blue with white text. The character's hands are visible on the left and right sides of the sign.

**На основе представленных  
ниже карт и пункта учебника 5  
( с.65) выполните РТ: 47-7. Над  
таблицей запишите цели  
военных действий на  
восточном направлении.**

# 4. Россия и



**Иван  
Петлин –  
томский  
казак,  
первый  
русский  
посол в  
Китай. 1618  
г.**



**Василий  
Поярко  
в**



**Ерофей  
Хабаров**

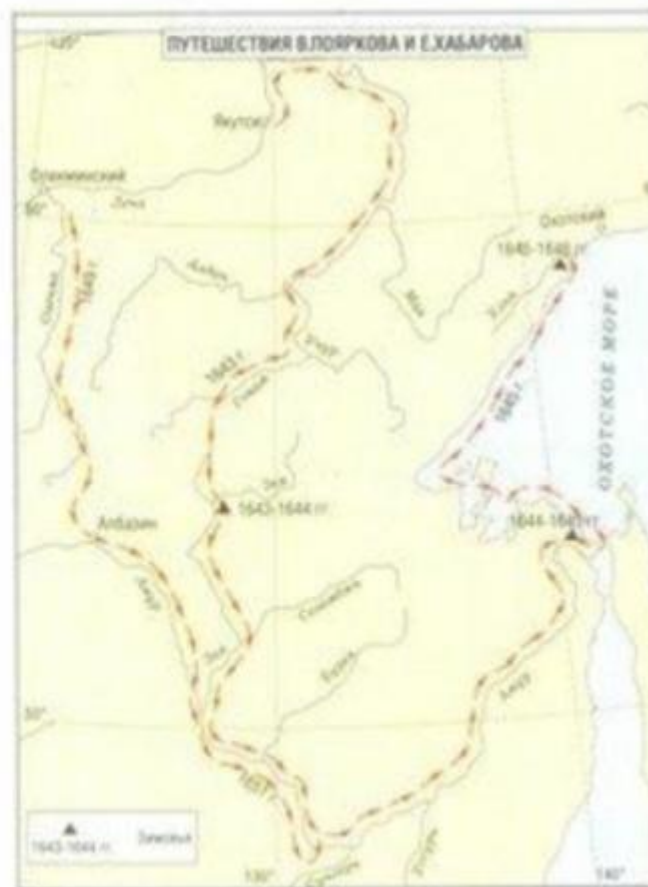


# ВАСИЛИЙ ПОЯРКОВ

**Годы жизни:** 1610-1667

Русский землепроходец. В 1643—1646 годах руководил отрядом, который впервые проник в бассейн реки Амур, открыл реки Зея, Амурско-Зейскую равнину, среднее и нижнее течение реки Амур до устья. Собрал ценные сведения о природе и населении Приамурья.

Поярков открыл Амурский лиман, Сахалинский залив и собрал некоторые сведения о самом острове Сахалин. Первым совершил исторически доказанное плавание вдоль юго-западных берегов Охотского моря.



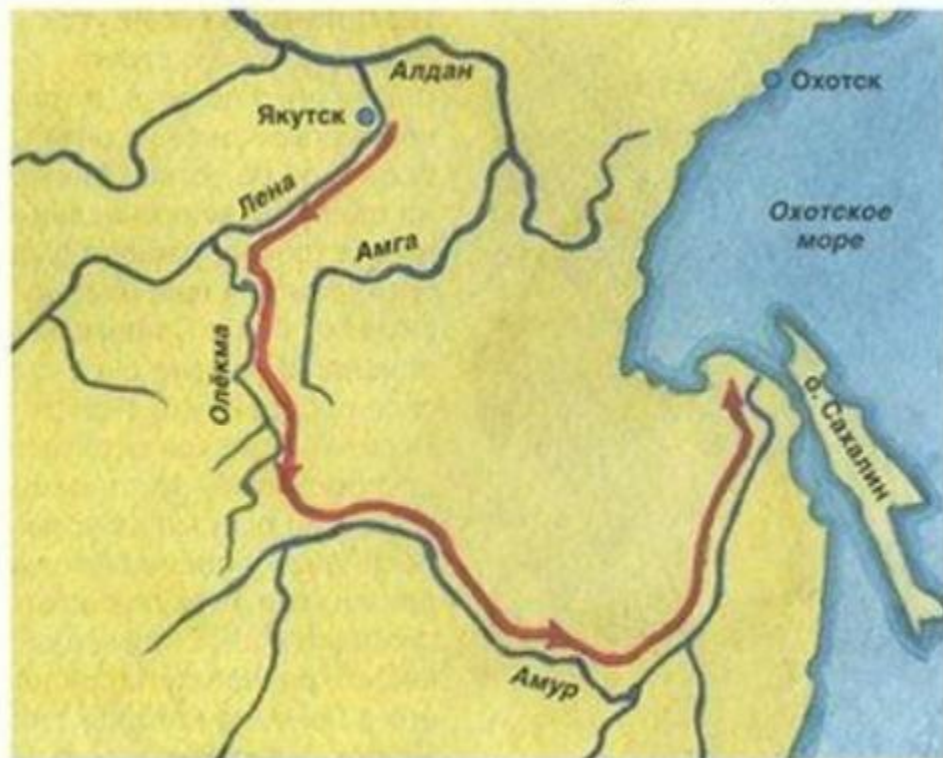




# ЕРОФЕЙ ХАБАРОВ

**Годы жизни:** 1610-е — 1671

Русский исследователь, путешественник и предприниматель. Продолжатель дела Василия Пояркова. Во время скитаний собирал сведения о Лене и ее притоках, о живущих здесь народах, о полезных ископаемых края. Хабаров стал первооткрывателем соляных источников в устье Куты и обнаружил там «угожие земли» под пашню.



Прошёл на судах весь Амур, построил укреплённый острог. Полученные Хабаровым знания нашли свое отражение в его чертежах, в которых он подробно описал местность возле реки Амур.



## Нерчинский м.д. 1689 г.:

- Установил границу между Россией и Китаем: Забайкалье осталось наше, а Приамурье и Албазин за Китаем
- Договор разрешал вести торговлю между подданными двух стран

## Закрепление материала

1) Проверьте свои знания военных действий по ссылке

<https://reader.lecta.rosuchebnik.ru/read/1019419-11>

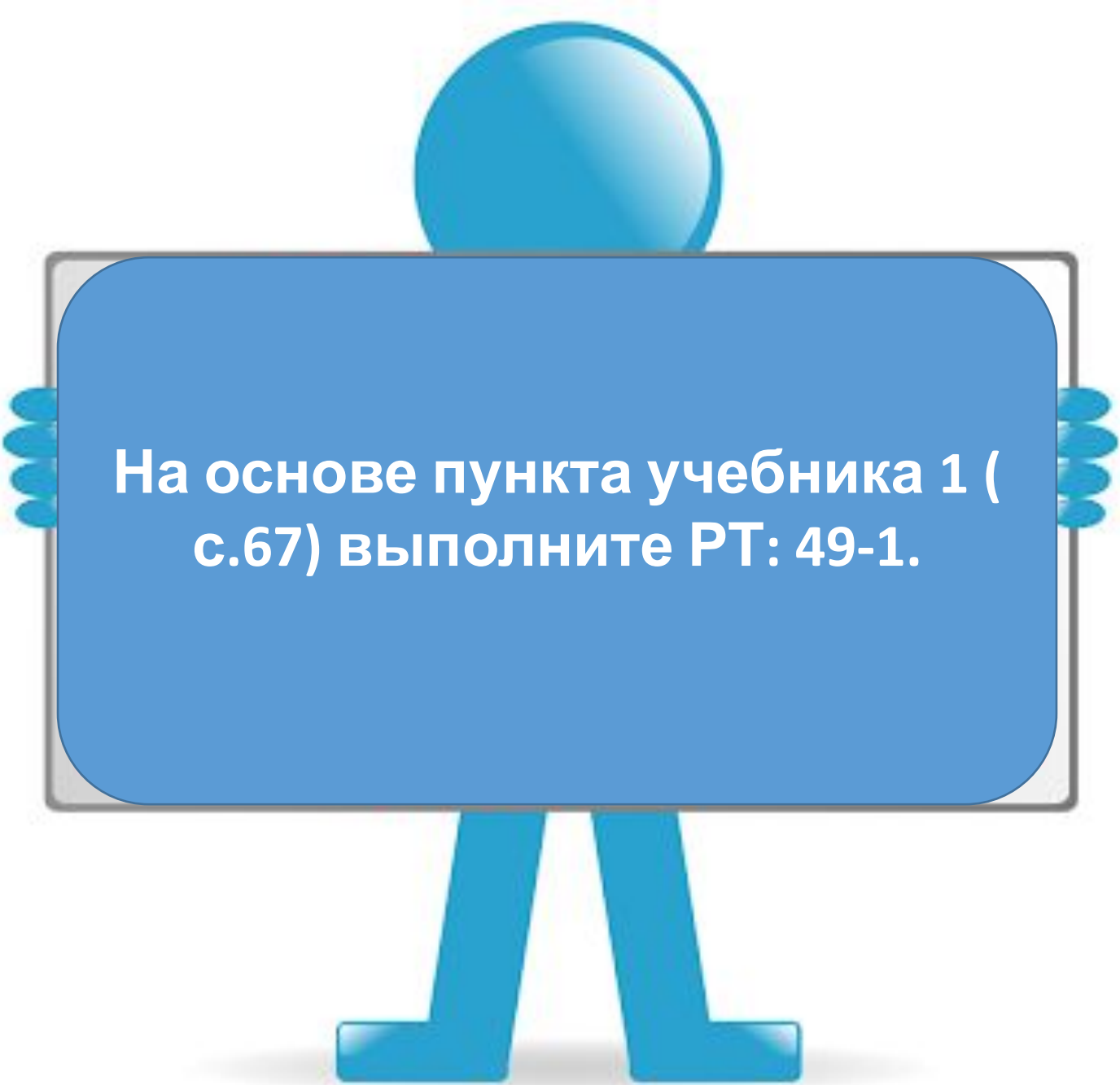
Выбирайте следующие события из перечня на сайте:

- Русско-польская война 1654-1667 гг.
- Сибирь и Дальний Восток в XVII в.
- Русско-шведская война 1656-1658 гг.

2) РТ: 46-6 (попытайтесь выполнить без подсказок)

3) Подведите итоги внешней политики России при первых Романовых. Выполните задание РТ: 48-8

***«Под рукой»  
российского  
государя:  
вхождение Украины  
в состав России***

A blue 3D-style figure with a large circular head and two legs, holding a large blue sign with rounded corners. The sign contains white text. The figure is positioned behind the sign, with its hands visible on the left and right sides of the sign's border.

На основе пункта учебника 1 (с.67) выполните РТ: 49-1.



**Тяжелое положение украинского и белорусского населения вызвало постоянные восстания против польских и литовских феодалов. Это привело к крупному национально-освободительному движению.**

**Кто изображен на иллюстрации? Опираясь на информацию пункта 2 (с.69-71) ответьте на вопрос, затем выполните задания РТ: 50-4.**



**С опорой на иллюстрацию выполните РТ: 50-3, ответы аккуратно запишите около вопросов.**

**Перед вами условия принятия Украины в подданство русского государя. Исправьте ошибки в утверждениях. Верные ответы запишите в РТ: 50-5. Если вы затрудняетесь, опирайтесь на информацию пункта 2 (с.69-71)**

- Казацкая армия должна быть расформирована**
- Гетмана и всех должностных лиц назначал российский царь из числа русского населения**
- В Украину вводилась российская армия**
- Население Украины по-прежнему оставалось под тройным гнетом**
- На Украину распространялись российские законы и суд**

**Дайте общую оценку условиям вступления Украины и в Российское подданство. Обоснуйте ответ. Ответ запишите после задания РТ: 50-5.**





- Территория Российского государства на 1648 г.
- Речь Посполитая
- Территории, уступленные Речью Посполитой России по Андрусовскому перемирию 1667 г.
- Территории, уступленные Россией Речи Посполитой в обмен на г. Киев в 1678 г.
- Граница Российского государства на 1678 г.

**С опорой на карту и пункт 3 учебника (с.71-72) выполните задание РТ: 51-7. Также на свободном пространстве напишите, относительно чего Украина делится на Правобережную и**