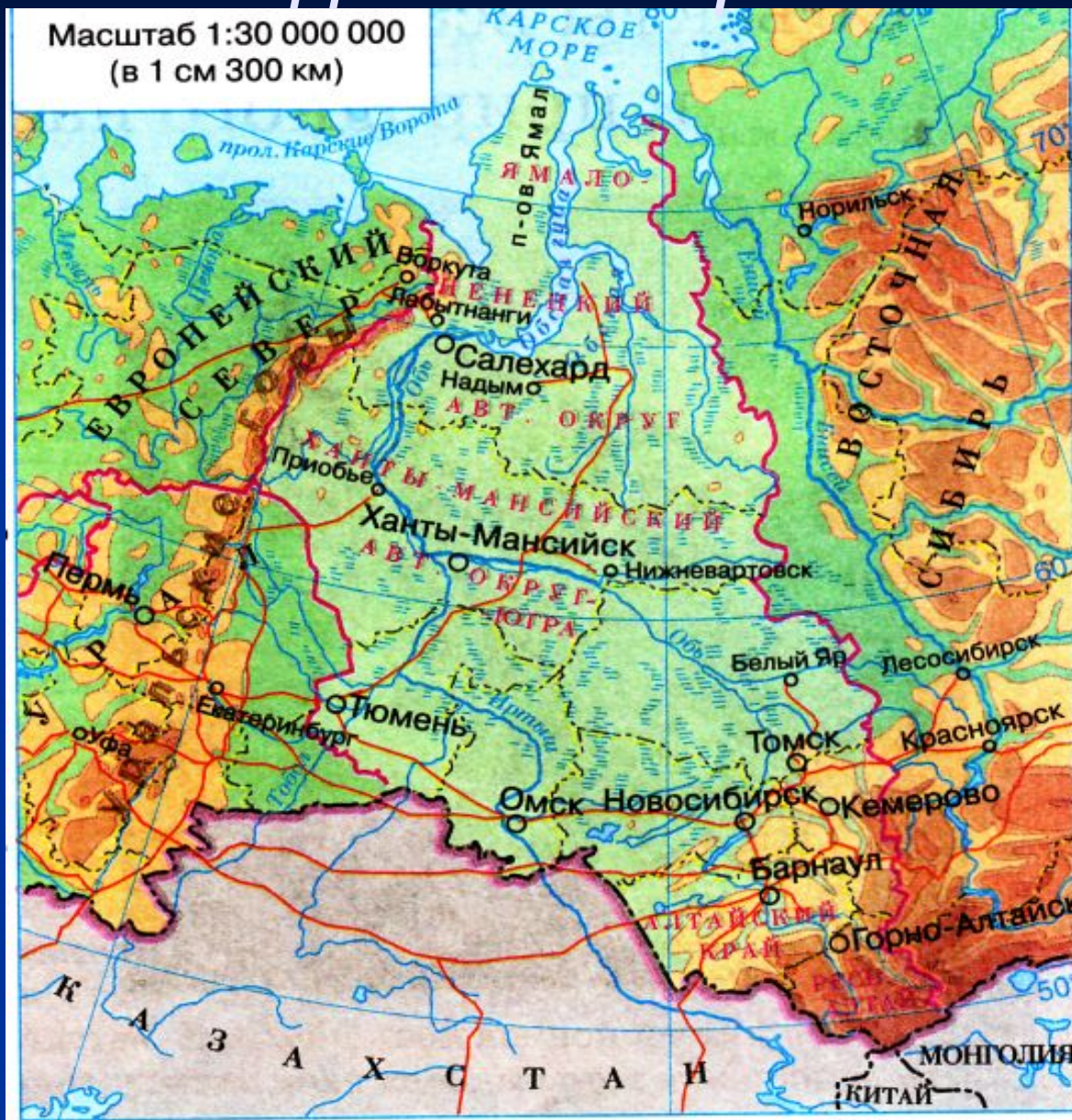


Западная Сибирь

Российское
могущество
прирастать будет
Сибирью.

М. В. Ломоносов

Состав экономического района Западная Сибирь



Состав экономического района Западная Сибирь

- 5 областей:

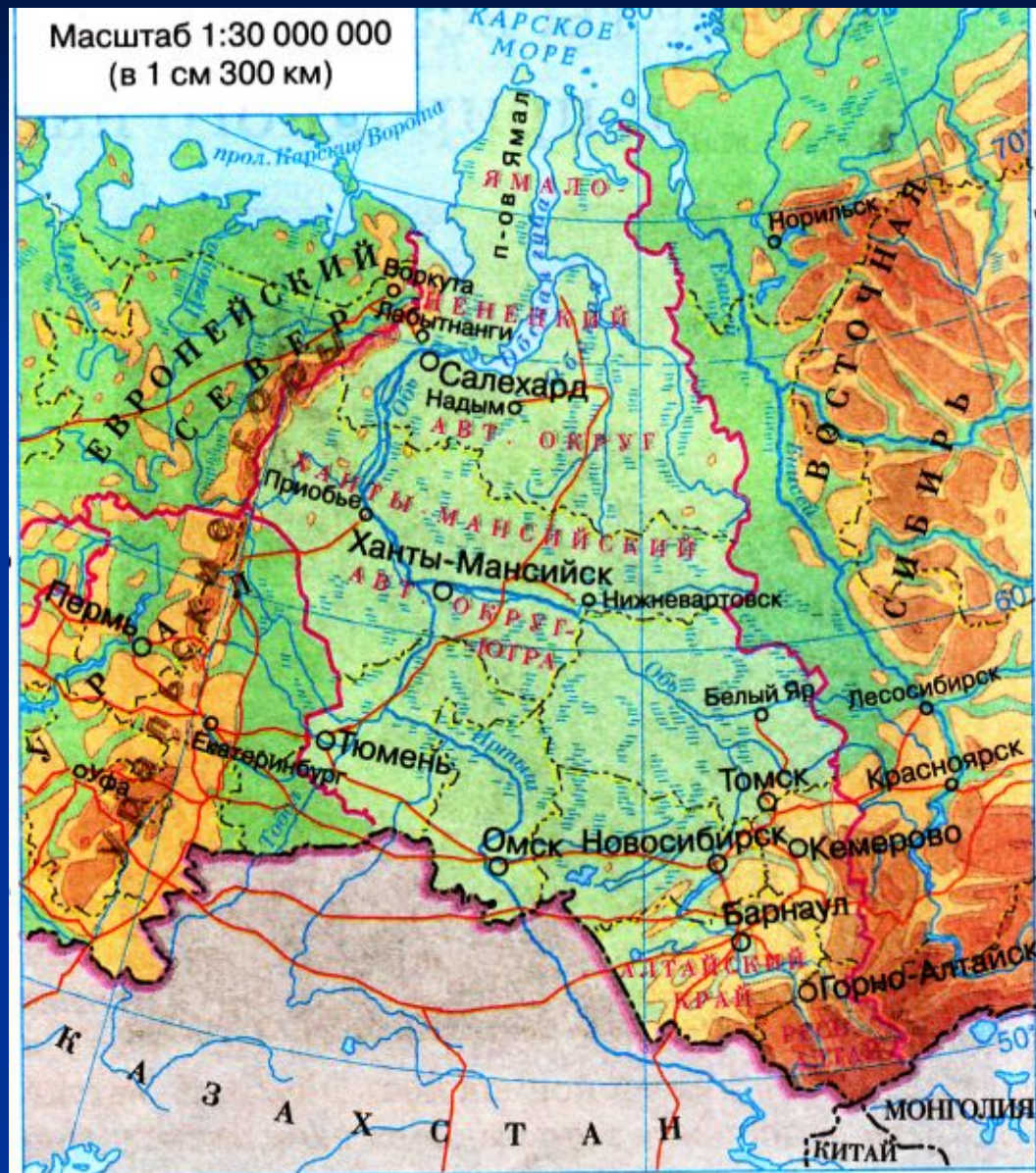
1. Тюменская
(Ханты-Мансийский АО,
Ямало-Ненецкий АО);
2. Новосибирская;
3. Томская;
4. Омская;
5. Кемеровская

- 1 край:

1. Алтайский (г. Барнаул)

- 1 республика:

1. Алтай (г. Горно-Алтайск)



ЭГП Западной Сибири

ДОЛЯ В РОССИИ



По территории — 14% По населению — 10%



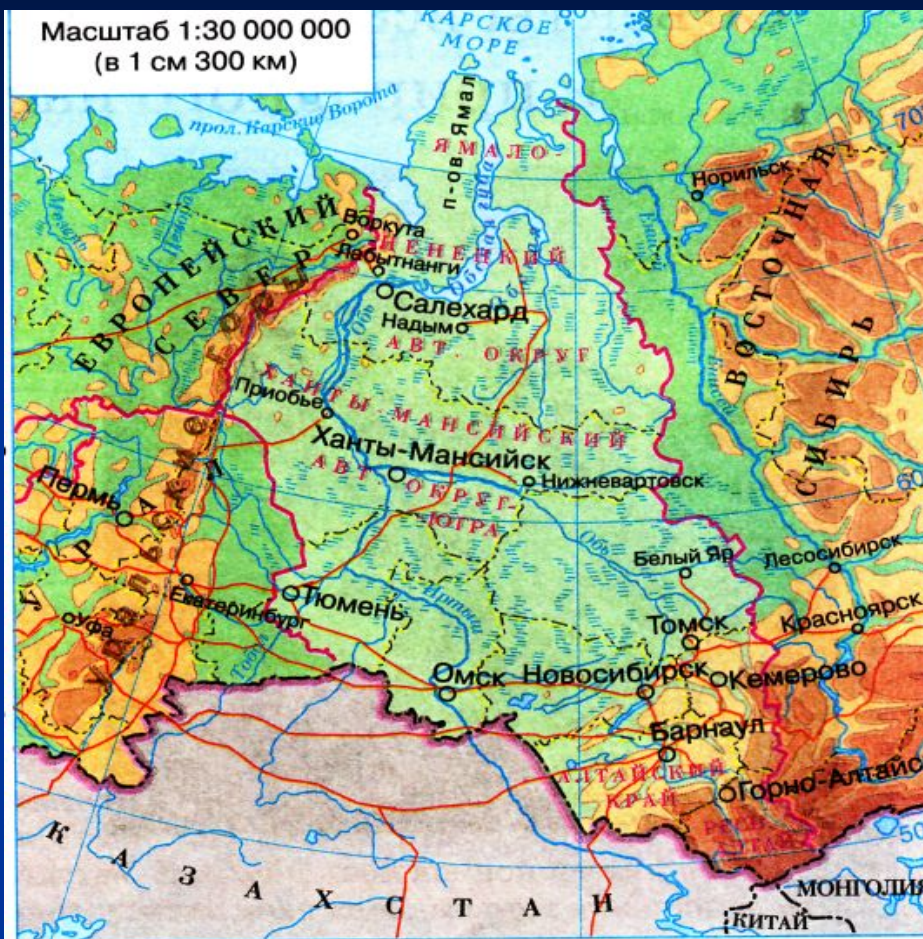
По добыче газа — 90%



По добыче нефти — 70%



По валовому сбору зерна — 14%

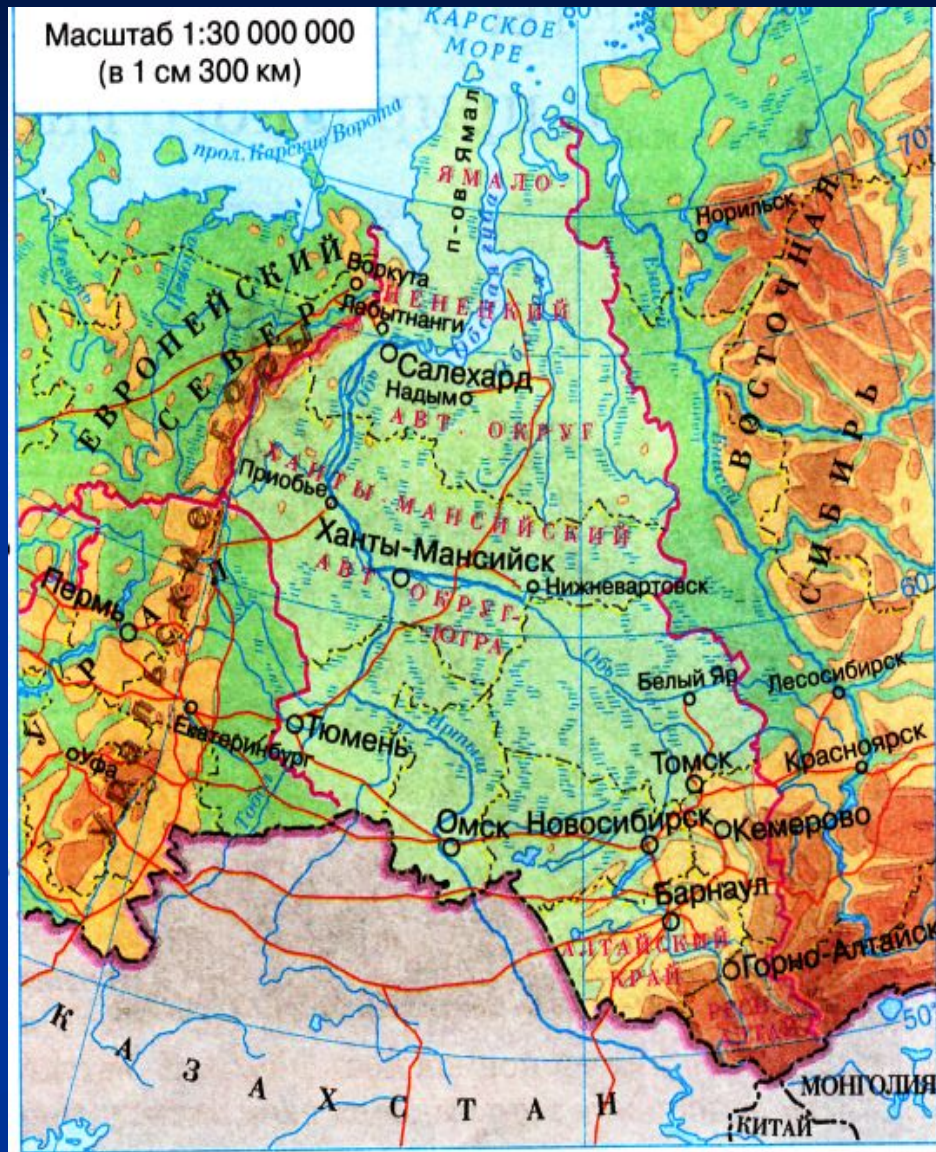


ЭГП Западной Сибири

Задание:

Используя карту, дайте оценку ЭГП Западной Сибири по плану:

1. Положение по отношению к государственным границам.
2. На территории страны.
3. Соседи.
4. Выход к морю.
5. Транспортное положение



Природные условия и ресурсы



Условия жизни и работы людей

- крайне неблагоприятные
- неблагоприятные
- удовлетворительные
- благоприятные

Районы добычи

- угля
- нефти
- газа
- железных руд
- полиметаллических руд
- поваренной соли



Вывод:

**Западная Сибирь богата
природными
ресурсами, особенно
ТОПЛИВНЫМИ.**

Заполните таблицу

Отрасли специализации	Продукция отраслей	Центры и районы

Заполните таблицу

Отрасли специализации	Продукция отраслей	Центры и районы
Топливная Черная металлургия Цветная металлургия Химическая Машиностроение Лесная и деревообработка Зерновое хозяйство Мясомолочное скотоводство Оленеводство		

Экологические проблемы