


# ЮЖНАЯ АФРИКА



# ГЕОГРАФИЧЕСКОЕ ПОЛОЖЕНИЕ

- К Южной Африке относится область, лежащая к югу от водораздельного плато, между бассейнами рек Конго и Замбези. Этот водораздел проходит по территории Анголы и Замбии.



# РЕЛЬЕФ


- Основная часть региона занята плоскогорьями и плато (Каоко, Намакваленд, Матабеле, Вельд, Верхнее Кару и др.). В центре расположено колоссальное понижение Калахари, заполненное толщами песков.
- Обширные прибрежные низменности, созданные наносами рек Замбези и Лимпопо, простираются лишь вдоль побережья Индийского океана.
- В западной и южной части региона прибрежные низменности тянутся очень узкой полосой параллельно уступам плоскогорий.
- Во многих местах на Атлантическом побережье горы резко обрываются у самой границы океана.





100-000000







# ВНУТРЕННИЕ ВОДЫ

- Южную Африку пересекают несколько крупных рек: Замбези, Лимпопо (Крокодиловая), Оранжевая, Кубанго, которая превращается в Окаванго, а также большое количество мелких и коротких речушек.









# КЛИМАТ

- Для региона характерен тропический климат, только север Анголы и Мадагаскара попадает в экваториальную и субэкваториальную зону.
- Осадки приносят преимущественно летние муссоны с Индийского океана. Поэтому по мере продвижения от восточного побережья на запад количество выпадающих за год осадков уменьшается от более 2000мм до 100-200мм.
- Большая часть территории Южной Африки находится в засушливой зоне.




# ПРИРОДА

- Несмотря на дефицит влаги природа отличается потрясающим разнообразием. В растительном мире преобладают засушливые леса, редколесья, саванны.
- В саваннах встречаются колючие кустарники и огромные баобабы.
- На территориях Анголы и Мадагаскара встречаются участки влажных вечнозеленых и тропических лесов. В них растут деревья ценных пород (красное, черное, железное).
- На побережьях много кокосовых пальм.
- В пустынях Калахари и Намиб есть редкие растения (вельвичия).











# ЖИВОТНЫЙ МИР

- Животный мир существенно изменен деятельностью человека. Многие виды животных оказались на грани исчезновения и сегодня сохранились лишь в заповедниках.
- В саваннах живут антилопы (импала, куду, спринбок, бушбок), буйволы, зебры, жирафы, носороги, слоны и крупные хищники.
- В реках опасно купаться из-за обилия крокодилов и бегемотов.
- Пернатое царство: попугаи, страусы, орлы-рыболовы, встречаются даже пингвины.















# МИНЕРАЛЬНЫЕ РЕСУРСЫ

- Месторождения золота и алмазов.
- Железные, марганцевые, платиновые руды, хром, медь, никель.



# НАСЕЛЕНИЕ И СТРАНЫ

- На территории южной Африки находятся страны: Ангола, Замбия, Малави, Намибия, Ботсвана, Зимбабве, Мозамбик, Южно-Африканская республика, Свазиленд, Лесото, Сейшельские острова.
- В Южной Африке проживает свыше 120млн. Человек, из них около 41млн. В ЮАР.
- Общая площадь региона составляет более 6,5 млн. км<sup>2</sup>.
- Коренное население: бушмены, готтентоты, банту.
- Кочевое скотоводство, земледелие, туризм, добывающая и горная промышленность.











