


Командорские острова



Командорские острова́ — архипелаг из четырёх островов в юго-западной части Берингова моря Тихого океана. Административно входят в состав Алеутского района Камчатского края России. Командорские острова — место смешения русской и алеутской культур.

Общая площадь архипелага — 1848 км². Расположен он на границе Тихого океана и Берингова моря, в 200 км к востоку от полуострова Камчатка, от которого отделен Камчатским проливом. Архипелаг состоит из четырех островов: двух больших — Беринга и Медный, и двух маленьких — Топорков и Арий Камень. Общая площадь — 1848 км².

посетившими Командорские острова считаются участники Второй Камчатской экспедиции, которые в 1741 году потерпели крушение возле острова Беринга. Остров Медный был открыт промышленником Емельяном Басовым, который и дал ему это название.

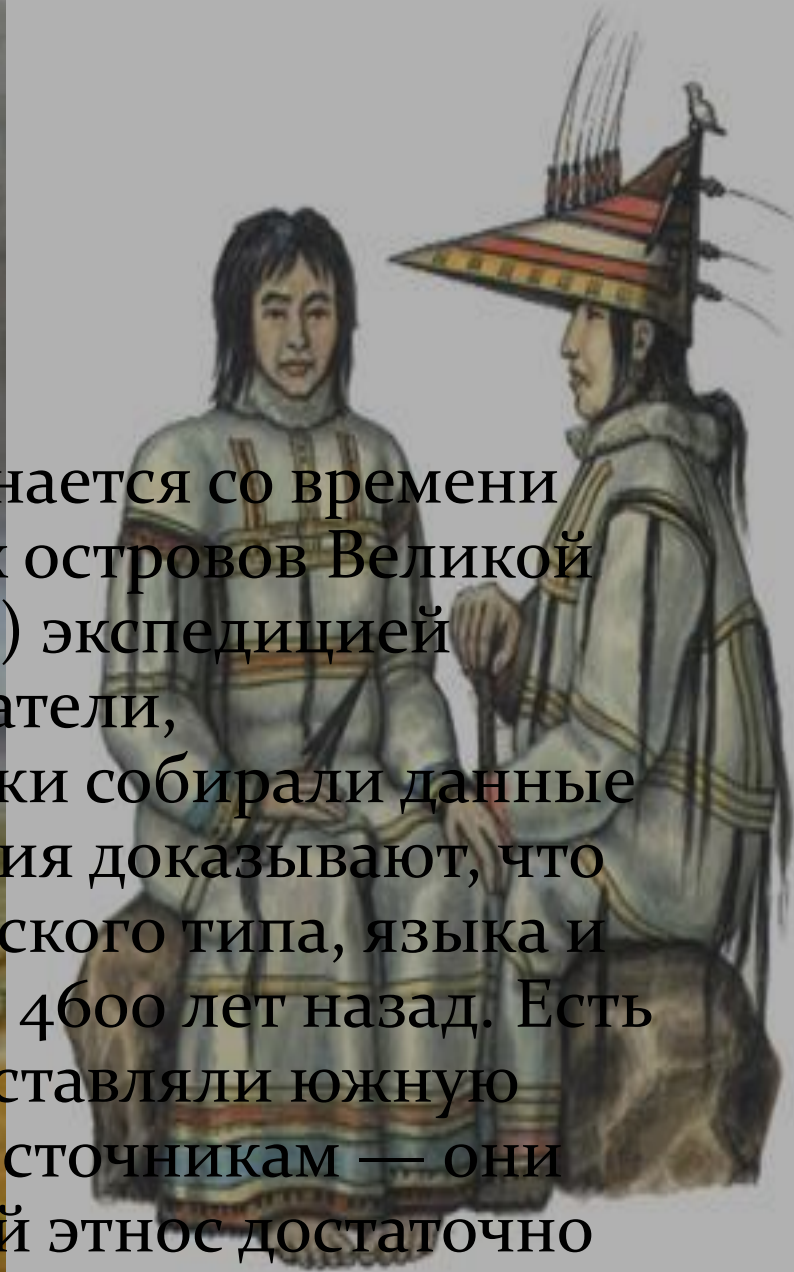


Острова Беринга назван в
честь открывшего его в 1741
году мореплавателя
командора Витуса Беринга.



Жители островов

История изучения алеутов начинается со времени открытия в 1741 году Алеутских островов Великой Северной (Второй Камчатской) экспедицией (1733—1743). Русские мореплаватели, исследователи, промышленники собирали данные о культуре народа. Исследования доказывают, что формирование антропологического типа, языка и культуры произошло около 6000 — 4600 лет назад. Есть предположение, что алеуты составляли южную группу эскимосов, по другим источникам — они выделились в самостоятельный этнос достаточно давно.



Рельеф

An aerial photograph of a coastal landscape. The foreground and middle ground are dominated by rolling green hills and a sandy beach that curves along the edge of a deep blue sea. The sky is a clear, pale blue. The overall scene is bright and scenic, showing the natural beauty of a coastal environment.

Командорские острова - вершины подводных хребтов. Высоты о. Беринга составляют 150-755 м над уровнем моря, наивысшая точка - г. Стеллера (755 м); о. Медный немного ниже - 360-647 м, наивысшая точка - г. Стейнегера (647 м). Оба острова разбиты склонами. Их рельеф - денудационно-тектонический. Максимальная высота до 755 м. Береговая линия скалиста, слабо изрезана. Командорские острова относятся к областям новейшей — кайнозойской — складчатости, где складкообразование, сопровождающееся активным вулканизмом, продолжается по настоящее время.

Полезные ископаемые

Острова сложены в основном базальтами и андезитами. Так, казак Емельян Басов, открывший остров Медный, нашел на нем самородную медь, отчего и дал острову это его имя.

О Командорских островах писал О. А. Шмидт: «сформировались две группы минеральных полезных ископаемых, перспективных для использования в островном хозяйстве: строительные материалы и поделочные камни.»

Климат

Командорские острова находятся в океаническом секторе умеренного пояса в южной неледовой части Берингова моря. Здесь относительно мягкая зима и прохладное лето. Почти в каждом месяце бывают дни, когда скорость ветра достигает ураганной силы - более 108 километров в час. Переходные сезоны короче, чем лето и зима (некоторые исследователи образно называют острова "страной вечной осени"). Океан зимой не замерзает. Летом здесь не очень жарко - плюс 5-15 градусов. Бывают, конечно, и дни с температурой градусов в двадцать-двадцать пять, но это такая редкость... Самый теплый период - конец лета - начало осени. Зимой и весной (которая длится по июнь) - температура от минус 10 до плюс пяти.

На острова лучше не приезжать с ноября по июль. Зимой, понятно, делать нечего, да и шансов попасть на остров почти нет, потому что транспортное сообщение с Петропавловск-Камчатским - только авиа, а самолёты летают - как Бог на душу положит.

Июнь - начало июля - сезон туманов, когда большую часть суток в воздухе висит туман и мелкий бус. Время, конечно, тоже красивое и интересное, но придется ходить постоянно мокрым.

Самое хорошее время для посещения Командор - это июль, август, сентябрь... ну и начало октября... Как раз расцвет природы - ягод, грибов, посмотреть животных - никаких проблем. Да и тепло и более-менее солнце есть.

Что вы можете посетить.

В селе Никольское функционирует замечательный краеведческий музей, где хранятся такие уникальные экспонаты, как скелет Стеллеровой коровы, пушки с легендарного пакетбота "Святой Петр", которым командовал Витус Беринг, уникальные головные уборы алеутов и непромокаемые камлейки из кишок сивуча, предметы плетения, образцы представителей животного и растительного мира.

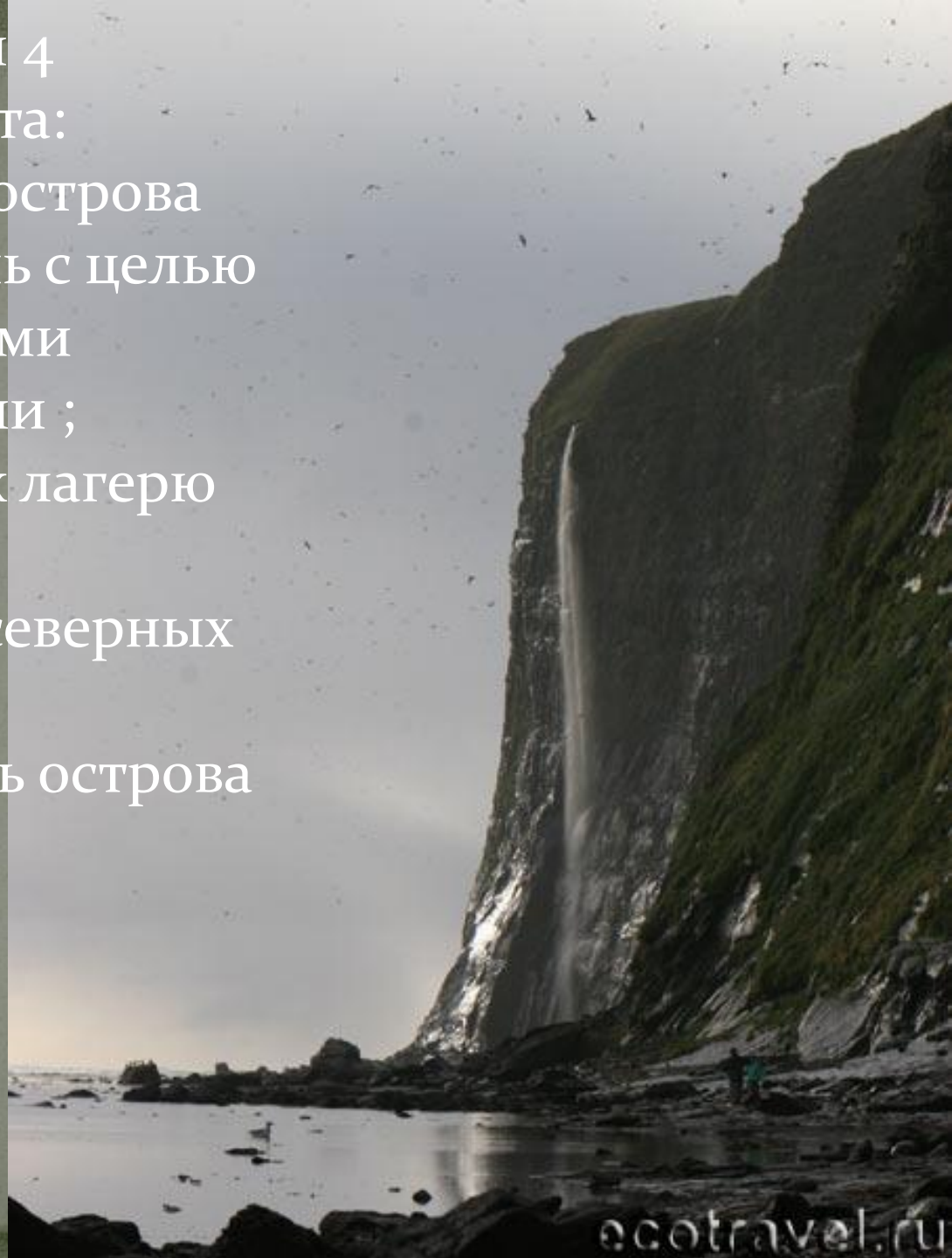
Лежбище морских котиков, голубых песцов, заросли белых грибов, могилу Витуса Беринга и бухту Буян, знаменитую своими самоцветами в галечниковых отложениях пляжа.

Как можно провести время:

- Рыбалка на Курильском озере;
- Морская прогулка по Авачинскому заливу;
- Полет в долину гейзеров;
- Поход в Налычевский парк;
- На привалах полакомиться дикими ягодами, а так же собрать грибов ;



Мы также предлагаем вам 4
экскурсионных маршрута:
-лодочный маршрут на острова
Топорков и Арий Камень с целью
ознакомления с морскими
колониальными птицами ;
- сухопутный маршрут к лагерю
экспедиции В.Беринга ;
- маршрут на лежбища северных
морских котиков
-маршрут в южную часть острова
Беринга.



Путешествие, которое Вы собираетесь предпринять, вы запомните на всю жизнь. Оно не относится к разряду экстремальных. На острове нет опасных зверей, высоких гор и бурных рек. Нет так же змей и клещей. Но есть комары. И еще есть непредсказуемость погоды, которая может нарушить планы. Поэтому мы относим это путешествие к авантурным. Но если Вас не испугает возможность задержек в аэропорту, полет на миниатюрном самолете местных авиалиний, то Вам будет что вспомнить, а так же показать друзьям на фотографиях и видеофильмах.







The end.

Если вас заинтересовал наш рассказ, вы можете
обратиться по тел. (812)777-77-77

P.S. или просто поставить нам «5» 😊