

The image features a stylized American flag as a background. The top-left corner contains a blue field with white stars, while the rest of the image is filled with horizontal red and white stripes. Overlaid on this background is the word "CWA" in large, bold, yellow, sans-serif capital letters. The letters have a slight drop shadow, giving them a three-dimensional appearance as if they are floating above the flag.

CWA

Географическое положение США.



The background of the text is a photograph of the Statue of Liberty in New York City, viewed from a distance across the water. The statue is the central focus, with its green patina and crown clearly visible. The sky is a clear, bright blue, and the water in the foreground is dark blue. The overall scene is bright and clear.

Территория состоит из трех частей: основная континентальная часть между $24^{\circ}30'$ и $49^{\circ}23'$ северной широты и $66^{\circ}57'$ и $49^{\circ}23'$ западной долготы (пл. 7,83 млн. км²); Аляска с островами (площадь 1,53 млн. км²); Гавайи — 24 острова общей площадью 16,7 тыс. км². Континентальная часть граничит с Канадой и Мексикой, Аляска, кроме Канады — с Россией.

США имеют несколько владений: Пуэрто-Рико и Виргинские острова в Карибском море, Восточное Самоа, Гуам, Мидуэй, Уэйн и др. в Тихом океане. Спорной является морская граница с Канадой: пролив Хуан-де-Фука, Бофорта море, пролив Диксона, остров Мачиас-Сил; на Кубе арендуется военная база в Гуантанамо (только отказ США или взаимные соглашения могут прекратить ее существование); Гаити оспаривают острова Навасса; США не предъявили территориальных претензий в Антарктике, но сохранили за собой это право, и не признают претензий других стран на эту территорию.


Общая площадь 9363 тыс. км² (четвертое место в мире). Численность населения 290,34 млн. человек (2003; третье место в мире). Столица Вашингтон.

Крупные города: Нью-Йорк, Лос-Анджелес, Чикаго, Хьюстон, Филадельфия, Феникс, Сан-Диего, Даллас, Сан-Антонио, Детройт, Сан-Хосе, Сан-Франциско, Бостон.



Население США

(численность, состав, религия)

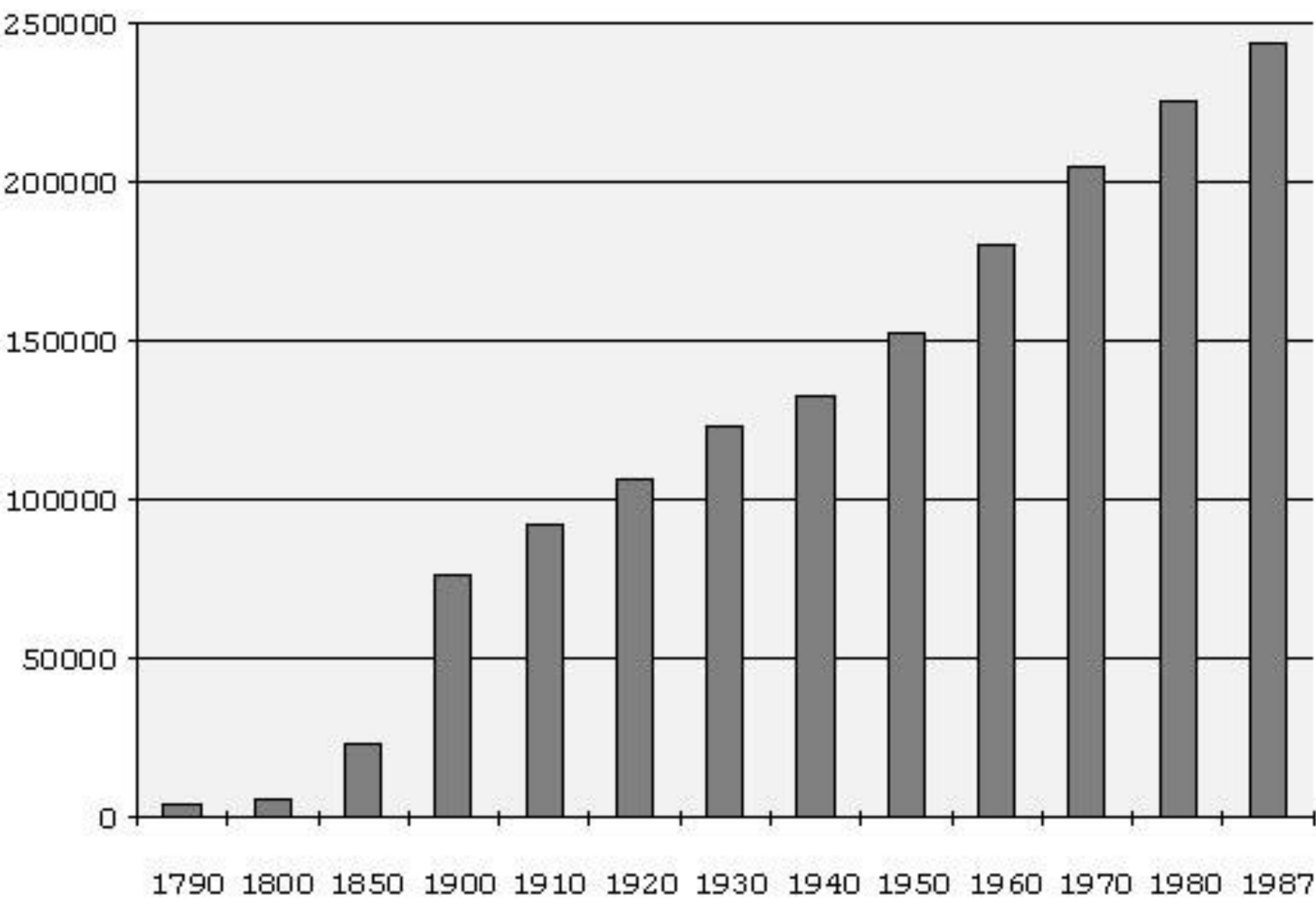
A close-up photograph of a baby's face, looking slightly to the right. The baby has light skin and blue eyes. To the left, the dark hair of a woman is visible, suggesting the baby is being held. The background is out of focus.

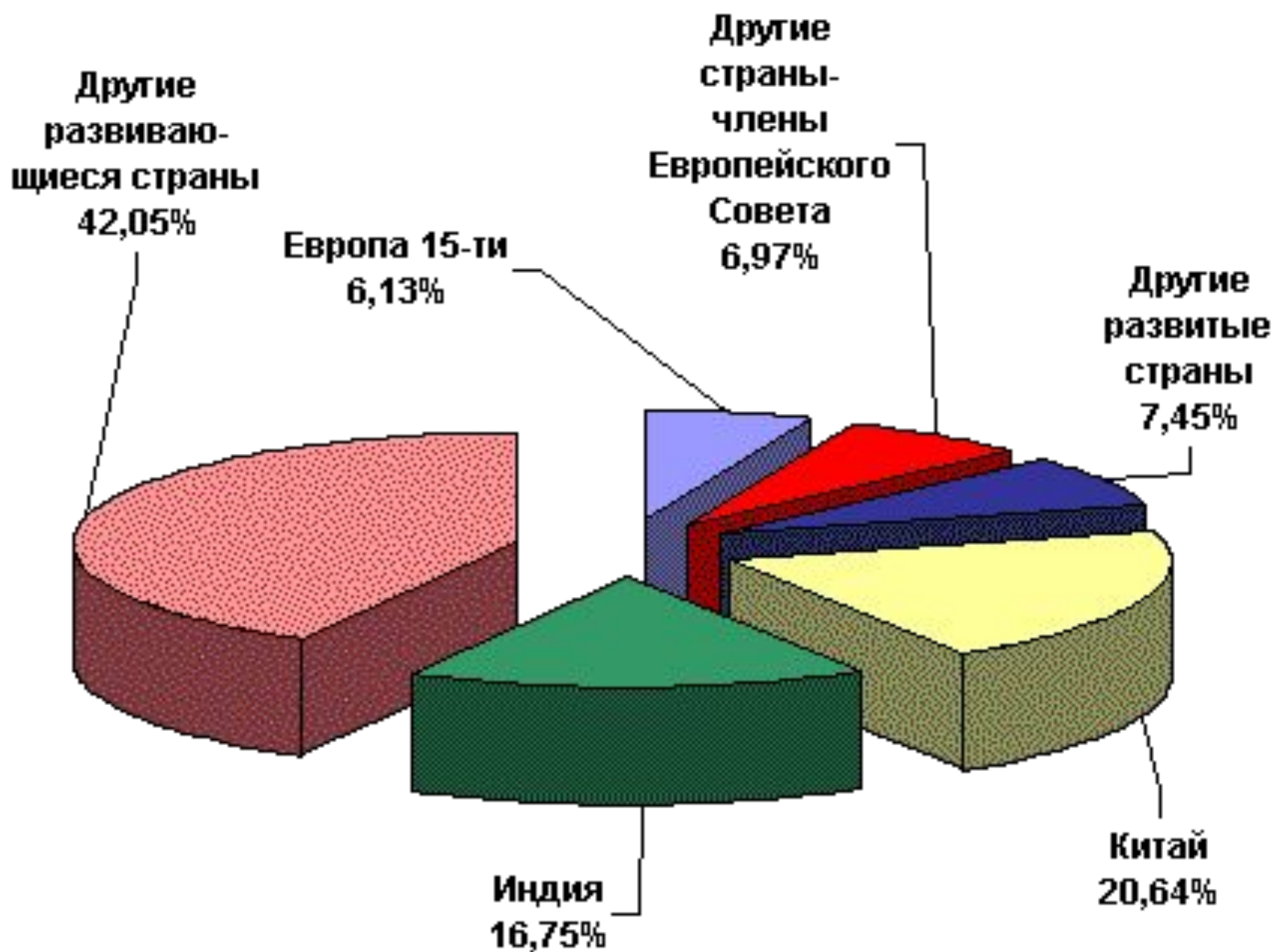
За 2007 год население Соединенных Штатов Америки увеличилось на 2 миллиона 842 тысяч 103 человека и достигнет отметки в 303146284 жителей к 1 января 2008 года. По сравнению с показателями 2007 года, количество американцев увеличилось на 0,9 процента.

В январе будущего года в США будет рождаться ребенок каждые восемь секунд, а отправляться в мир иной американцы будут с частотой в 1 раз за 11 секунд.

Также каждые полминуты в США будет становиться одним мигрантом больше. Таким образом, средний прирост населения США в январе 2008 года составит 1 человек в 13 секунд.

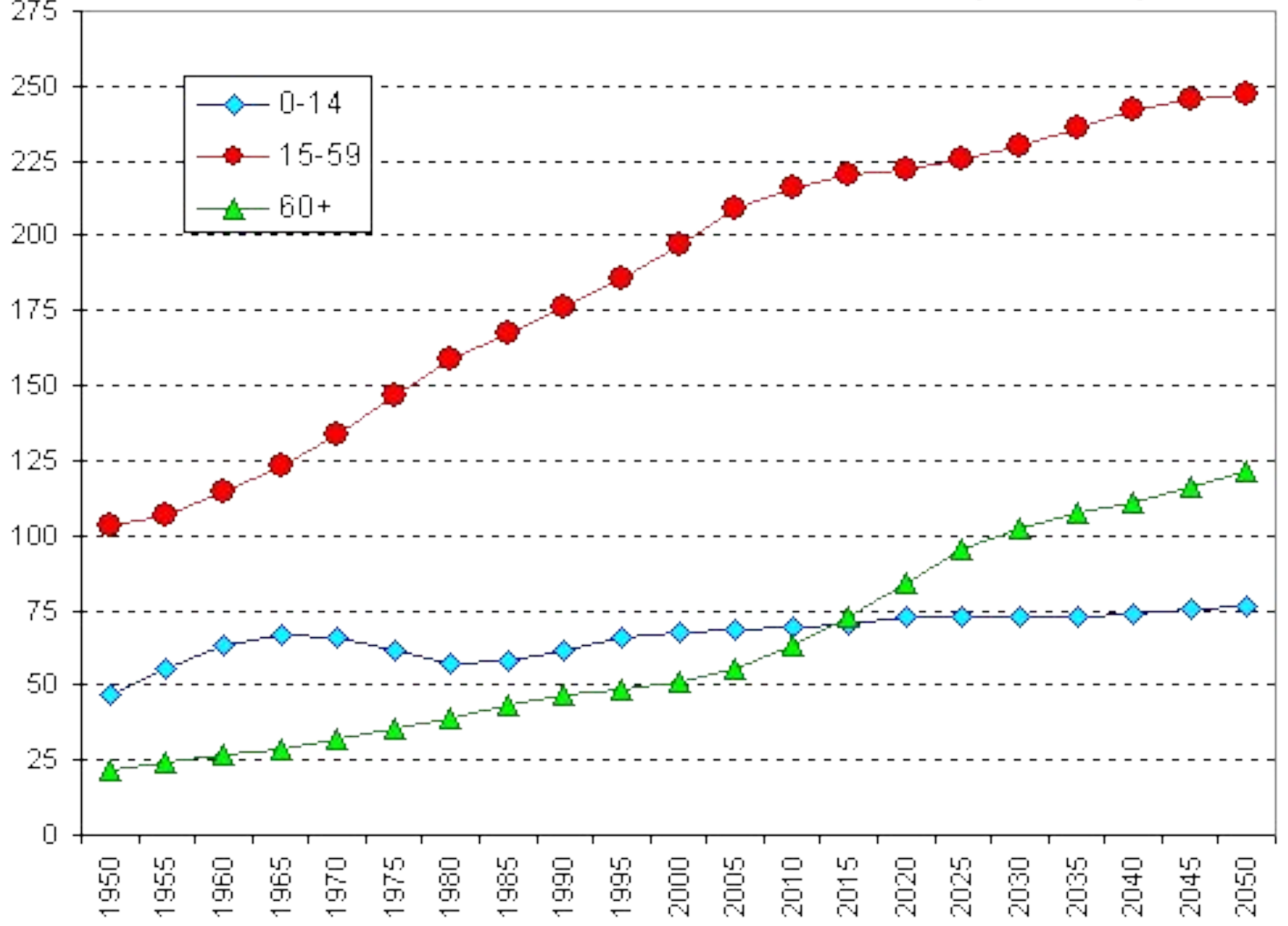
Динамика численности населения США (1790 - 1987 гг.)

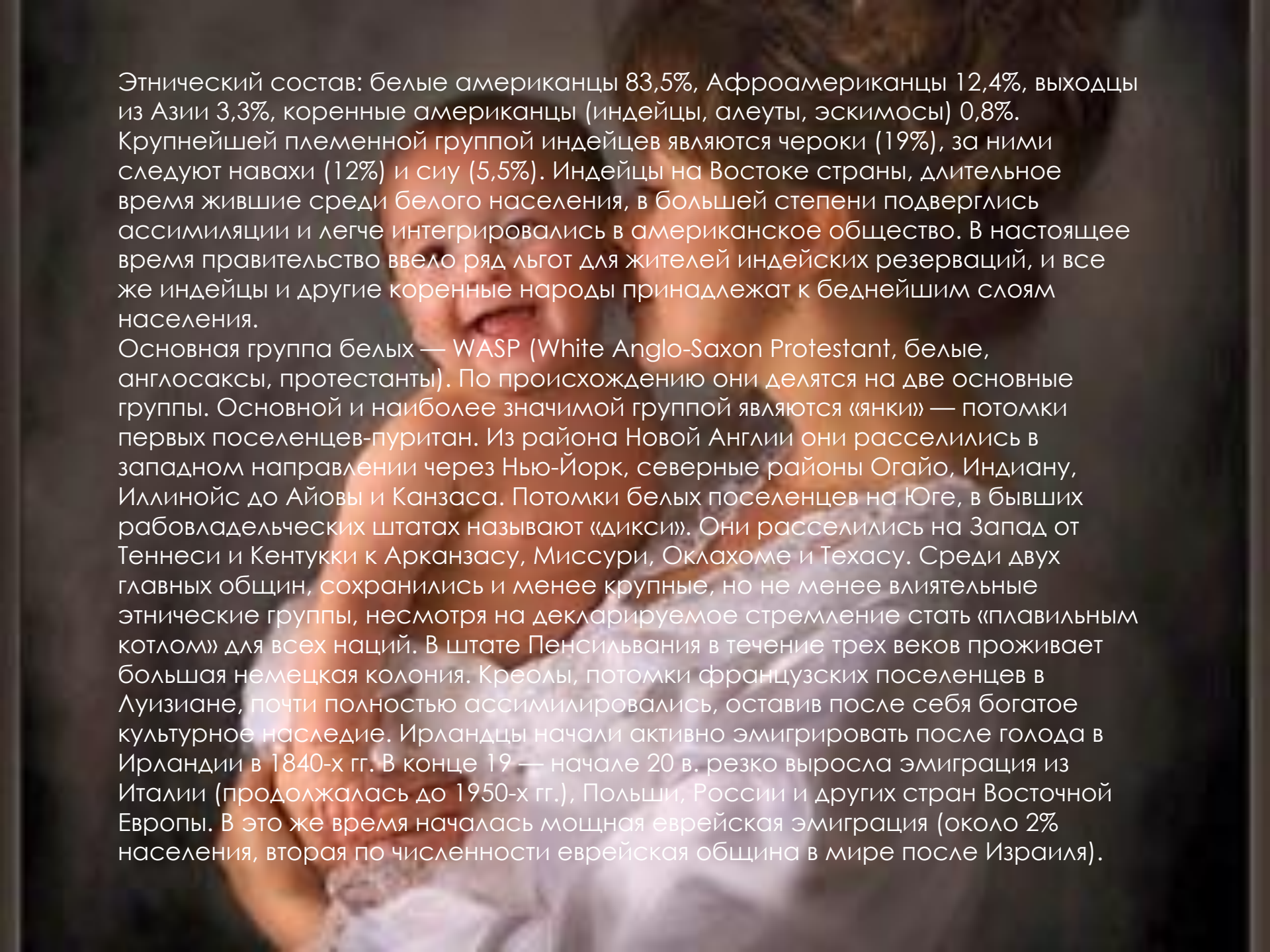




Млн. человек


Северная Америка





Этнический состав: белые американцы 83,5%, Афроамериканцы 12,4%, выходцы из Азии 3,3%, коренные американцы (индейцы, алеуты, эскимосы) 0,8%. Крупнейшей племенной группой индейцев являются чероки (19%), за ними следуют навахи (12%) и сиу (5,5%). Индейцы на Востоке страны, длительное время жившие среди белого населения, в большей степени подверглись ассимиляции и легче интегрировались в американское общество. В настоящее время правительство ввело ряд льгот для жителей индейских резерваций, и все же индейцы и другие коренные народы принадлежат к беднейшим слоям населения.

Основная группа белых — WASP (White Anglo-Saxon Protestant, белые, англосаксы, протестанты). По происхождению они делятся на две основные группы. Основной и наиболее значимой группой являются «янки» — потомки первых поселенцев-пуритан. Из района Новой Англии они расселились в западном направлении через Нью-Йорк, северные районы Огайо, Индиану, Иллинойс до Айовы и Канзаса. Потомки белых поселенцев на Юге, в бывших рабовладельческих штатах называют «дикси». Они расселились на Запад от Теннесси и Кентукки к Арканзасу, Миссури, Оклахоме и Техасу. Среди двух главных общин, сохранились и менее крупные, но не менее влиятельные этнические группы, несмотря на декларируемое стремление стать «плавильным котлом» для всех наций. В штате Пенсильвания в течение трех веков проживает большая немецкая колония. Креолы, потомки французских поселенцев в Луизиане, почти полностью ассимилировались, оставив после себя богатое культурное наследие. Ирландцы начали активно эмигрировать после голода в Ирландии в 1840-х гг. В конце 19 — начале 20 в. резко выросла эмиграция из Италии (продолжалась до 1950-х гг.), Польши, России и других стран Восточной Европы. В это же время началась мощная еврейская эмиграция (около 2% населения, вторая по численности еврейская община в мире после Израиля).



Афроамериканцы — потомки рабов, которых начали завозить из Африки еще первые поселенцы для работ на плантациях табака в Вирджинии, а позднее — хлопка на Юге. Даже после Гражданской войны их положение оставалось тяжелым, до 1960-х гг. в некоторых штатах существовала расовая сегрегация. В начале 1960-х годов в стране прошла массовая кампания «Движения за права человека», лидером которого был М. Л. Кинг. С тех пор положение черного населения за последние 40 лет значительно улучшилось.

Самой быстро растущей группой населения являются латиноамериканцы (испаноговорящие). Они составляют 7% от всего населения США. Большинство из них выходцы из Мексики. Меньшую часть испаноамериканцев составляют граждане США, чьи предки жили на территории Техаса, Аризоны, Нью-Мексико и Калифорнии до вхождения этих областей в состав Соединенных Штатов.

Пуэрториканцы являются полноправными гражданами США. Отдельной группой является кубинская община. Она состоит из высококвалифицированных специалистов и представителей среднего класса, покинувших Кубу за годы правления Ф. Кастро. С 1960 усилился поток мигрантов из стран Центральной и Южной Америки, при этом жителей Гаити, Ямайки и Барбадоса скорее можно было бы отнести к афроамериканцам, но они отличаются языком и культурой.

Американцы азиатского происхождения начали селиться в США с середины 19 в., в основном на Западе во время «золотой лихорадки». Главным образом это были китайцы и японцы. В 1924 был принят закон, запрещающий въезд в страну иммигрантам из Японии. В конце 1960-х— начале 1970-х гг. в стране возникла вьетнамская община, состоящая из политических беженцев. Затем появились беженцы и из других стран Юго-Восточной Азии.

Большинство верующих — христиане разных конфессий. Протестанты составляют 56% верующих, католики 28%, иудаисты 2%, другие религиозные общины составляют 4%. Число мусульман быстро увеличивается за счет афроамериканцев. Первые поселенцы из Англии бежали в Америку от религиозного гнета, поэтому здесь никогда не было государственной религии, хотя исторически протестанты занимают ведущее положение в обществе. США стали родиной многих церквей и сект. Из наиболее известных можно назвать церковь Учеников Христа (основана в начале 19 в.), Церковь Иисуса Христа последних дней (мормоны, основана в 1830 г.), адвентистов Седьмого дня (основана 1863 г.), «Свидетелей Иеговы» (основана в 1872 г.). И все же большинство протестантских общин европейского происхождения — баптисты, методисты, лютеране. В религиозной жизни США представлены пресвитерианская, епископальная, меннониты (в т. ч. амиши), реформисты, унитарии, квакеры, различные братства. Есть православные церкви.

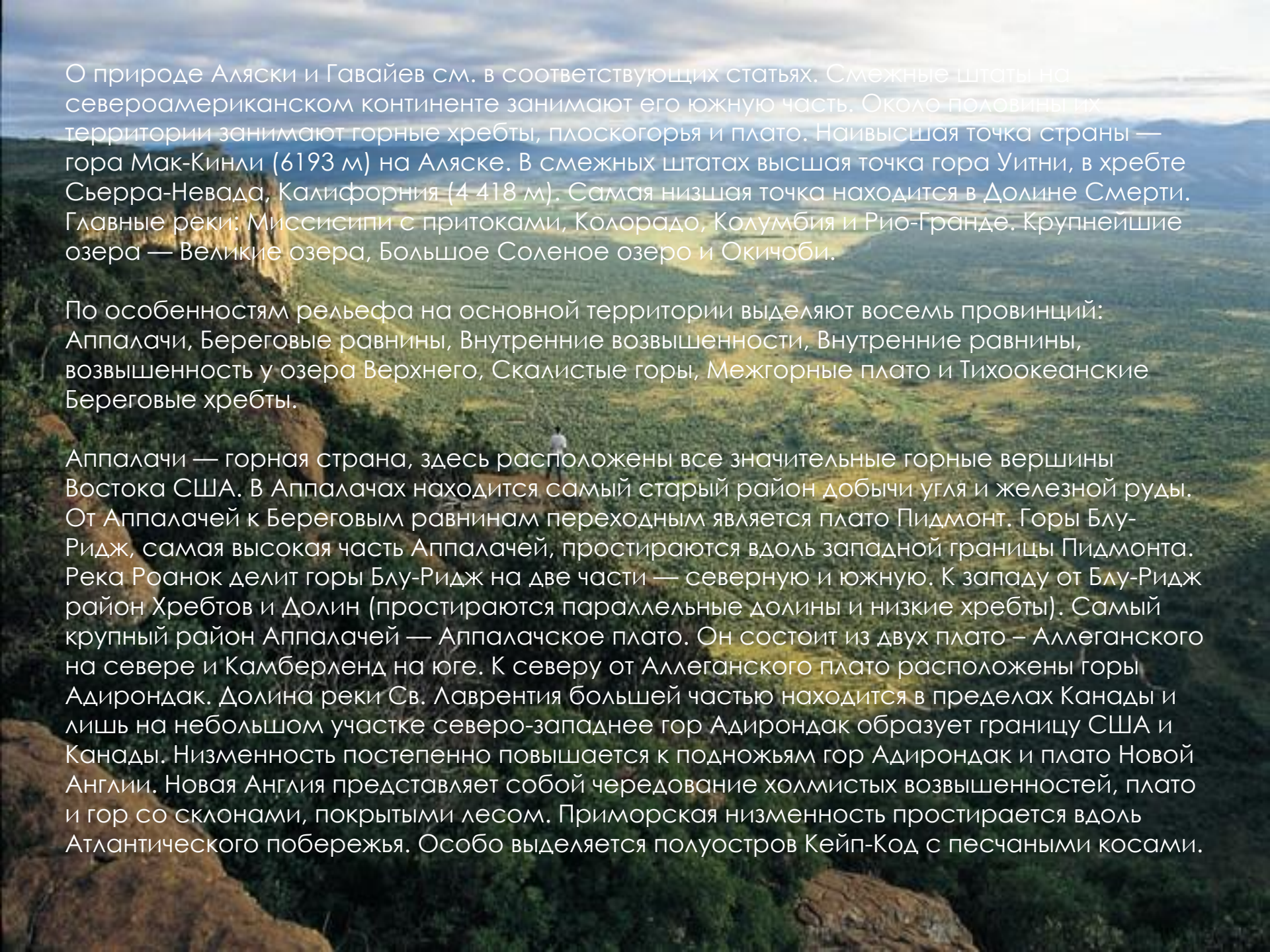
Государственный язык — английский.

Большинство населения (77%) проживает в городах (включая территории, прилегающие к городам населением свыше 50 тыс жителей и характеризующихся плотностью населения более 2,5 тыс человек на 1 км²). Лишь около 3% населения составляют фермеры. Быстро растут три гигантских мегаполиса — вдоль восточного побережья страны между Бостоном и Вашингтоном, близ южных берегов Великих озер между Чикаго и Питсбургом и на Тихоокеанском побережье между Сан-Франциско и Сан-Диего. Доля населения в городах с численностью более 1 млн жителей 39%. Плотность населения 31,0 чел/км².



Природа США

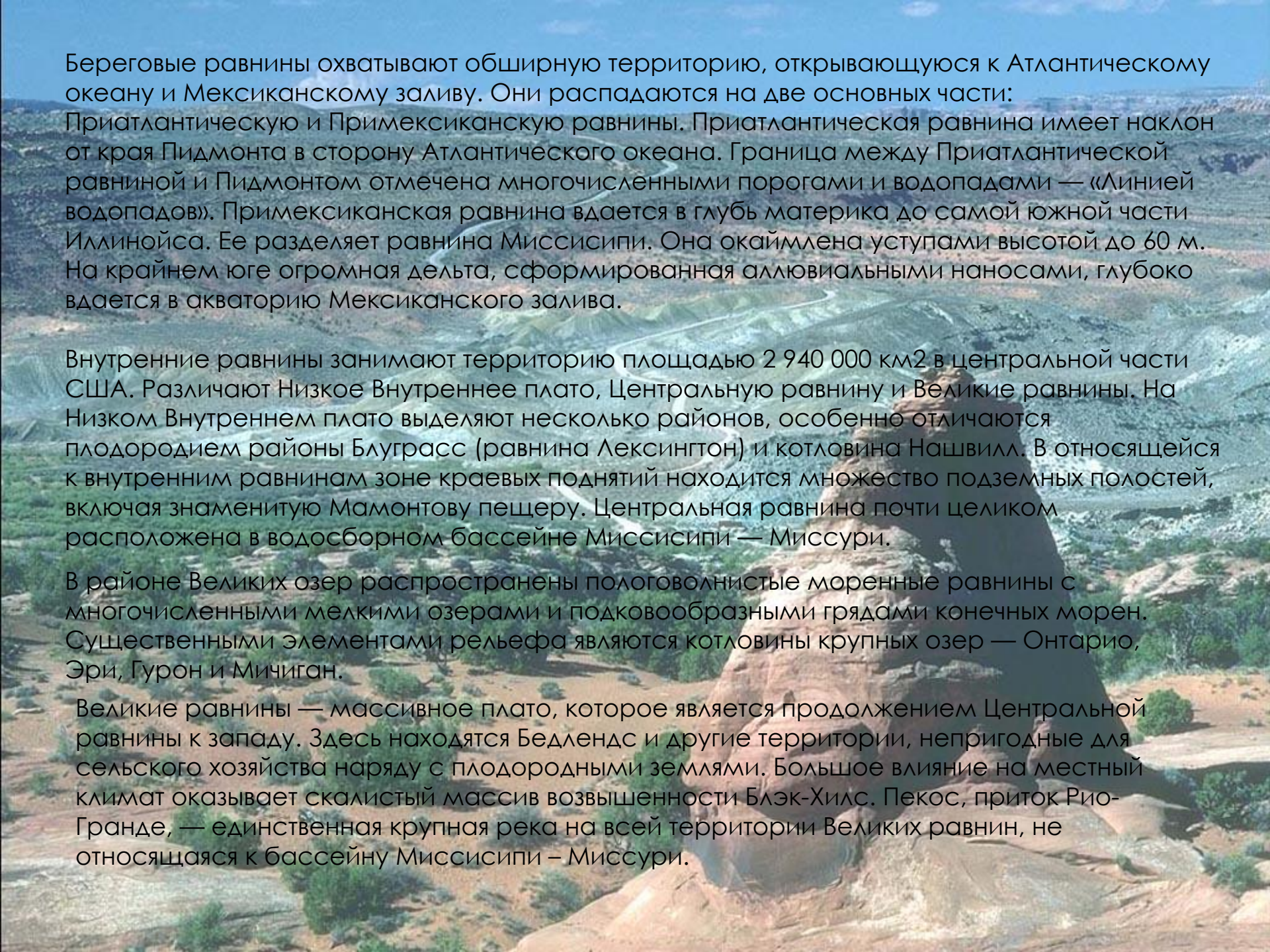
(рельеф, климат)



О природе Аляски и Гавайев см. в соответствующих статьях. Смежные штаты на североамериканском континенте занимают его южную часть. Около половины их территории занимают горные хребты, плоскогорья и плато. Наивысшая точка страны — гора Мак-Кинли (6193 м) на Аляске. В смежных штатах высшая точка гора Уитни, в хребте Сьерра-Невада, Калифорния (4 418 м). Самая низшая точка находится в Долине Смерти. Главные реки: Миссисипи с притоками, Колорадо, Колумбия и Рио-Гранде. Крупнейшие озера — Великие озера, Большое Соленое озеро и Окичоби.

По особенностям рельефа на основной территории выделяют восемь провинций: Аппалачи, Береговые равнины, Внутренние возвышенности, Внутренние равнины, возвышенность у озера Верхнего, Скалистые горы, Межгорные плато и Тихоокеанские Береговые хребты.

Аппалачи — горная страна, здесь расположены все значительные горные вершины Востока США. В Аппалачах находится самый старый район добычи угля и железной руды. От Аппалачей к Береговым равнинам переходным является плато Пидмонт. Горы Блу-Ридж, самая высокая часть Аппалачей, простираются вдоль западной границы Пидмонта. Река Роанок делит горы Блу-Ридж на две части — северную и южную. К западу от Блу-Ридж район Хребтов и Долин (простираются параллельные долины и низкие хребты). Самый крупный район Аппалачей — Аппалачское плато. Он состоит из двух плато — Аллеганского на севере и Камберленд на юге. К северу от Аллеганского плато расположены горы Адирондак. Долина реки Св. Лаврентия большей частью находится в пределах Канады и лишь на небольшом участке северо-западнее гор Адирондак образует границу США и Канады. Низменность постепенно повышается к подножьям гор Адирондак и плато Новой Англии. Новая Англия представляет собой чередование холмистых возвышенностей, плато и гор со склонами, покрытыми лесом. Приморская низменность простирается вдоль Атлантического побережья. Особо выделяется полуостров Кейп-Код с песчаными косами.




Береговые равнины охватывают обширную территорию, открывающуюся к Атлантическому океану и Мексиканскому заливу. Они распадаются на две основных части:

Приатлантическую и Примексиканскую равнины. Приатлантическая равнина имеет наклон от края Пидмонта в сторону Атлантического океана. Граница между Приатлантической равниной и Пидмонтом отмечена многочисленными порогами и водопадами — «Линией водопадов». Примексиканская равнина вдаётся в глубь материка до самой южной части Иллинойса. Её разделяет равнина Миссисипи. Она окаймлена уступами высотой до 60 м. На крайнем юге огромная дельта, сформированная аллювиальными наносами, глубоко вдаётся в акваторию Мексиканского залива.

Внутренние равнины занимают территорию площадью 2 940 000 км² в центральной части США. Различают Низкое Внутреннее плато, Центральную равнину и Великие равнины. На Низком Внутреннем плато выделяют несколько районов, особенно отличаются плодородием районы Блуграсс (равнина Лексингтон) и котловина Нашвилл. В относящейся к внутренним равнинам зоне краевых поднятий находится множество подземных полостей, включая знаменитую Мамонтову пещеру. Центральная равнина почти целиком расположена в водосборном бассейне Миссисипи — Миссури.

В районе Великих озер распространены пологоволнистые моренные равнины с многочисленными мелкими озерами и подковообразными грядами конечных морен. Существенными элементами рельефа являются котловины крупных озер — Онтарио, Эри, Гурон и Мичиган.

Великие равнины — массивное плато, которое является продолжением Центральной равнины к западу. Здесь находятся Бедлендс и другие территории, непригодные для сельского хозяйства наряду с плодородными землями. Большое влияние на местный климат оказывает скалистый массив возвышенности Блэк-Хилс. Пекос, приток Рио-Гранде, — единственная крупная река на всей территории Великих равнин, не относящаяся к бассейну Миссисипи — Миссури.



Скалистые горы — самая восточная часть широкого горного пояса, простирающегося на западе Северной Америки. Скалистые горы занимают меньшую площадь, чем Аппалачи, но отличаются большими высотами, рельеф здесь более рассечен. Через перевалы между отрогами Южных и Средних Скалистых гор был проложен путь из Великих равнин в бассейн Вайоминг и оттуда к плато Колорадо. В 19 в. тут проходила знаменитая Орегонская тропа, по которой первые поселенцы отправлялись на Запад. В Скалистых горах расположено плато Йеллоустон, где находится одноименный национальный парк. Вдоль западного края Средних Скалистых гор расположена сейсмически активная зона, где периодически происходят землетрясения.

Межгорные плато — провинция в пределах горного пояса на Западе США, расположенная между Скалистыми горами на востоке и Тихоокеанскими Береговыми хребтами на западе. Здесь преобладают обширные плато, но встречаются также горные хребты, холмистые возвышенности, котловины и долины. Широко распространены пустыни и полупустыни. Здесь расположено плато Колорадо и высокие плато Юты.

Эти места изобилуют живописными формами рельефа, многие из которых получили статус памятников природы. В Большом бассейне — Большое Соленое озеро, мелководная акватория с высокоминерализованной водой. Непосредственно к западу от него простирается пустыня Большого Соленого озера. Здесь же и другие пустыни — Аризона, Мохаве.

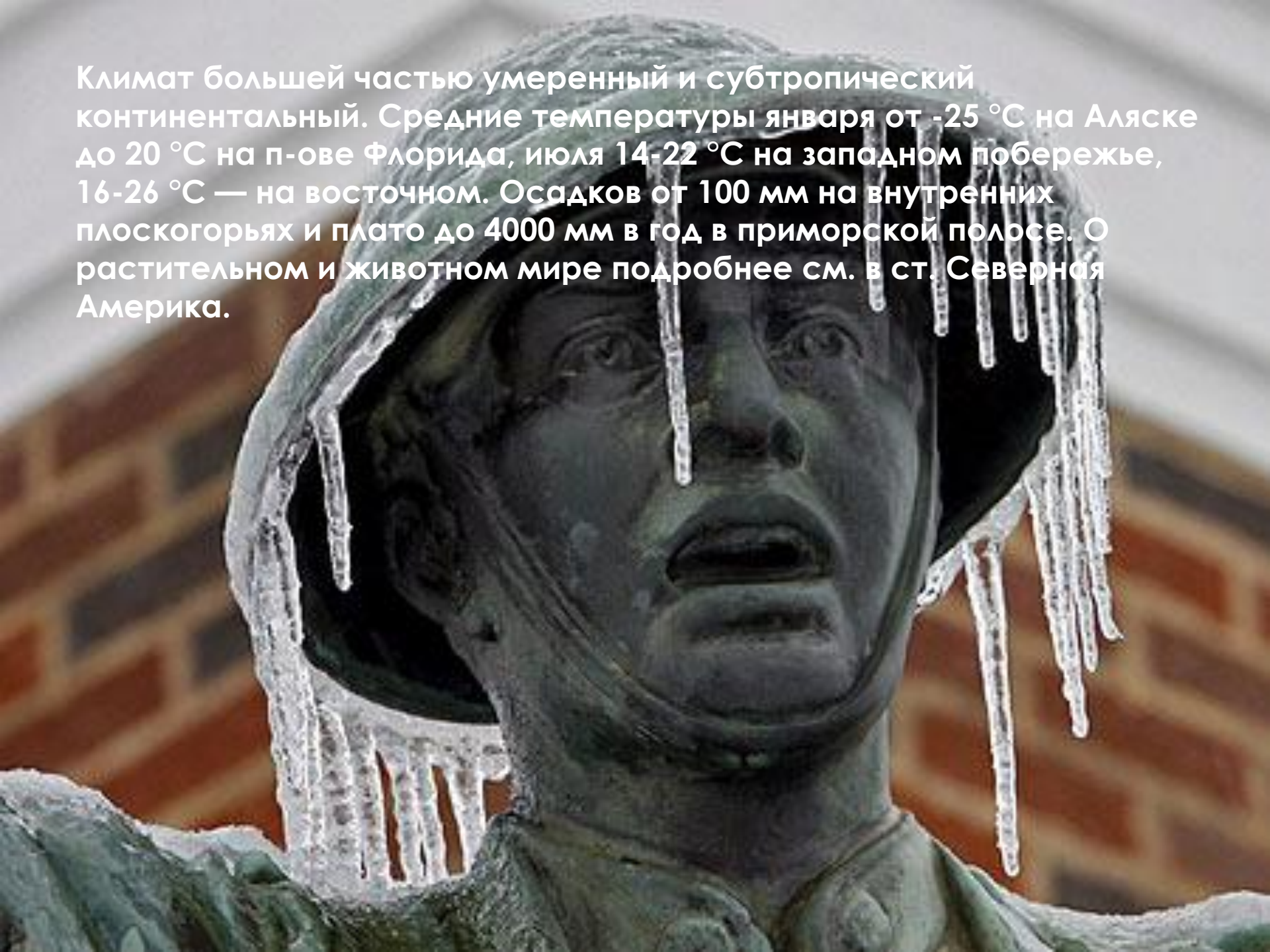
Тихоокеанские Береговые хребты США находятся в пределах Циркумтихоокеанского пояса повышенной сейсмичности. Здесь на побережье Калифорнии и в системе хребтов Лос-Анджелес происходят наиболее опасные землетрясения. В основном они проявляются вдоль разлома Сан-Андреас, следующего от района севернее Сан-Франциско до границы с Мексикой.

В США — месторождения угля, нефти, природного газа, руд черных и цветных металлов, урана, горнохимического сырья.



Климат США

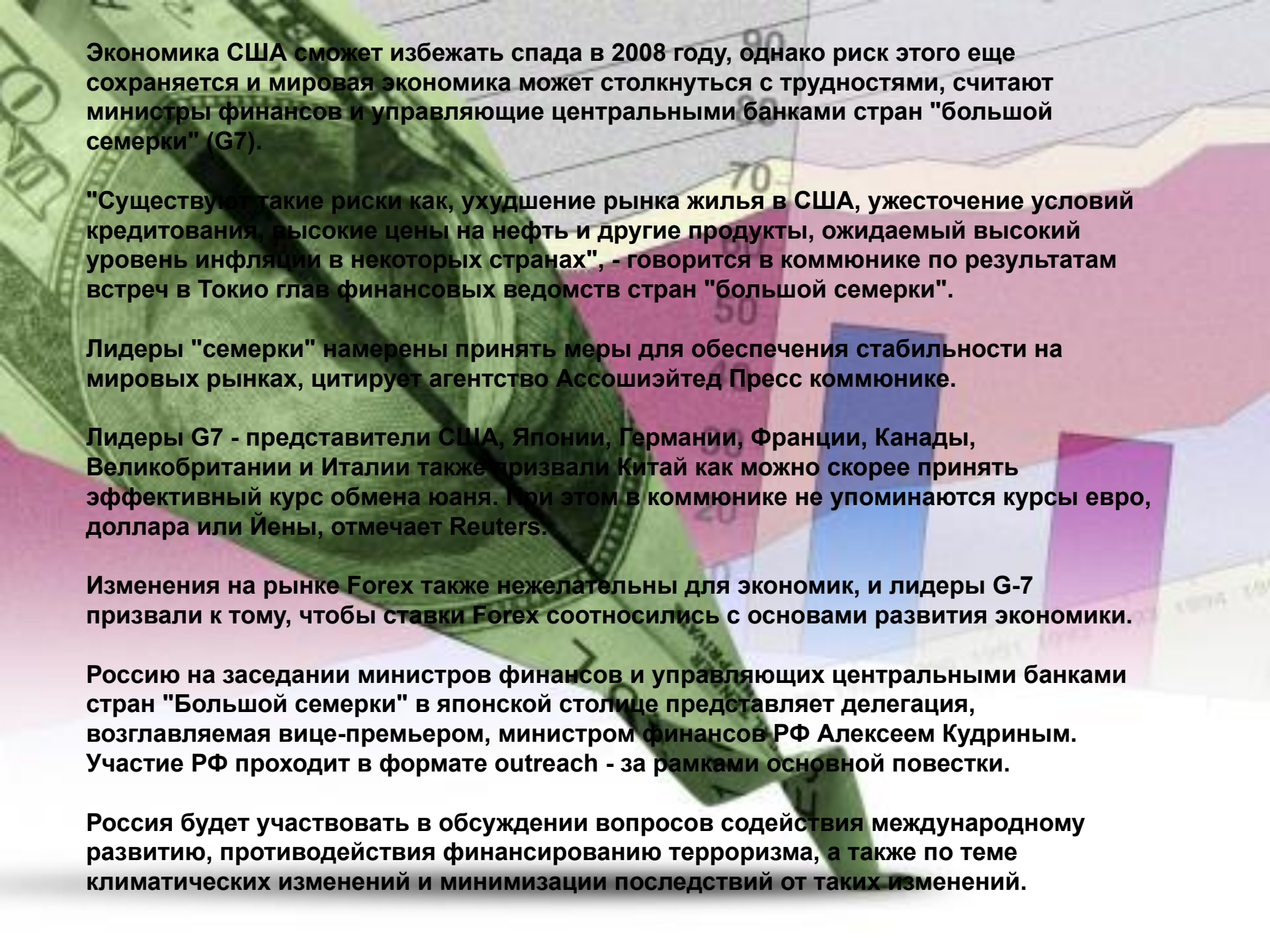
Климат большей частью умеренный и субтропический континентальный. Средние температуры января от -25°C на Аляске до 20°C на п-ове Флорида, июля $14-22^{\circ}\text{C}$ на западном побережье, $16-26^{\circ}\text{C}$ — на восточном. Осадков от 100 мм на внутренних плоскогорьях и плато до 4000 мм в год в приморской полосе. О растительном и животном мире подробнее см. в ст. Северная Америка.





Экономика США

(промышленность, сельское хозяйство)



Экономика США сможет избежать спада в 2008 году, однако риск этого еще сохраняется и мировая экономика может столкнуться с трудностями, считают министры финансов и управляющие центральными банками стран "большой семерки" (G7).

"Существуют такие риски как, ухудшение рынка жилья в США, ужесточение условий кредитования, высокие цены на нефть и другие продукты, ожидаемый высокий уровень инфляции в некоторых странах", - говорится в коммюнике по результатам встреч в Токио глав финансовых ведомств стран "большой семерки".

Лидеры "семерки" намерены принять меры для обеспечения стабильности на мировых рынках, цитирует агентство Ассошиэйтед Пресс коммюнике.

Лидеры G7 - представители США, Японии, Германии, Франции, Канады, Великобритании и Италии также призвали Китай как можно скорее принять эффективный курс обмена юаня. При этом в коммюнике не упоминаются курсы евро, доллара или Йены, отмечает Reuters.

Изменения на рынке Forex также нежелательны для экономик, и лидеры G-7 призвали к тому, чтобы ставки Forex соотносились с основами развития экономики.

Россию на заседании министров финансов и управляющих центральными банками стран "Большой семерки" в японской столице представляет делегация, возглавляемая вице-премьером, министром финансов РФ Алексеем Кудриным. Участие РФ проходит в формате outreach - за рамками основной повестки.

Россия будет участвовать в обсуждении вопросов содействия международному развитию, противодействия финансированию терроризма, а также по теме климатических изменений и минимизации последствий от таких изменений.

Импорт продовольствия и сельскохозяйственного сырья, млрд долл.



Рисунок 3. Динамика годовых доходов фермерских хозяйств в результате выращивания ГМ ГУ кукурузы в США за 1997-2005 года

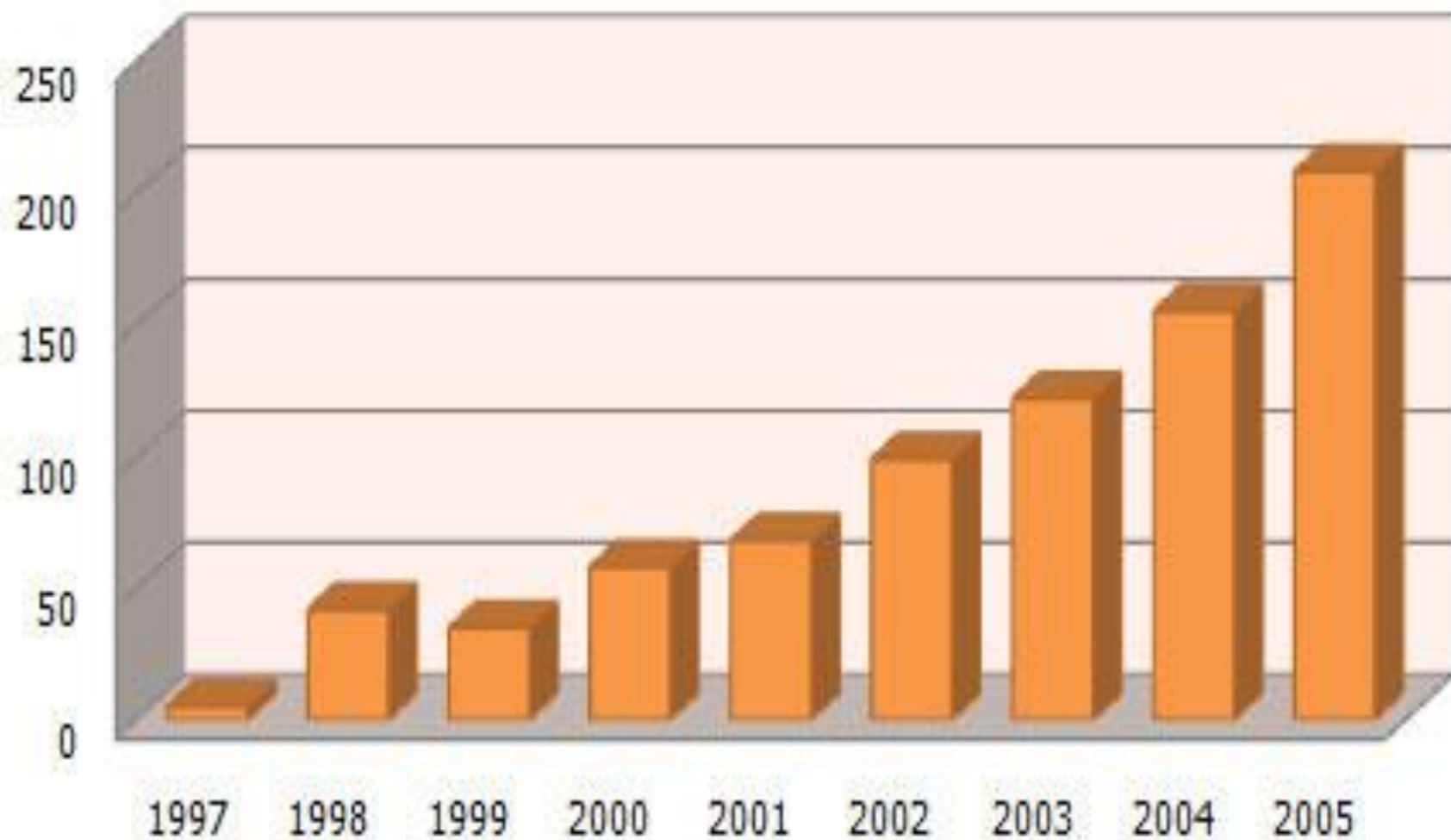
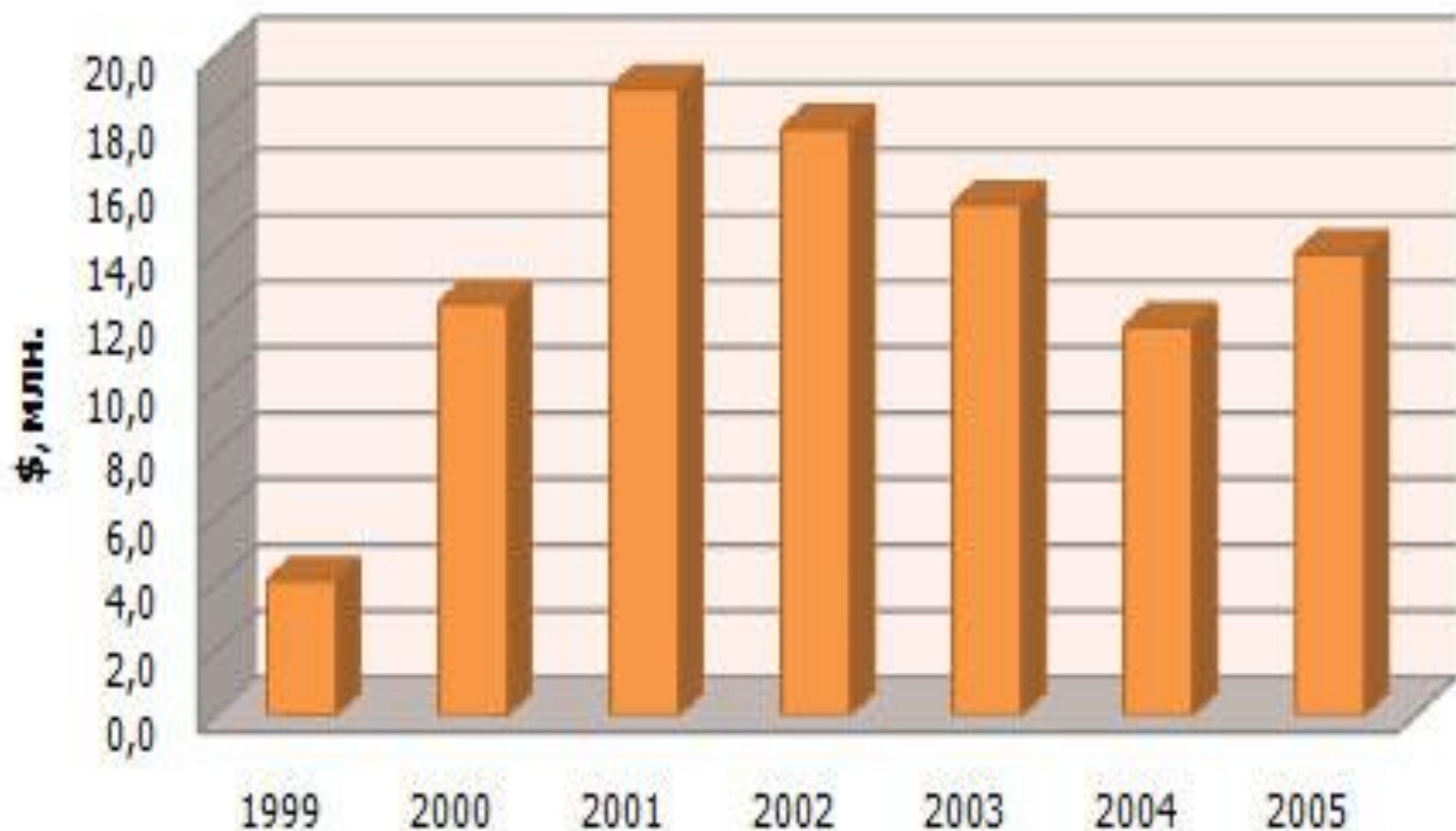


Рисунок 6. Динамика годового дохода фермерских хозяйств в результате выращивания ГМ ГУ рапса в США за 1999-2005 год



Вклад отраслей в прирост среднегодовых темпов роста производительности труда в США (в процентных пунктах)



Источник: McKinsey

По объему ВВП США занимают первое место в мире (8 708 870 млн долларов, 2003). По ВНП на душу населения находятся на первом/втором месте в мире (37 800 долларов, 2003). Страна расположена во всех климатических поясах, что благоприятствует сельскому хозяйству и туризму, располагает более чем ста видами полезных ископаемых. Из природных ресурсов наибольшую долю в объеме продукции добывающей промышленности в стоимостном выражении составляют энергоресурсы (90%): нефть, уголь, природный газ, уран. Около 75% добычи металлов приходится на железную руду и медь. Вместе с тем до 50% потребностей национальной экономики в минеральном сырье обеспечивается за счет импорта. В частности, США не располагает запасами таких стратегических металлов как хром, марганец, вольфрам, кобальт. Обладая пятью процентами мирового населения, страна добывает пятую часть мирового производства меди, угля и нефти. При этом США выступают как крупнейший покупатель нефти на мировом рынке.

При этом в общем объеме экономики сельское хозяйство составляет 1,4%, промышленная продукция 26,2% и сфера услуг 72,5%. Такая структура экономики уникальна. Большая чем у США, доля сферы услуг в структуре производства ВВП наблюдается только у Нидерландов (78%), Израиле (81%) и в прошлом в Гонконге. Но все это небольшие страны и их специализация обусловлена размерами, особенностями геополитического положения.

Сельское хозяйство отличается высокой степенью интенсификации. В нем занято 22,8 млн человек, что составляет 18% работающих. Основная структурная единица — частная ферма. Фермой считается предприятие, реализующее в год продукции не менее, чем на 1000 долларов. Небольшие и средние фермы постепенно уступают место крупным аграрным предприятиям. Всего 2% американских ферм имеют доходы свыше 0,5 млн долларов в год, при этом они владеют 13% всех обрабатываемых площадей и выпускают 40% всей продукции. При этом любая ферма, за редким исключением, следует в выборе культур и площади посевов рекомендациям Департамента сельского хозяйства. Интенсификация сельского хозяйства достигается за счет применения научных технологий. В американском АПК достигнуто эффективное сочетание науки, сельского хозяйства, транспорта и перерабатывающих сельскохозяйственное сырье отраслей промышленности. Основными культурами для сельского хозяйства являются практически все известные виды растений (пшеница, кукуруза, фрукты, овощи, хлопок и т. д.), развито и животноводство, в особенности птицеводство. США являются крупнейшим в мире производителем зерна.

США лидируют в применении гормонов в выращивании скота и птицы, а также занимают первое место в мире по площадям посевов генетически измененной продукции. Около 50% урожая сои в США, 25% кукурузы и 70% хлопчатника — трансгенные разновидности. Мировым монополистом по производству и поставке фермерам семян такой продукции является корпорация «Монсанто». Сельское хозяйство Соединенных Штатов поставляет на мировой рынок 50% кукурузы, 20% говядины, свинины, баранины, около одной трети пшеницы. Всего доля США в поставках на мировой рынок сельскохозяйственной продукции составляет 15%. Использование передовых технологий имеет свои издержки: покупатели (особенно в европейских странах) часто ограничивают поставки сельскохозяйственной продукции из США, обосновывая это недостаточными исследованиями последствий применения таких технологий.

Американская промышленность развивается на основе частной собственности, в собственности правительства находится только почтовая служба. Всего в США функционирует ок. 21 миллиона различных фирм и компаний, 14 тысяч из них со штатом служащих более 500 человек. Основные усилия правительства сосредоточены на разработке и соблюдении антитрестовского законодательства. Сущность этой системы заключается в недопущении сговора крупных компаний (трестов) и установления монопольных цен на товары и услуги.

Американская промышленность отличается приоритетом наукоемких технологий. Инвестиции в сферу производства стали одним из двигателей экономического подъема в США в 1990-е годы, когда страна стала лидером мировой компьютеризации. Свыше половины всех инвестиций в промышленность составляли приобретение компьютеров и средств информатики.

В США развит весь спектр отраслей промышленности, начиная с традиционных (горнодобывающая, металлургическая, нефтехимическая), заканчивая самыми современными (аэрокосмическая, микроэлектроника, производство новых материалов и т. д.). Наибольшее значение имеет производство средств телекоммуникаций, транспортных средств, современного промышленного оборудования, потребительских товаров длительного пользования. Самые высокие доходы (рост прибыли в середине 1990-х годов — 70%) приносят электронная и электротехническая промышленность. 20% мирового экспорта наукоемкой продукции приходится на долю США.

Индустрия развлечений, к которой относятся любая деятельность, защищенная авторскими правами и имеющая отношение к кинопроизводству, музыке, телевидению, литературе, производству компьютерных программ, видео- и аудиоматериалов, уверенно лидирует и растет самыми быстрыми темпами. Доход от продажи фильмов Голливуда в начале 2000-х гг. впервые превысил доход от деятельности военно-промышленного комплекса. Здесь быстрыми темпами создаются рабочие места. Поскольку прибыль от этой деятельности связана с защитой авторских прав, американское правительство защищает своих производителей от незаконного копирования продукции («пиратства») даже в других странах.

Существенный вклад в экономический рост страны внесли процессы глобализации, инициатором которых выступили именно американские компании, получившие существенную поддержку своего правительства. Обгоняя другие страны в интенсификации производительности труда и добившись снижения себестоимости своей продукции, США проводят политику «проталкивания» своих товаров на рынки других стран и защиты собственных рынков от более дешевых товаров из других стран. Уже сейчас свыше половины доходов крупных американских корпораций создается за рубежом. В свою очередь, в США действуют многочисленные филиалы и дочерние компании европейских и японских фирм. Если в конце 1970-х гг. внешней торговлей было связано около 17% экономики США, то к концу 1990-х годов американская экономика уже на четверть зависела от экспорта. Взаимопроникновение экономик во многом предопределяет политические решения.


Сфера услуг — основная отрасль американской экономики и развита практически во всех направлениях. Это традиционные туризм, банковское дело и торговля, образование и медицина. Со второй половины 1990-х гг. развитие консалтинговых, маркетинговых и управленческих услуг, а также новых быстрорастущих высоких технологий (хай-тек). Сфера услуг обеспечивает 80% всего прироста занятости в стране. Одновременно с ростом числа занятых в сфере нематериального производства происходит высвобождение высокооплачиваемых рабочих мест в промышленности по причине повышения производительности труда, автоматизации и механизации рабочих мест.

Большое значение для экономики имеют транспортные услуги. В США развиты все виды транспорта, страна обладает развитой транспортной инфраструктурой. В сфере перевозок грузов доминирует железнодорожный транспорт, а в пассажирских перевозках наибольшее значение имеют автомобильный и воздушный транспорт.

Порты: Анкоридж, Балтимор, Бостон, Чарлстон, Чикаго, Хэмптон Роудс, Гонолулу, Хьюстон, Джексонвилл, Лос-Анджелес, Новый Орлеан, Нью-Йорк, Филадельфия, Порт-Канаверал, Портленд, Сан-Франциско, Саванна, Сиэтл, Тампа, Толедо.

Соединенные Штаты являются крупнейшим в мире экспортером (13% мирового экспорта) и импортером (18% мирового импорта) товаров.

Опережающими темпами развивается экспорт полупроводников и телекоммуникационного оборудования, транспортных средств (автомобилей и авиалайнеров), энергетического оборудования и двигателей, измерительных и научных приборов. В экспорте услуг преобладают финансовые, управленческие, транспортные, медицинские и образовательные и консалтинговые услуги.

The background of the slide features several stacks of US coins, likely quarters, arranged in a row. The stacks vary in height, with the tallest stack on the left and shorter stacks to the right. The coins are scattered around the base of the stacks, creating a sense of depth and abundance. The lighting is bright, highlighting the metallic texture of the coins.

Импорт имеет для американской экономики еще более важное значение, чем экспорт. В импорте товаром преобладает высокотехническое оборудование (компьютеры и периферия, средства телекоммуникаций), одежда и бытовая электроника, транспортные средства. Машины и оборудование дают две трети прироста импорта США, на долю автомобилей и потребительских товаров приходится четверть прироста.

Экономика США развивается циклически. Подъем, вызванный созданием новых компьютерных технологий и новых возможностей торговли с использованием Интернета, закончился в 2000, но последствия экономического падения сгладились террористическими актами 11 сентября 2001. Последующие военные операции и политические шаги позволили смягчить это падение. Одновременно сильно увеличился государственный долг, достигший 300 млрд долларов.

Денежная единица — доллар США. (100 центов).



Конец