


























Тема урока:

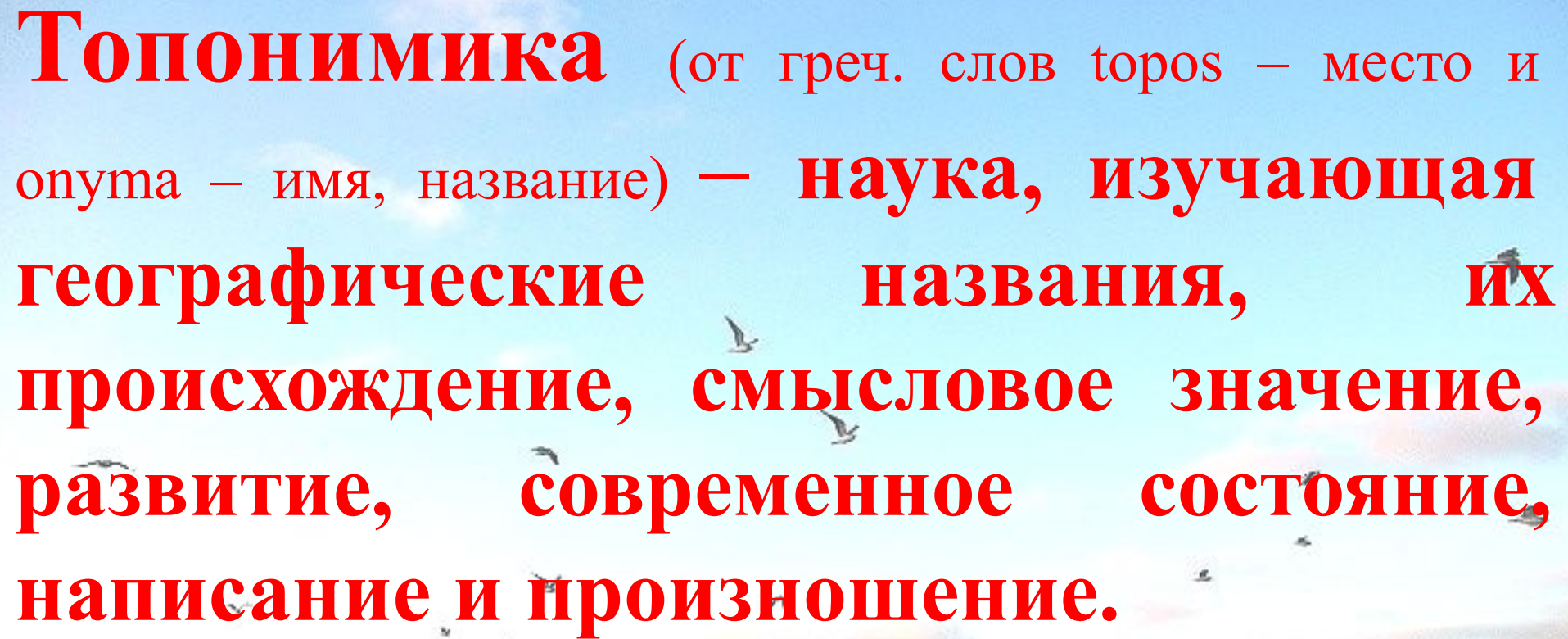
*Географические
названия на карте
Калининградской области.*



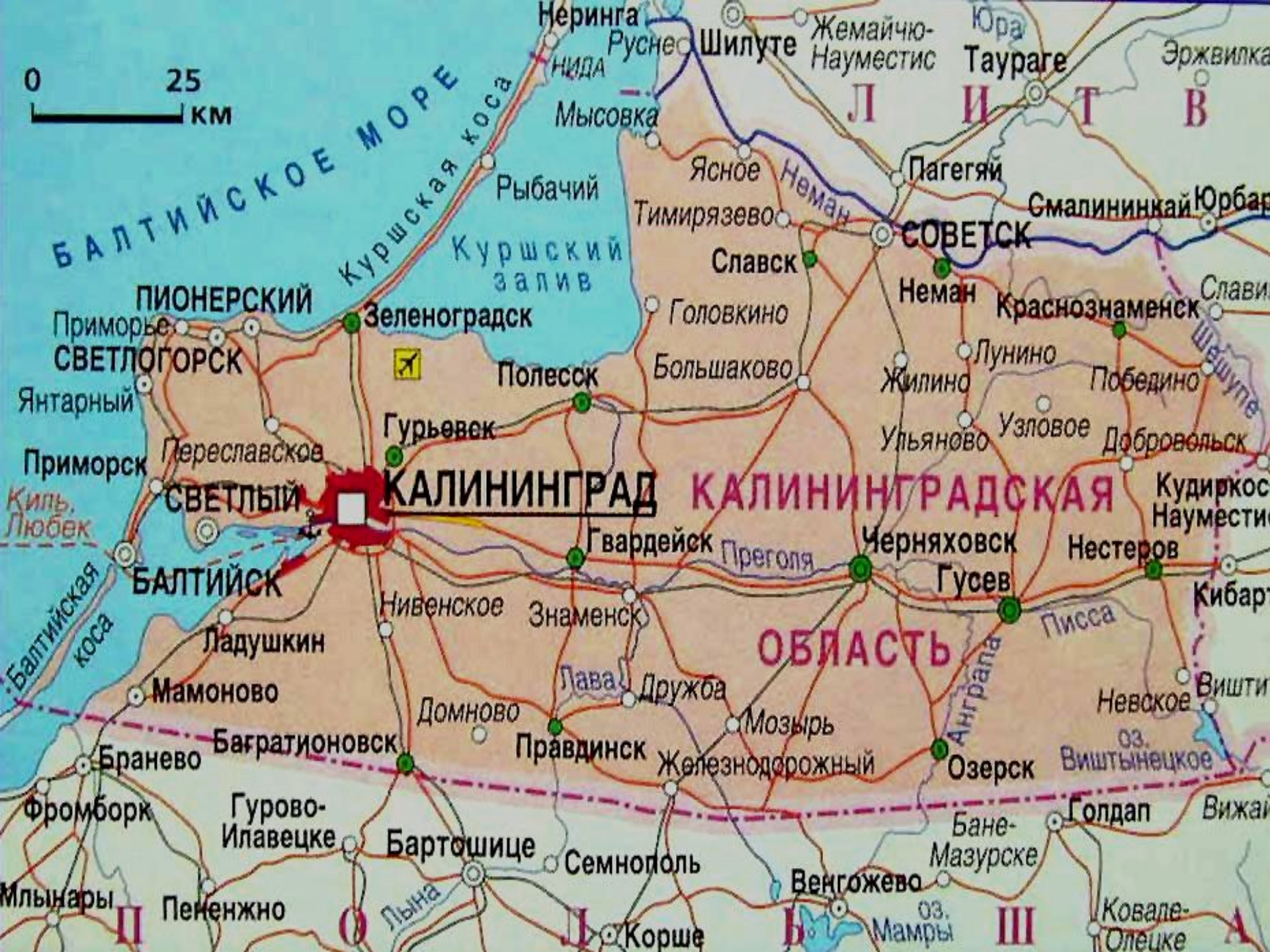
Цели и задачи:

- ▶ познакомиться со сменой исторически сложившихся географических названий на новые в послевоенные годы;
- ▶ научиться оценивать особенности географических названий области и классифицировать их по группам;
- ▶ познакомиться с формами и методами проведения кампаний переименований;
- ▶ осознать неразрывные и многообразные связи калининградцев со всей Россией,

Понятия : *топоним, топонимика, ойконимы, гидронимы, оронимы, микротопонимы, урбанонимы .*



Топонимика (от греч. слов *topos* – место и *онима* – имя, название) — **наука, изучающая географические названия, их происхождение, смысловое значение, развитие, современное состояние, написание и произношение.**



Топоним – это имя собственное, относящееся к любому объекту на земле, природному или созданному человеком. В зависимости от характера именуемых объектов выделяются:

- ❖ **Гидронимы** - названия водных объектов (*Балтийское море, река Инстроч, ручей Голубой*);
- ❖ **оронимы** - названия объектов сухопутной поверхности земли (*Инстрочская гряда, Вармийская возв.*);
- ❖ **микротопонимы** названия мелких объектов (*канавы Прямая*);
- ❖ **ойконимы** названия населенных мест (*город Черняхово, поселок Янтарный*);
- ❖ **урбанонимы** названия внутригородских объектов (*улицы Суворова, Дачный переулок, магазин «Русь», кафе «Пикантное»*).

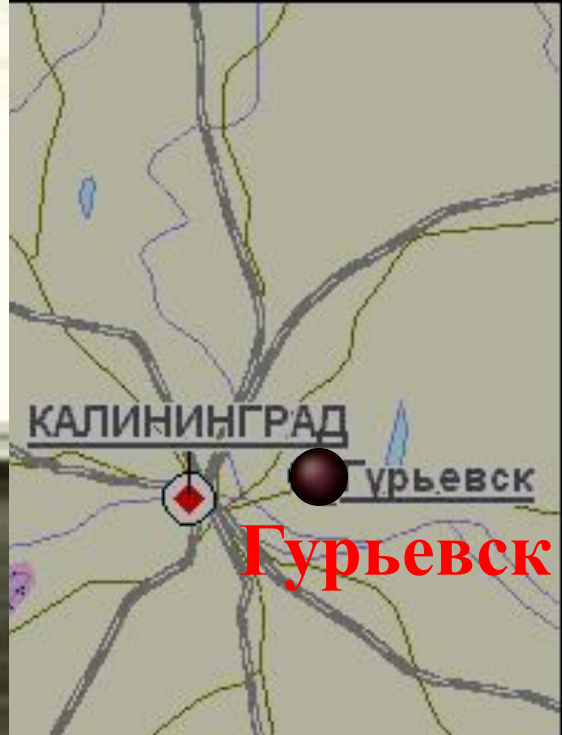
Калининград





**Черняховский
Иван Данилович
(29.6.1906 - 18.2.1945)**





Гурьев
Степан Валерьевич
(01.08.1902 – 22.04.1945)



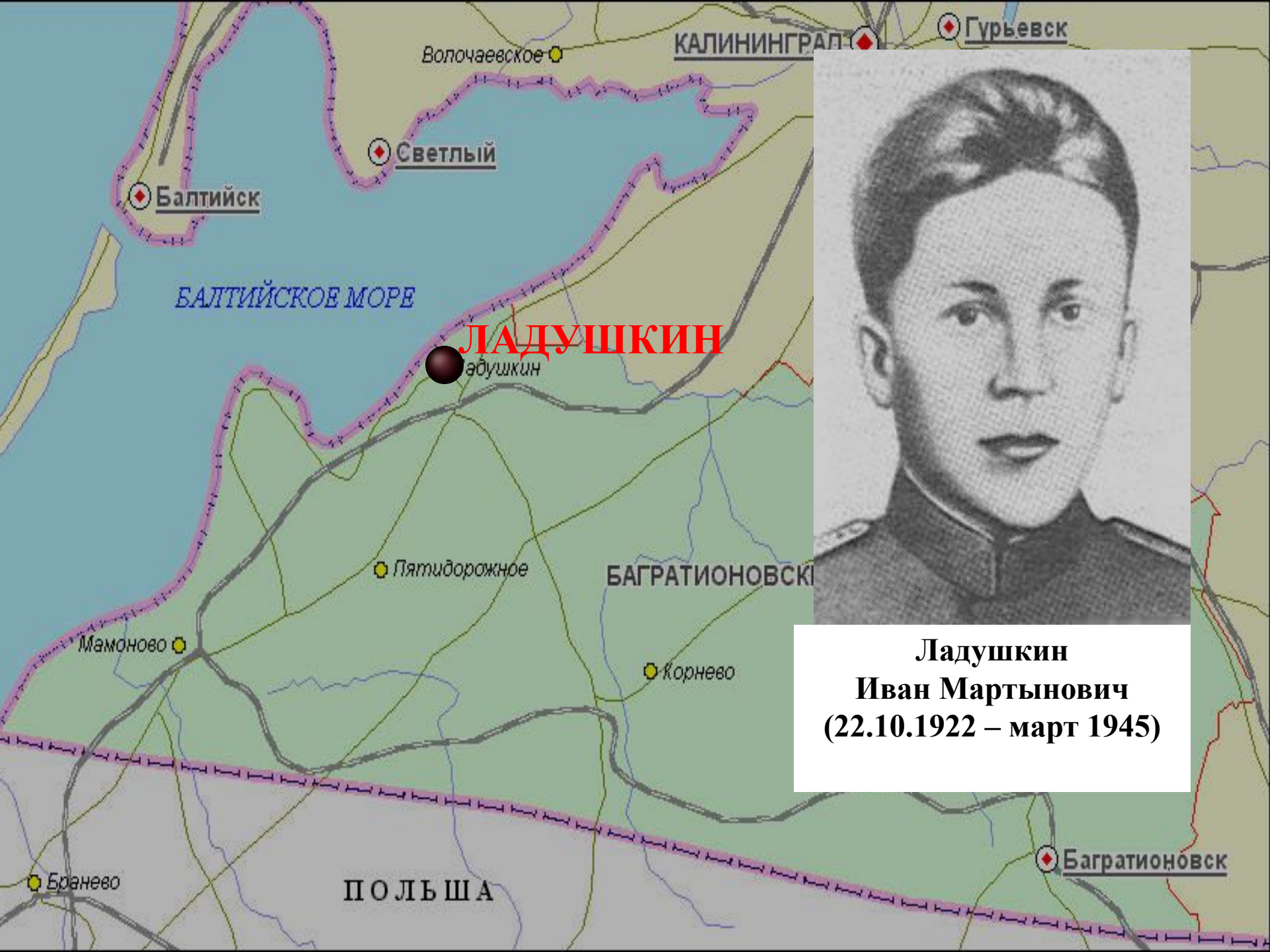


Гусев

Сергей Иванович

(26.08.1918 – 18.01.1945)





ЛАДУШКИН


Ладушкин



Ладушкин
Иван Мартынович
(22.10.1922 – март 1945)



**Нестеров
Степан Кузьмич
(18.12.1906 – 20.10.1944)**

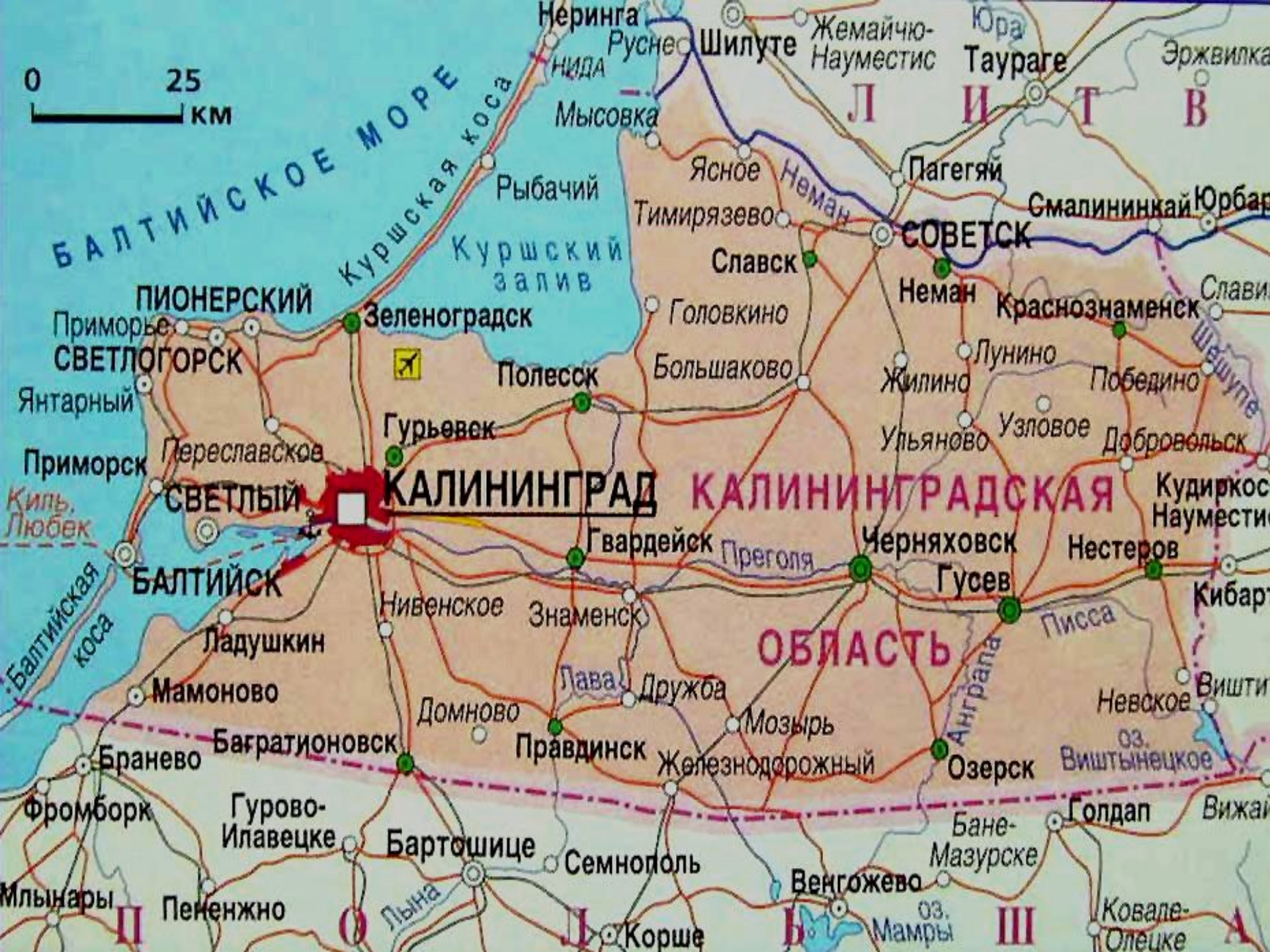




МОМОНОВО



**Мамонов
Николай Васильевич
(27.09.1919 – 26.10.1944)**



Группы географических названий:

- ❖ имена Героев Советского Союза
- ❖ армейская тематика;
- ❖ символика эпохи социализма;
- ❖ имена деятелей советского государства, героев революции и Гражданской войны, вождей немецкого пролетариата, русских полководцев;
- ❖ писателей и ученых;
- ❖ местам выхода переселенцев,
- ❖ признаки хозяйственной деятельности;
- ❖ распространенные имена и фамилии;
- ❖ «балто - славянские» названия;
- ❖ отличительные признаки объекта (размер, возраст, место положения);
- ❖ природные объекты и характеристики местности;
- ❖ природная характеристика – особенности рельефа, вод, растительности;
- ❖ названия данные в честь городов и деревень, гор и рек, находящиеся за многие тысячи километров;

Физминутка



Практическая работа: группировка географических названий Калининградской области.

Названия населённых пунктов (*ойконимы*) : Чистые пруды, Алтайское, Белинское, Сибирское, Заречье, Искра, Багратионовск, Грибоедово, Чапаево, Брянское, Добровольск, Колхозное, Дружба, Залесье, Заливное, Ижевское, Герцено, Комсомольский, Гусев, Краснолесье, Советск, Кутузово, Меёвка, Междуречье, Фадеево, Муромское, Некрасово, Папортное, Пятидорожное, Гурьевск, Суворово, Тамбовское, Ушаково, Черняховск, Трудовое, Архангельское, Лермонтово, Бережковское, Колхозное, Совхозное, Звеньевое, Охотничье, Причалы, Дачное





Практическая работа: Проверка

По природным объектам и свойствам местности	По именам русских полководцев и героям войны	По именам русских поэтов и писателей	По символам и понятиям советской эпохи	По местам выхода переселенцев	По признакам хозяйственной культуры деятельности
Светлые Пруды	Багратионовск	Белинское	Добровольск	Архангельское	Колхозное
Лесье	Гусев	Герцено	Дружба	Алтайское	Совхозное
Сивное	Гурьевск	Грибоедово	Комсомольский	Брянское	Звеньевое
Речье	Кутузово	Лермонтово	Маёвка	Ижевское	Охотничье
Саснолесье	Суворово	Некрасово	Колхозное	Муромское	Причалное
Ждуречье	Ушаково	Фадеево	Искра	Сибирское	Дачное
Портное	Чапаево	Чаадаево	Трудовое	Тамбовское	
Режковское	Черняховск		Советск		
Тидорожье					

КРИТЕРИИ ОЦЕНИВАНИЯ:

«5» – 43-40 БАЛЛОВ

«4» – 39-30 БАЛЛОВ

«3» – 29-22 БАЛЛА

«2» – МЕНЕЕ 22 БАЛЛОВ

Вопросы для обсуждения:

- Почему появляются те или иные географические названия?**
- 1. Какими причинами было продиктовано решение поменять прежние немецкие названия на русские?**
- 2. Какие ошибки были совершены при проведении кампании переименований во второй половине 1940-х годов?**
- 3. Приведите примеры неудачных переименований. Следует или не следует эти ошибки исправлять?**

Домашнее задание:

**составить кроссворд
«Топонимика Калининградской
области», не менее 10 слов.**