

Ломоносовские идеи и геополитика

**Колумбы российские,
презрев
угрюмый рок,
Меж льдами новый
путь отворят
на восток,
И наша достигнет в
Америку
держава...**



«Если география раскрывает картину того, как пространство воздействует на государство и, если можно выразиться, поглощает его, то геополитика изучает вопрос о том, как государство преодолевает условия и законы пространства и вынуждает его служить намеченным целям» [\[1\]](#).

[\[1\]](#) Геополитика / Под ред. профессора А.С. Тургаева. – Сп-б., 2004. С. 20.

«Благополучие, слава и цветущее состояние государства от трех источников происходит, – писал М.В. Ломоносов.

–

Первое – от внутреннего покоя, безопасности и удовольствия подданных,

второе – от победоносных действий против неприятеля, с заключением прибыточного и славного мира,

третье – от взаимного сообщения внутренних избытков с отдаленными народами через купечество»^[1].

^[1] Ломоносов М.В. Избранные произведения. – Архангельск, 1980. С. 177-178.

[

Ломоносов в оценках наших современников



- Кефели И.Ф. , вице президент Академии геополитических проблем:

- **«М.В. Ломоносов был одним из тех провидцев земли русской, который на века predetermined геостратегию ее развития»**

- Арктика и Север (Электронный журнал) САФУ // URL: http://narfu.ru/aan/article_index_years.

Россия после Петра I пошла по новой дороге и, как пишет известный русский историк С.М. Соловьев:

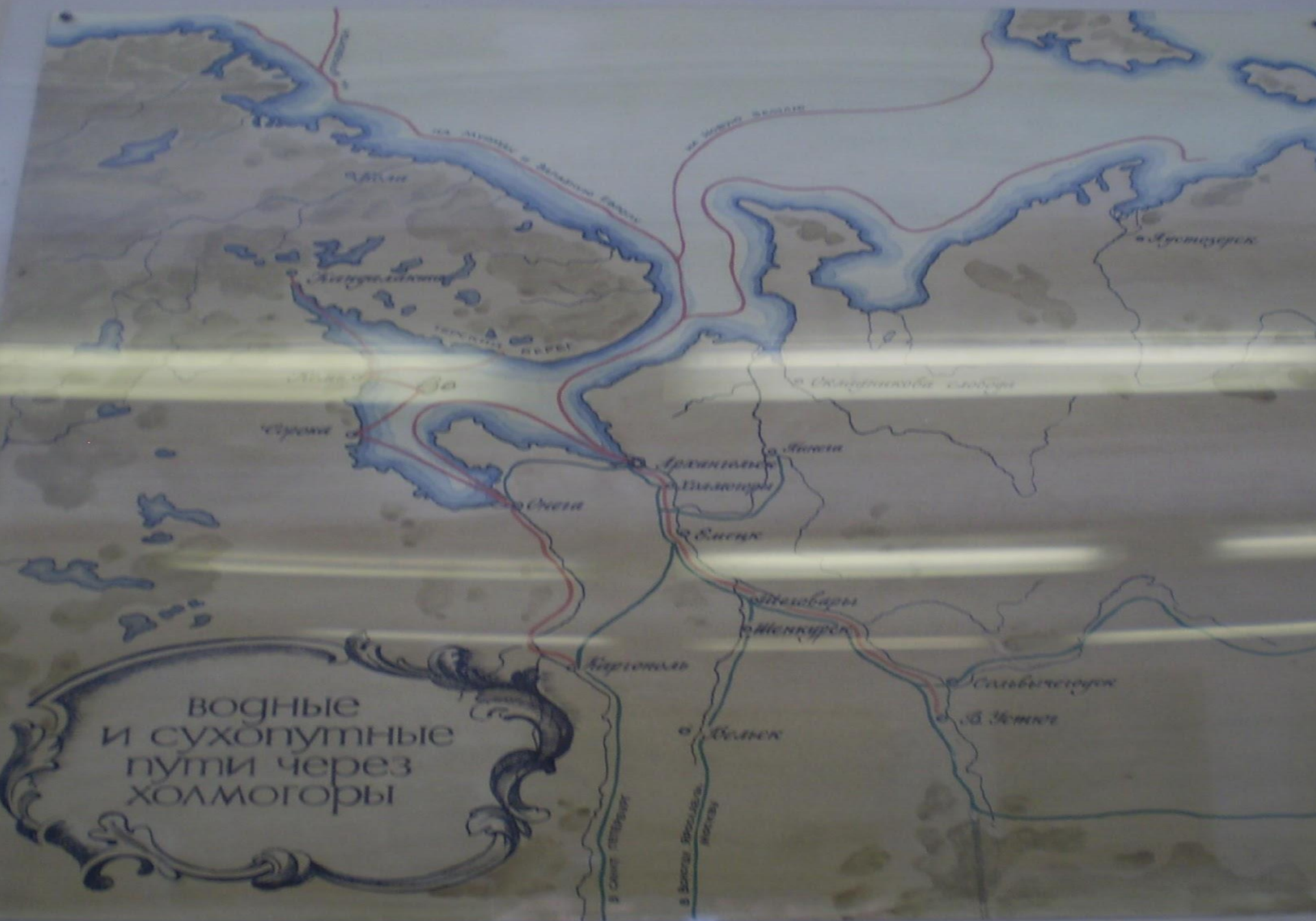
«Русским людям, по смерти Петра Великого, предстояло осмотреться в своем новом положении, разобратся в том, что было произведено переворотом. Задача была трудная, какой история не представляла еще никому в такой многосторонности»[\[1\]](#).

[\[1\]](#) Соловьев С.М. Очерк состояния России в эпоху деятельности Ломоносова // Ломоносов М.В. Избранные произведения / Сост. и автор коммент. Ю.Ф. Галкин. – Архангельск, 1980. С. 305.

- А.С. Пушкин, отмечая заслуги ученого, писал:

- **«Ломоносов был великий человек... Он создал первый университет. Он, лучше сказать, сам был первым нашим университетом»**[\[1\]](#).

- [\[1\]](#) Пушкин А.С. Полн. собр. соч. в 6-ти т. Т. 5. М., 1950. С. 213.



водные
и сухопутные
пути через
холмогоры

на Аранголск-Пилаторы
Самое-Пелюговъ
Аранголск-Пилаторы
Бисик
Шенкурск
Шенбары
Сильвикостерук
В. Жетис
Вельск
Биртоналъ
Самое-Пелюговъ
В. Востокъ
Авюста
Оклятинкова-слобода
Авюста
Сильвикостерук

Полярная карта, разработанная М.В. Ломоносовым

- Северный океан, — по мнению Ломоносова, — есть пространное поле, где усугубиться может российская слава, соединенная с беспримерною пользою, чрез изобретение восточно-северного мореплавания в Индию и Америку [\[1\]](#).



[\[1\]](#) Ломоносов М.В. Полн. Собр. Соч. Т. 6. С. 603.

Ученый подчеркивает:

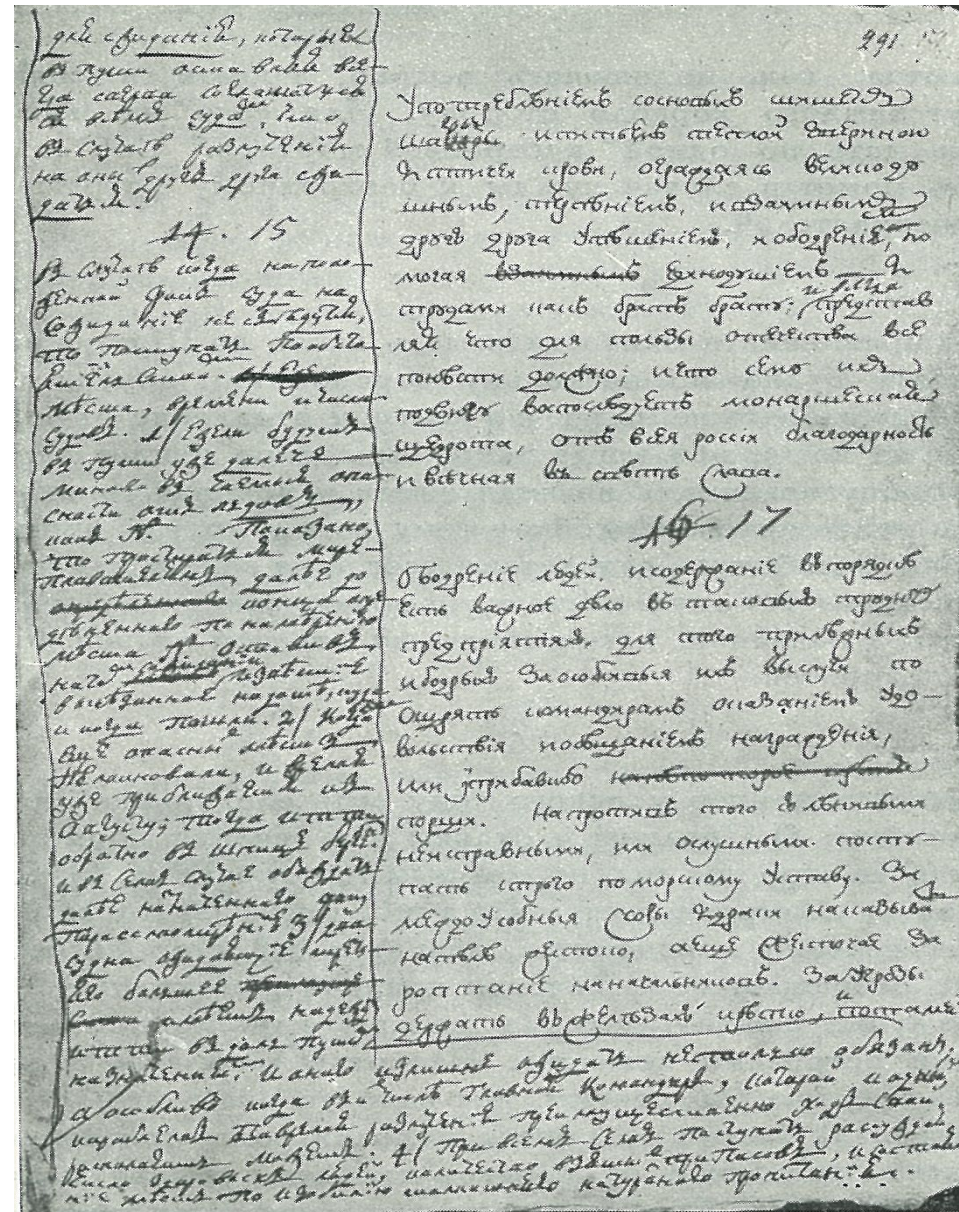
- **«Сии преимущества довольноны быть кажутся, чтобы побудить к новым предприятиям в сыскании северного ходу Сибирским океаном, особливо же видя пример Великие Британии, которая главное свое внимание простирает к западно-сибирскому ходу»[\[1\]](#).**

[\[1\]](#) Там же. С. 181.

Страница черновика Ломоносова

В 1763 году Ломоносов выступил во всеоружии исторических и естественнонаучных знаний как инициатор русской экспедиции для поиска Северно-морского пути.

В течение почти полутора лет, до самой смерти, он отдавал чрезвычайно много времени и сил подготовке полярной экспедиции.



М.И. Белов отмечал:

«Заслуги участников первой русской высокоширотной экспедиции тем более значительны, что они способствовали проникновению человека в высокие широты Арктики и обеспечили изучение этих районов для последующих поколений исследователей»^[1].



- ^[1] Белов М.И. Арктическое мореплавание с древнейших времен до середины XIX века // История открытия и освоения Северного морского пути в 4 томах. – М., 1956-1959. Т. 1. – С. 362.

Можно сказать, все последующие годы с большим или меньшим успехом северная составляющая развития России-СССР была освещена Ломоносовским выводом о том, что:

«...Российское могущество прирастать будет Сибирью и Северным океаном и достигнет до главных поселений европейских в Азии и в Америке»^[1].

• ^[1] Ломоносов М.В. Полн. Собр. Соч. Т. 6. С. 498.

Еще одно завещание Ломоносова

- - наряду с морским, сухопутное освоение Сибири:
«Когда... желаемый путь по Северному океану откроется, тогда свободно будет укрепить и распространить российское могущество на восток, совокупляя с морским ходом СУХОЙ путь по Сибири на берега Тихого океана» [\[1\]](#).

[\[1\]](#) Там же. С. 494.

В.П. Семенов-Тянь-Шанский

- в своей работе **«О могущественном и территориальном владении применительно к России»**, писал что нельзя считать Сибирь за окраину. В противном случае, перефразируя его слова, **«Русская колонизация на Востоке может быть обрублена натиском желтой расы»** [\[1\]](#).

[\[1\]](#) Семенов-Тянь-Шанский В.П. О могущественном территориальном владении применительно к России // Федерализм. 1996. - № 2. – С. 154.

Lenaland Макиндера (1943 г.)

- Английский геополитик Макиндер, видя приближающуюся победу СССР над фашистской Германией и усиление Советского Союза на Евразийском континенте, указал соотечественникам на Сибирь как слабое звено СССР и, по сути, предсказал, что она будет «яблоком раздора» в XXI веке.
- Территорию восточнее Енисея, на которую могут претендовать англосаксы, Макиндер назвал **LENALAND** [1].



[1] См.: Дугин А. Основы геополитики. – М., 1999. – С. 45.

«Сибирь – проклятие России»

- В современной Америке в противовес Ломоносовскому прогнозу формируется общественное мнение о том, что Сибирь - это проклятие России.
- Под названием «Проклятие Сибири» в США вышла книга, главная идея которой заключается в том, что Россия с царских времен не умеет управлять Сибирью, а там сосредоточены ресурсы, принадлежащие вовсе не русским, а всему человечеству [1]. Авторы книги витиевато предлагают «...**считать огромные пространства к востоку от Урала русскими, но не Россией**» [2].

[1] Большой Новосибирск – Сибирское проклятие? URL: www.megansk.ru. Дата обращения 20.11.2010.

[2] URL: <http://forum.baikal.net/index.php?showtopic=16720> Дата обращения 3.04.2011.

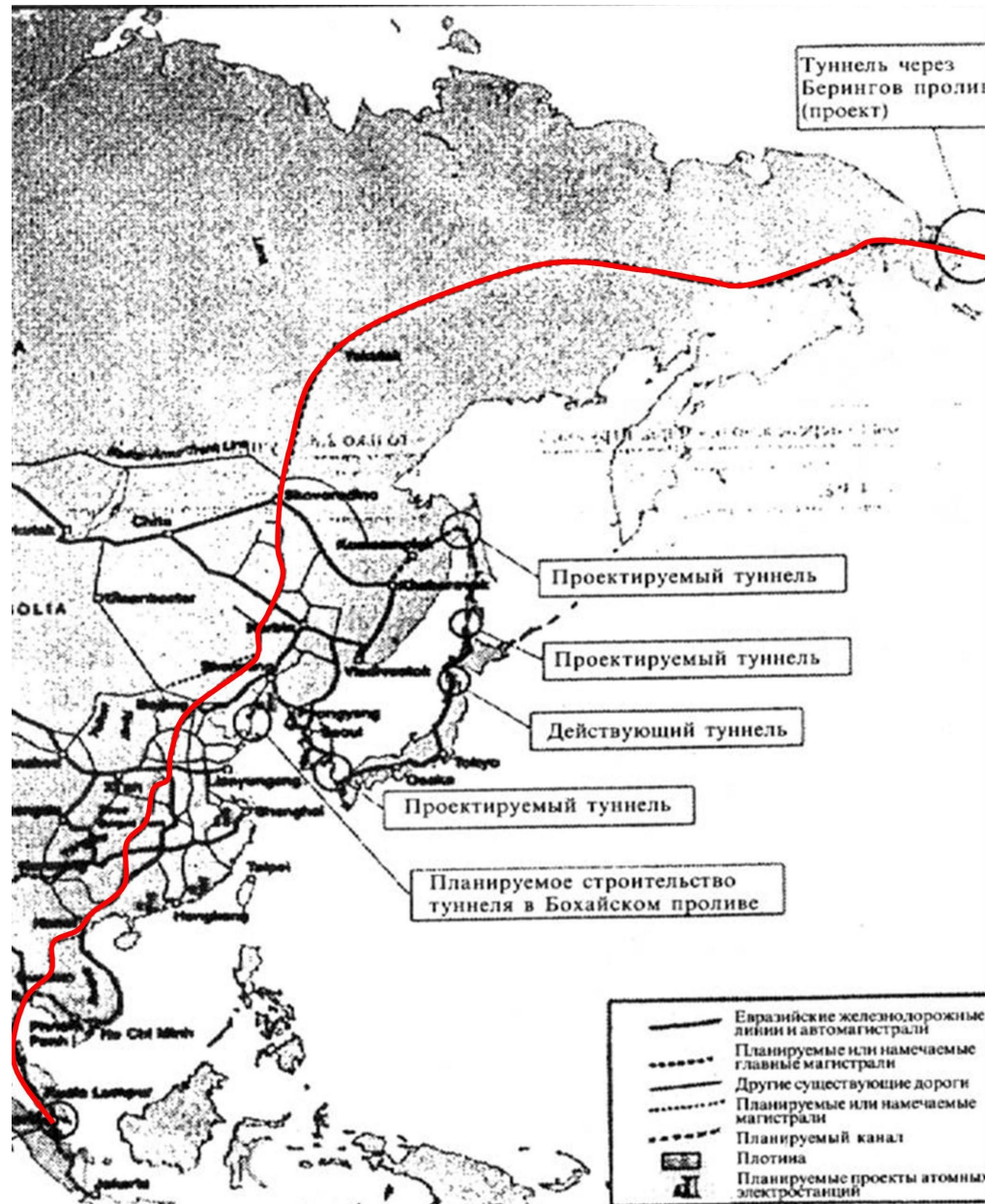
Еще одно предложение из-за океана

- Некий **Уолтер Мид** с 1992 года настойчиво советует руководству США **купить Сибирь у России** примерно за три триллиона долларов, ссылаясь на имевший место прецедент купли-продажи территории Аляски.
- Этих денег, - рассуждает американский геополитик, - хватит на завершение рыночных реформ «...даже самому бездарному российскому правительству».
- Америка же с приобретением Сибири прибавит семь новых штатов (*им уже и названия придуманы: Беринг, Приморский, Хабаровский, Восточная и Западная Якутия, Амурская Бурятия, Сибирь*) и решит целый ряд судьбоносных проблем:

- **Во-первых**, Россия без Сибири уже никогда не сможет стать геополитическим оппонентом Америки,
- **Во-вторых**, США обеспечат себя дополнительными ресурсами, что продлит век американской гегемонии и обеспечит целому поколению невиданное процветание.
- **В-третьих**, контроль над Сибирью не позволит Китаю расширить свою территорию и бросить вызов американскому мировому господству.
- А для того, чтобы местное население не выступало против такой купли-продажи, У.Мид предлагает дать сибирякам американское гражданство и право пользоваться родным языком наравне с английским [1].

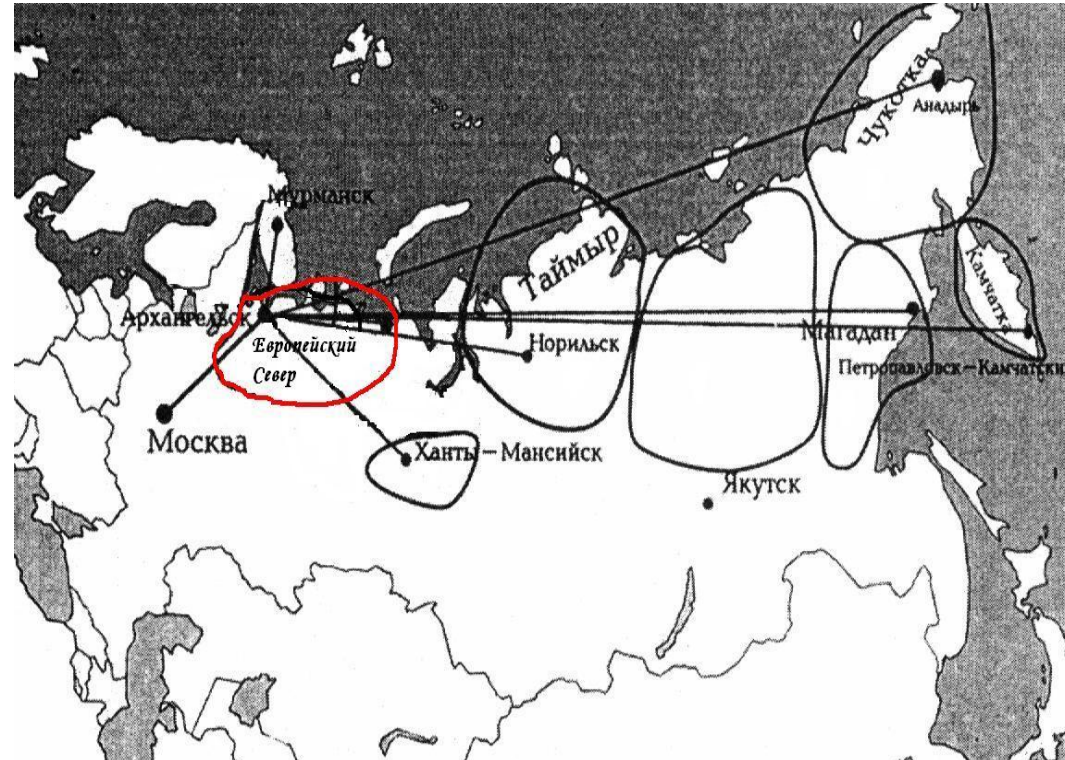
- [1]URL: www.voskres.ru/articles/omelchuk.htm. Дата обращения 20.11. 2010.

- Сингапур – Бангкок** - Пока все предложения и прогнозы делаются, в основном, на уровне экспертов и общественных деятелей. Но у них, как хорошо известно, на языке то, что у западной элиты на уме. Особенно в связи с планами строительства туннеля или моста через Берингов пролив и транспортной супермагистрали **Сингапур – Бангкок - Пекин – Якутск - Уэлен** .



Европейский Север – плацдарм освоения Арктики

- И только в последние годы все более очевидной становится мысль о том, что в XXI веке восстанавливать утраченное на всем Российском Севере и Арктике можно, опираясь на устойчиво развивающийся Европейский Север, как некую, по словам известного экономгеографа страны Г.М. Лаппо, **«предсеверную, приполярную»** зону. Иначе говоря, плацдарм для освоения более высоких северных широт [\[1\]](#).



[\[1\]](#) Дугин А.Г. Основы геополитики. – М., 1999. – С. 322.

Необходима консолидация Севера

- На новом этапе освоения Арктики многое будет зависеть от консолидации усилий регионов Европейского Севера.
- Первый и очень важный шаг в этом направлении сделан, результатом чего стало создание **Северного (Арктического) федерального университета (САФУ)**.
- Следовало бы подумать о следующих шагах. Очень актуальным, по мнению автора, видится либо образование **Северного федерального округа** в границах Северного экономического района, либо создание **укрупненного региона**, в который могли бы войти Архангельская область, Коми Республика и Ненецкий автономный округ под условным названием **Двино-Печорский край**.

Север, держащий на своих плечах Арктику, не должен превратиться в колонию. Поморы всегда жили по-настоящему. В этом их главная сила: сила характера и сила России. Это потому у псевдолибералов в смутное время появились идеи, что всех людей с северов надо выселить. Таких мудрецов нельзя подпускать к управлению даже трехколесным велосипедом!

Евгений Велихов

- Поморская столица – 2010. - № 11. – С.17.

Спасибо за внимание

Новая национальность – «Сибиряк»

- «Многие жители Сибири, называя себя не русскими, к примеру, а именно «сибиряками» хотят обратить внимание на проблемы региона.

«Здесь люди не совсем довольны быть просто русскими, потому что у нас есть особенные проблемы. Это **некая форма протеста против колониальной политики Москвы**. Да я считаю себя россиянином, но не русским и сибиряком. Но это не главное. Важно, чтобы государство взялось всерьёз развивать Сибирь» - заключил А.Коновалов.

<http://rusnovosti.ru/news/140323/>

Прогнозы Джорджа Фридмана (США)

- «Ее (России - С.Ш.) глубокие внутренние проблемы, стремительно сокращающееся население и плохая инфраструктура в итоге делают надежды России на долговременное существование призрачными. И вторая холодная война ...закончится схожим образом – падением России»



Россия – всадник без головы!?

- «Диагноз, который ставит Фридмен России, недалек от истины. Страна с тающим населением, однобокой сырьевой экономикой, устаревшей инфраструктурой, богатейшими ресурсами и геополитическим положением, **которое генерирует экспансионистские инстинкты, крайне уязвима.**
- И если она будет действовать в соответствии с той же одномерной логикой... у нее не очень много шансов на успех».
- **Федор Лукьянов**, Главный редактор журнала «Россия в глобальном пространстве»



- Пример- Ливия (снятие посла)
- Пример 4 школа Архангельска. Сначала отремонтировали, а потом, по словам областного министра по строительству Петра Григорьева выяснили, что «...фундамент здания не имеет несущей способности и его нужно полностью менять. Поэтому само здание в аварийном состоянии. Все ранее потраченные деньги ушли в никуда». // Деловая среда севера. 2011. 19 марта

