

Путешествия морских народов





викинги - люди моря

в Европе их называли норманами
«северными людьми»

на Руси –

варягами

корабль викингов - драккар

Когда на севере Европы жили викинги?

ЛЛ

С конца 8 века

Балтийское море-

Варяжское

Путь в Византию, через Финский залив, Черное и Средиземное моря-

С

«из варяг в греки»



Первые европейцы на краю Азии



Отработка персоналий, терминов, понятий и дат




– путешественник, по его рассказам была написана первая книга о странах Азии



Когда венецианские купцы Поло отправились в путешествие на восток в Азию -



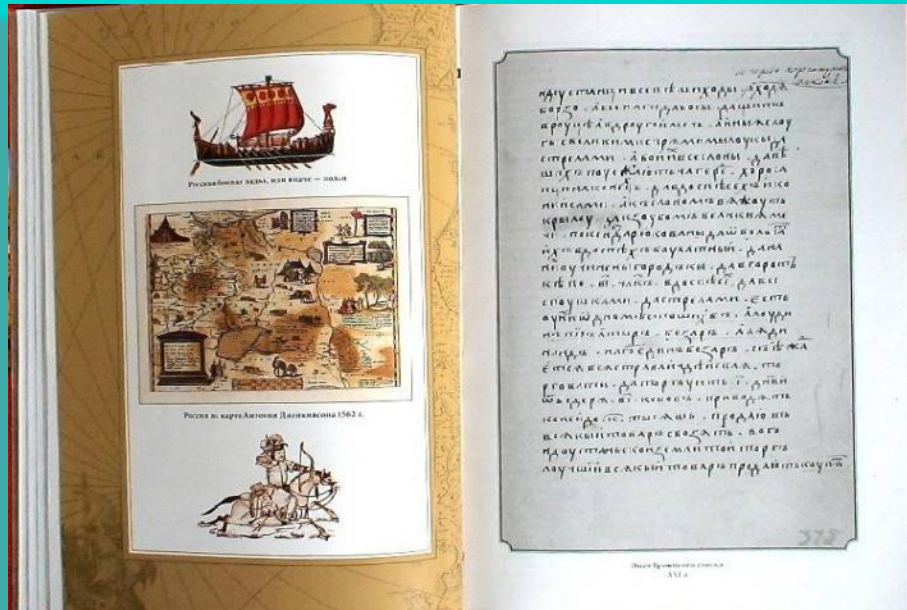
ИЗДАЛ КНИГУ



Хождение за три моря

тверской купец

книга написанная по записям
путешественника -



лл

Когда тверской купец отправился в путешествие ?

Сколько лет длилось путешествие?

Вы узнаете

- Каковы были предпосылки Великих географических открытий
- Как, собираясь в Индию, можно попасть в Америку
- В честь кого названа Америка
- Что такое Новый Свет и Старый Свет

Вспомните


- О каких странах Востока было известно европейцам к началу 15 века?
- Какие богатства Востока больше всего интересовали европейцев и почему?
- Какие мотивы приводили людей к географическим открытиям?

Причины наступления эпохи ВГО

- Возрождение античных идей о шарообразности Земли
- Развитие книгопечатания
- Появление новых карт, компаса и развитие мореплавания
- Х. Колумб открыл Америку
- Европейцы узнали о ранее неизвестных культурных растениях.

Христофор Колумб

Христофор Колумб



1451-1506 гг.

Знаменитый мореплаватель,
открывший европейцам
Америку

Смелый, настойчивый,
открывал, торговал, обогащал.
Воссоединил мир и потряс
человечество.

Герой. «Адмирал моря – океана»

Корабли Колумба

- «Санта Мария»
- «Пинта»
- «Нинья»



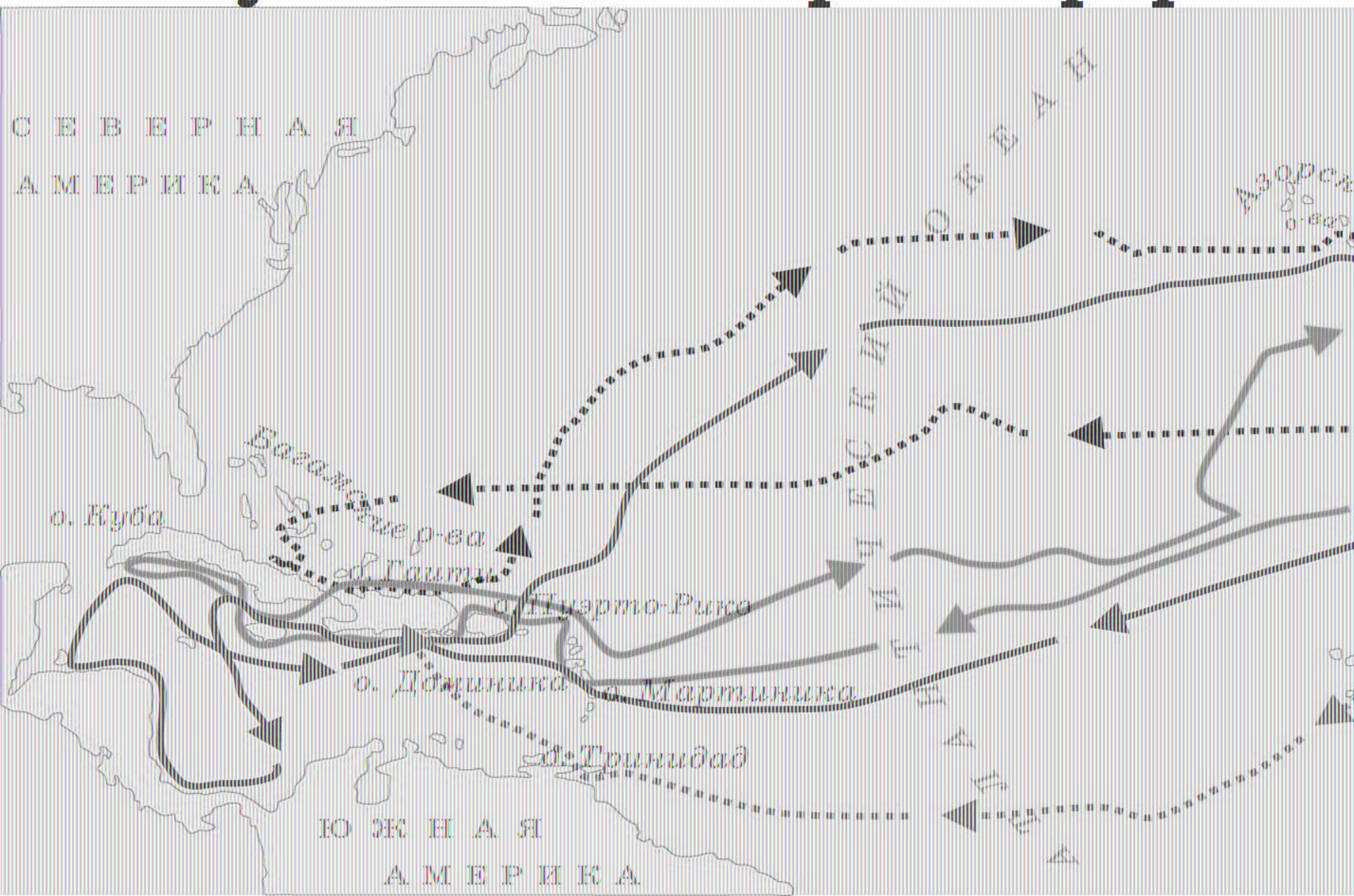


Совершил 4 плавания в Новый Свет (1492 – 1504), считая открытую территорию Индией (Вест-Индия). Открыл Саргассово море.

Начало колонизации Америки испанцами и португальцами.



Путешествия Христофора Колумба



ИТОГИ

- 1 плавание. Колумб достиг Багамских островов, Кубы и Гаити
- 2 плавание. Открыл ряд других островов
- 3 плавание. Достиг побережья Южной Америки
- 4 плавание. Достиг побережья Центральной Америки

Географические объекты:

Багамские острова, Куба, Гаити;

Материки Северная Америка и Южная Америка;

Часть света – Америка;

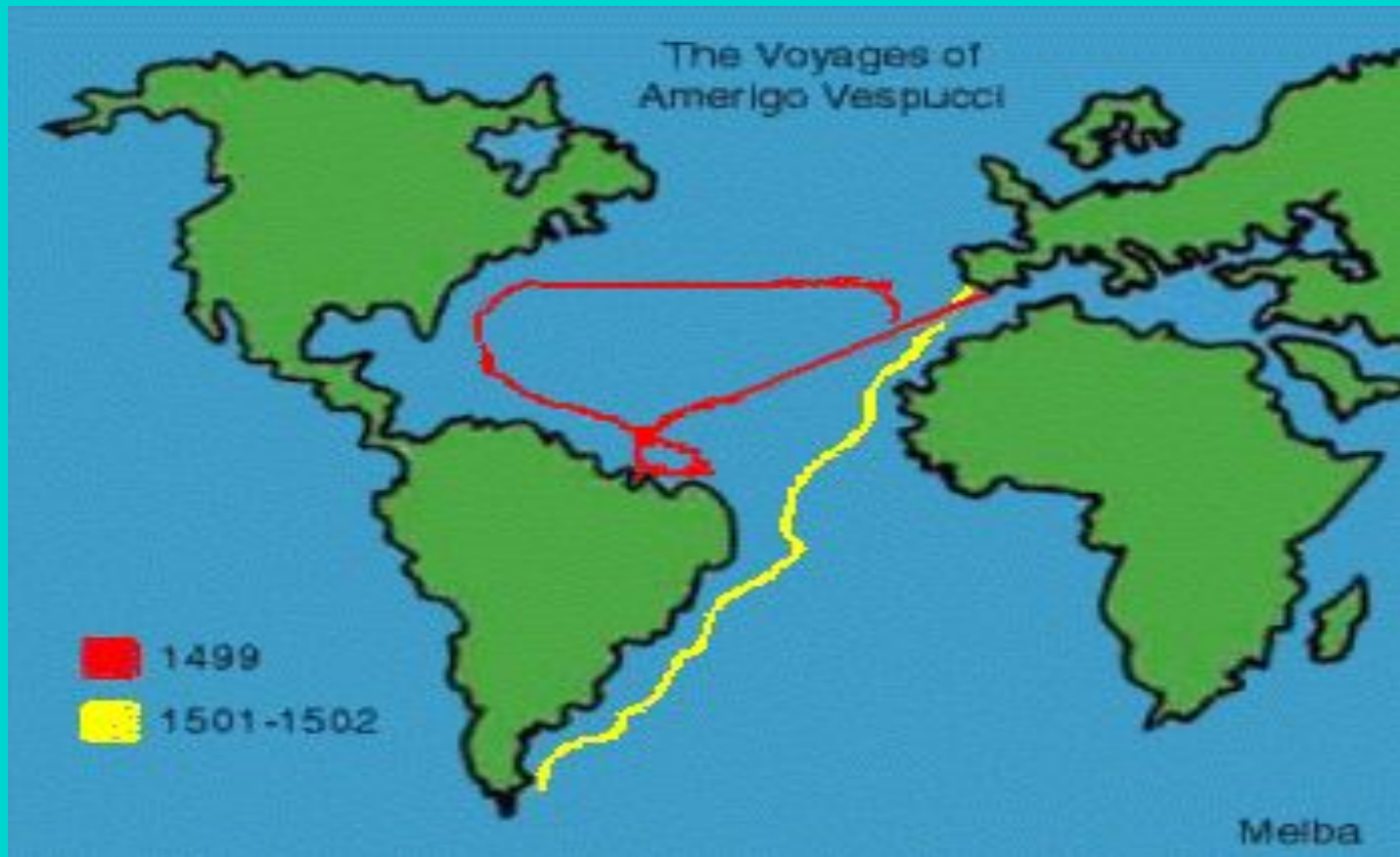
Страна - Колумбия



Америго Веспуччи

Исследовал
побережье
Америки, пересек
сперва экватор, а
потом и Южный
тропик.

Путешествие Америго Веспуччи



Итоги

- Доказал, что Вест-Индия часть неизвестного материка.
- Вновь открывтая суша в честь А.Веспуччи получила имя Америка.
- Америку стали называть Новым Светом, а Европа, Азия и Африка стали восприниматься Старым Светом



Открытие Америки

Отработка
географической
номенклатуры



Италия

Генуя

Испания

Португалия

о.Сан-Сальвадор (Спаситель)

Новый Свет

Америка





**Христоф
ор**

- самый знаменитый путешественник,
принято считать, что он открыл
Америку.

Куда собирался открыть морской путь

Колумб ?

В Индию


В какой части света Индия находится?

В Азии

лл

**12 октября
1492 год**

Когда была открыта
Америка ?



Америго

В честь кого были названы
открытые **Колумбом** новые
земли?

Как Колумб назвал
жителей открытых им земель?

индейцы



Тестирование с самопроверкой



Домашнее задание:

- Параграф 6, рассмотреть в атласе стр 4, составить рассказ, нарисовать рисунок.