
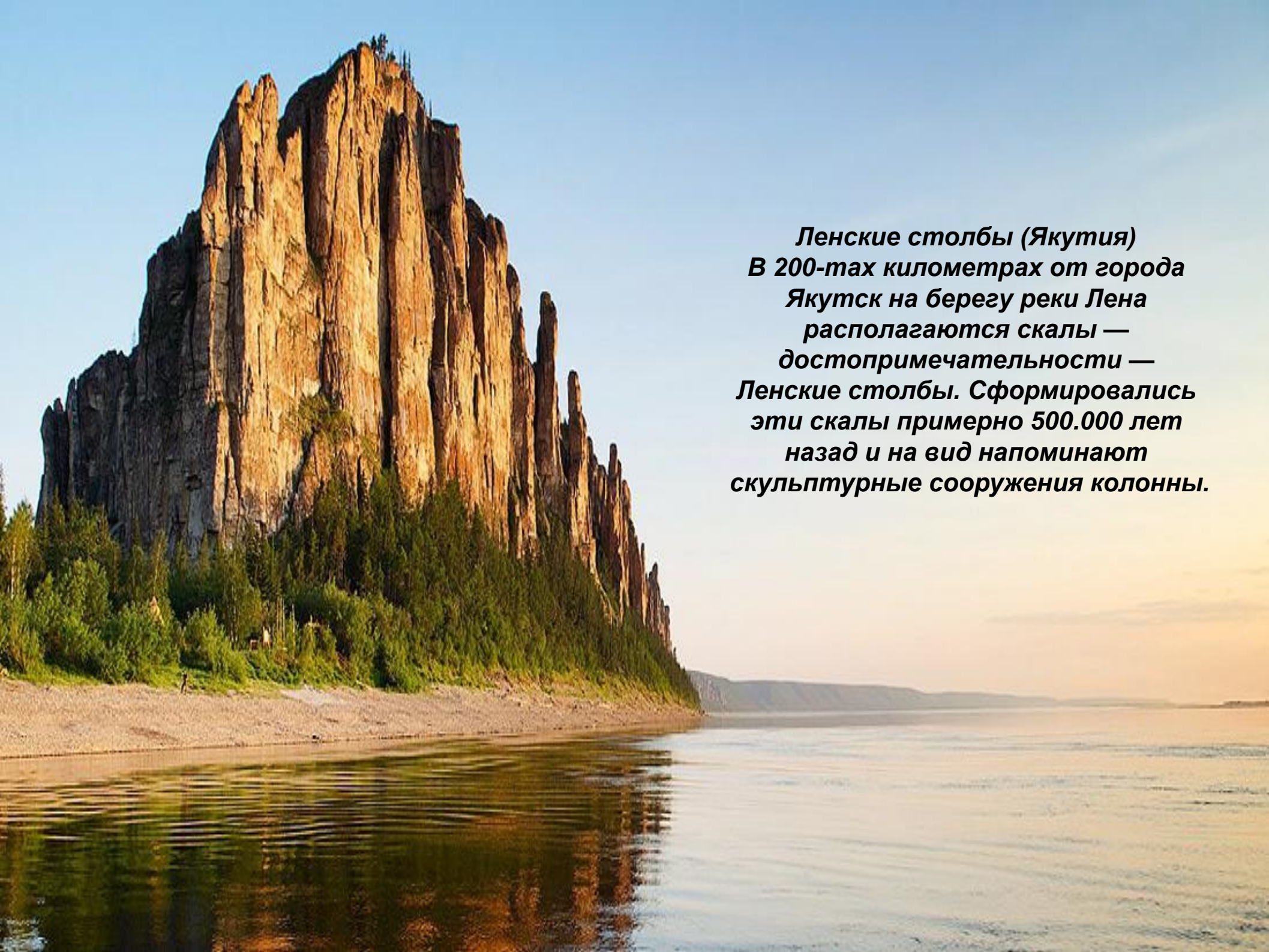


Столбы выветривания (Республика Коми)

Расположенные на плато Мань-Пупу-Нер, столбы выветривания одна из главных достопримечательностей Урала. Вот правда расстояние от людных мест до этой красоты совсем не близкое, порядка 400 километров. Но полученные от просмотра эмоции стоят затраченного на дорогу времени.

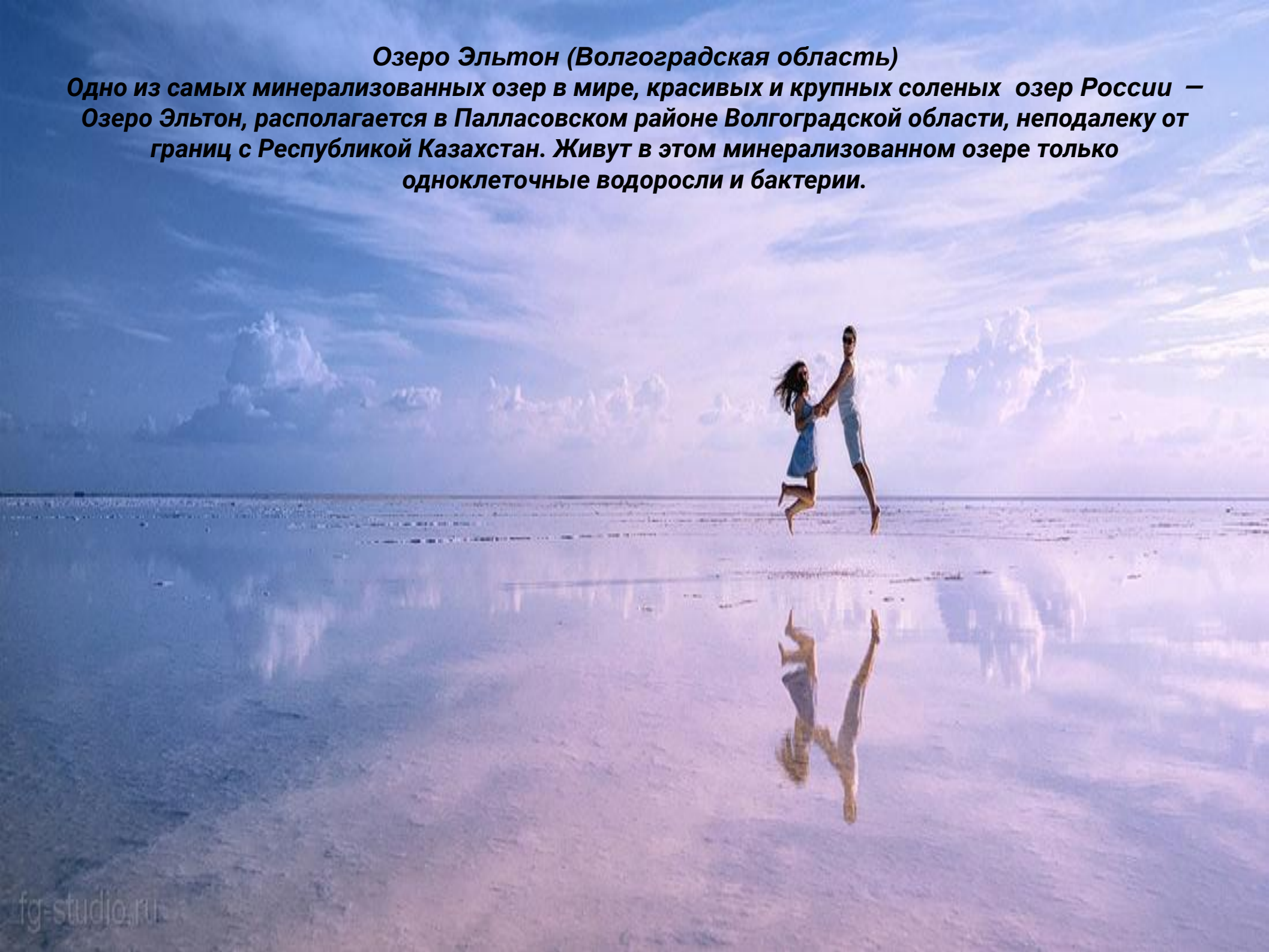




***Ленские столбы (Якутия)
В 200-тах километрах от города
Якутск на берегу реки Лена
располагаются скалы —
достопримечательности —
Ленские столбы. Сформировались
эти скалы примерно 500.000 лет
назад и на вид напоминают
скульптурные сооружения колонны.***

Озеро Эльтон (Волгоградская область)

Одно из самых минерализованных озер в мире, красивых и крупных соленых озер России — Озеро Эльтон, располагается в Палласовском районе Волгоградской области, неподалеку от границ с Республикой Казахстан. Живут в этом минерализованном озере только одноклеточные водоросли и бактерии.



Долина Гейзеров (Камчатка)

Долина Гейзеров является крупнейшим гейзерным полем во всем мире (на территории долины расположилось множество горячих источников и 20 крупных гейзеров) и единственное в Евразии.



Алтайские горы

Алтай славится своими великолепными видами и величественными горами. Горный Алтай — притягательное место в которое всегда хочется возвращаться.





Озеро Байкал (Восточная Сибирь)

Самое глубокое озеро нашей планеты и один из крупных резервуаров пресной воды. В ширину озеро Байкал достигает 80 километров, а по площади поверхности сравним с территорией небольшими странами (к примеру Дания, Нидерланды или Бельгия).

Чарские пески (Забайкальский край)

В сорока километрах от ледников Кодара, окруженная тайгой и болотами, находится растянутая с запада на восток пустыня — Чарские пески, и занимает территорию площадью в 50 квадратных километров.





Кунгурская пещера (Пермский край)

Кунгурская пещера — гипсовая пещера возрастом примерно 12 тысяч лет, занимает 7 место в Море по протяженности среди подобных и до сих пор не исследована до конца.



Эльбрус (Кабардино-Балкария)


Эльбрус — самая высокая точка России. Гора сформировалась примерно миллион лет назад, представляет из себя чередующиеся слои пепла и лавы.

Ординская пещера (Пермский край)

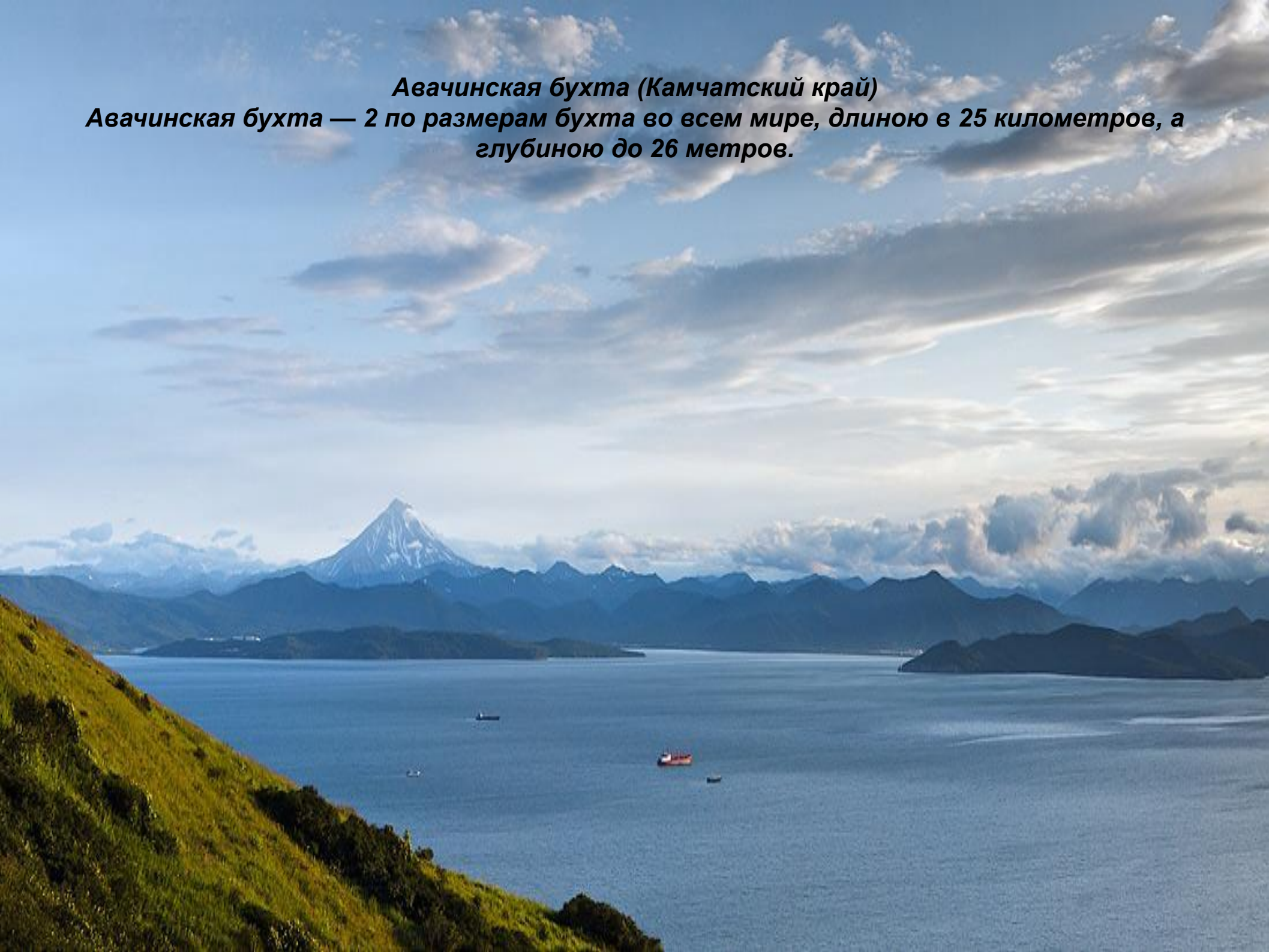
Заполненная идеально чистой и холодной водой, Ординская пещера — самая длинная подводная пещера России.



***Плато Путорана (Красноярский край)
На территории Плато находится несколько десятков прекраснейших озер и водопадов.***




***Авачинская бухта (Камчатский край)
Авачинская бухта — 2 по размерам бухта во всем мире, длиной в 25 километров, а
глубиной до 26 метров.***




Полюс холода (Якутия)

Оймякон — считают самым холодным населенным пунктом в мире.





***Вулкан Тятя (Курильские острова)
Люди покинули эти места после
сильнейшего извержения вулкана в
1973 году.***



**Озеро Джека Лондона
(Магаданская область)
Расположенное на высоте восьми
ста метров, Озеро Джека
Лондона — красивейшее место с
не менее красивым названием и
окружением из гор.**

***Красная Река.
Наша Родина.***

