

АВСТРАЛИЙСКИЙ СОЮЗ





Австралийский Союз

Территория	7,7 млн. км ² , 6 место в мире
Население	23,5 млн. чел.
Столица	Канберра
Государственное устройство	Федерация 6 штатов и 2 территории
Государство в составе Британского содружества нация Глава государства – королева Великобритании, которую представляет генерал-губернатор	
Форма правления	Парламентская республика
Глава Государства	Премьер-министр
Законодательный орган	Парламент
Государственный язык	Английский
Денежная единица	Австралийский доллар

Член НАТО

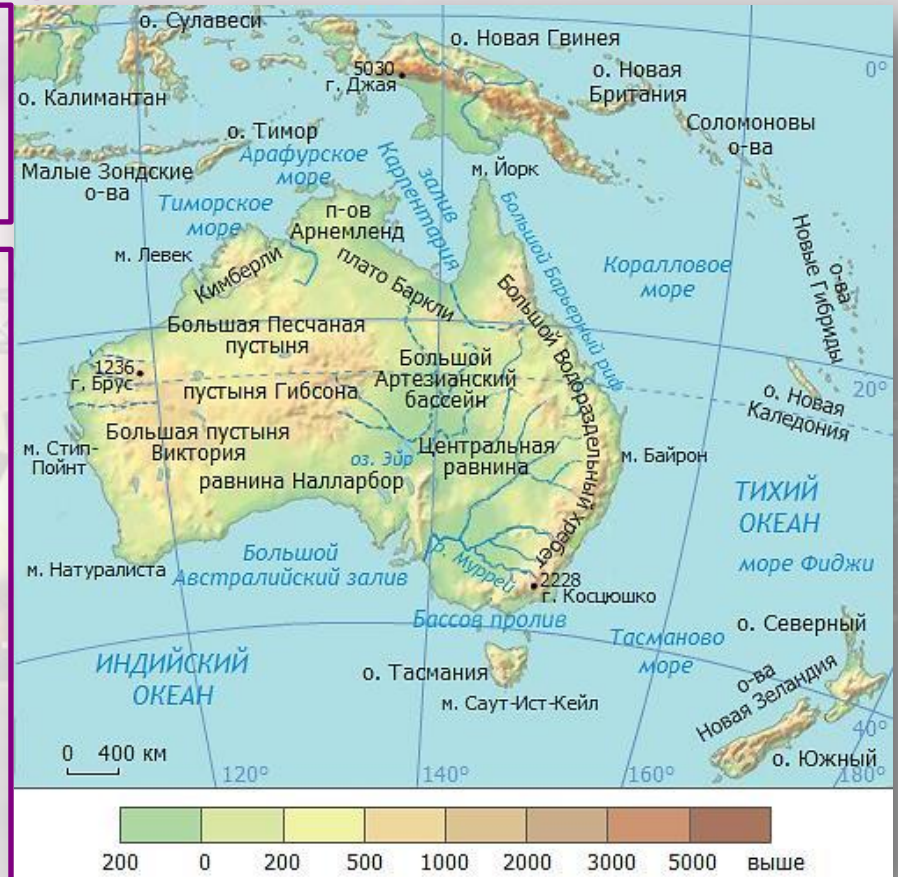
Заселение Австралии

40-45 тыс. лет назад	Переселение первых людей из Юго-Восточной Азии на материк и острова Океании
12-13 тыс. лет назад	Раскол сухопутного моста в результате движения земной коры и изоляция населения
1521 год	Ф. Магеллан открыл путь в Океанию во время кругосветного путешествия для европейцев
1770 год	Д. Кук открыл Восточное побережье и начало освоения Австралии
XVIII век	Колонизация Австралии и Океании (Испания, Англия, Голландия, Франция, Германия, США)
Начало XX века	Объединение английских колоний в Австралийский Союз (самоуправляемая территория)
60-е годы XX века	Формирование современной политической карты

ЭГП Австралийский Союз

Занимает материк
Австралию
и близлежащие острова,
самый крупный - Тасмания.
Омывается водами Тихого и

Индийского океанов,
Север: Тиморское и
Арафурское моря, залив
Карпентария **Северо-**
восток: Торессов пролив,
Коралловое море
Юго-восток и юг: Тасманово
море (Новая Зеландия),
Бассов пролив (Тасмания),
Большой Австралийский
залив



Протяженность береговой линии – 25760 км,
Берега изрезаны незначительно,
удобных для судоходства бухт мало
Вдоль восточных берегов – **Большой Барьерный риф**

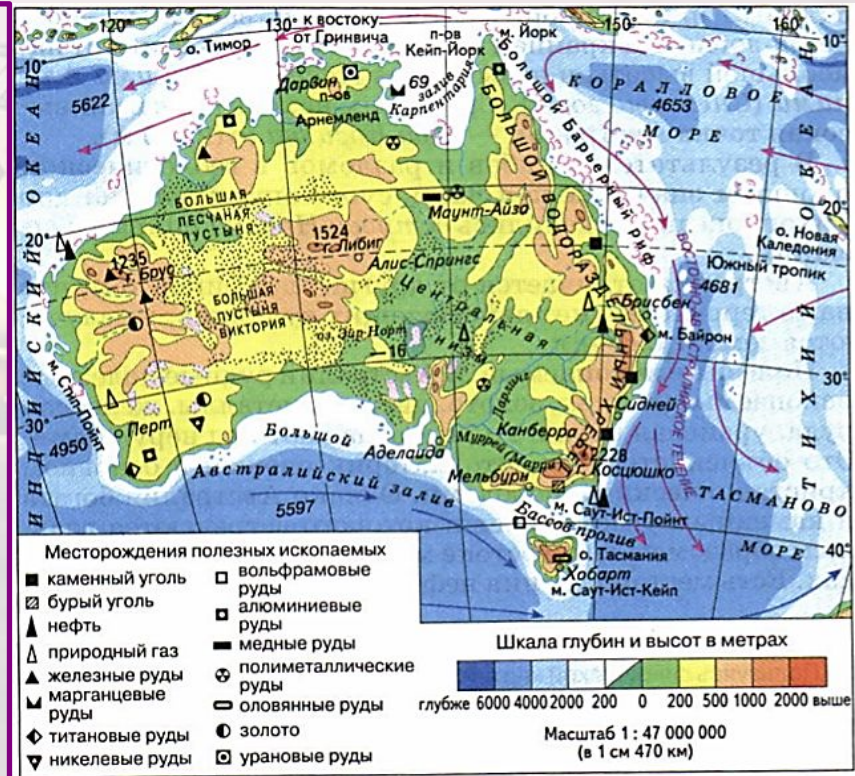
Природные условия и ресурсы

Самый низкий материк

95% территории – равнины

Восток: Большой Водораздельный хребет
(гора Косцюшко 2228 м)

В основании –
Австралийская платформа
Осадочный чехол и шельф:
бокситы (1 место в мире),
нефть, газ, уголь, соли,
рутил, ильменит, цирконий,
монацит (для специальной
керамики, лазерной и
волоконистой оптики)
**Кристаллический
фундамент:** железные руды,
никель, золото, олово, уран
(1/3 мировых запасов)





Муррей
й



Эйр
р

Водные ресурсы

**Рек и озер мало
на 60% территории -
нет поверхностного стока**

**Самая крупная речная
система: Муррей и
Дарлинг
Самое большое озеро:
Эйр**

**Большой Артезианский
бассейн – подземные
ВОДЫ
(внутренние районы
площадь - 1,7 млн.км²)**

**70% вод - орошение
20% - промышленность
10% - бытовые нужды и
животноводство**

**Национальная программа
рационального**

Лесные ресурсы

Леса занимают
5,5% территории
(север, восток, юго-
восток)

75% растения-эндемики:
эвкалипты (350 видов),
акации (500 видов),
казуарина

90% животных – **эндемики:**
кенгуру, коала, вомбат,
утконос, ехидна, змеи,
дикая собака динго
Из 250 сумчатых мира –
180 австралийских видов

Казуарин
а



Вомба
Т



Канберр
а



Сидне
й



Брисбе
н



Пер
т



Отраслевая структура хозяйства

По объему ВВП – высокоразвитая страна

Причины экономического роста:

Объединение земель в одно государство
Богатые минеральные и земельные ресурсы
Иностранные инвестиции (70% Великобритания,
США)

Социальная стабильность

Экономика страны имеет ярко выраженную сырьевую направленность и преобладанием продукции горнодобывающей промышленности и сельского хозяйства



ИНДИЙСКИЙ
ОКЕАН

ТИХИЙ
ОКЕАН



Добывающая и перерабатывающая промышленность

- Крупный промышленный центр
- Портовая индустрия
- Промышленный город
- НПЗ
- Нефтепроводы
- Трубопроводы
- Нефть
- Природный газ
- Железо
- Свинец, цинк
- Уголь
- Бокситы
- Марганец
- Медь
- Серебро
- Золото
- Алмазы
- Уран

Сельское хозяйство

- Леса
- Растениеводство и животноводство
- Плантации тропических растений (сахарный тростник, рис)
- Крупный рогатый скот
- Овцеводство
- Пустыня

500 км

Обработывающая промышленность – 20%

ВВП

Машиностроение и металлообработка - 1 место
Преимущественно - иностранные компании

Оборудование для горнорудного производства и пищевой промышленности
Транспорт и военная техника
Сельскохозяйственные машины
Металлорежущие станки и роботы
Приборостроение
Авиаракетостроение

Сидней,
Мельбурн,
Аделаида,
Брисбен

Автомобилестроение: США «Форд»,
Япония

Джелонг

Судостроение

Побережье

Химическая промышленность:
нефтехимия, производство минеральных удобрений,
серной кислоты, пластмасс и синтетических смол

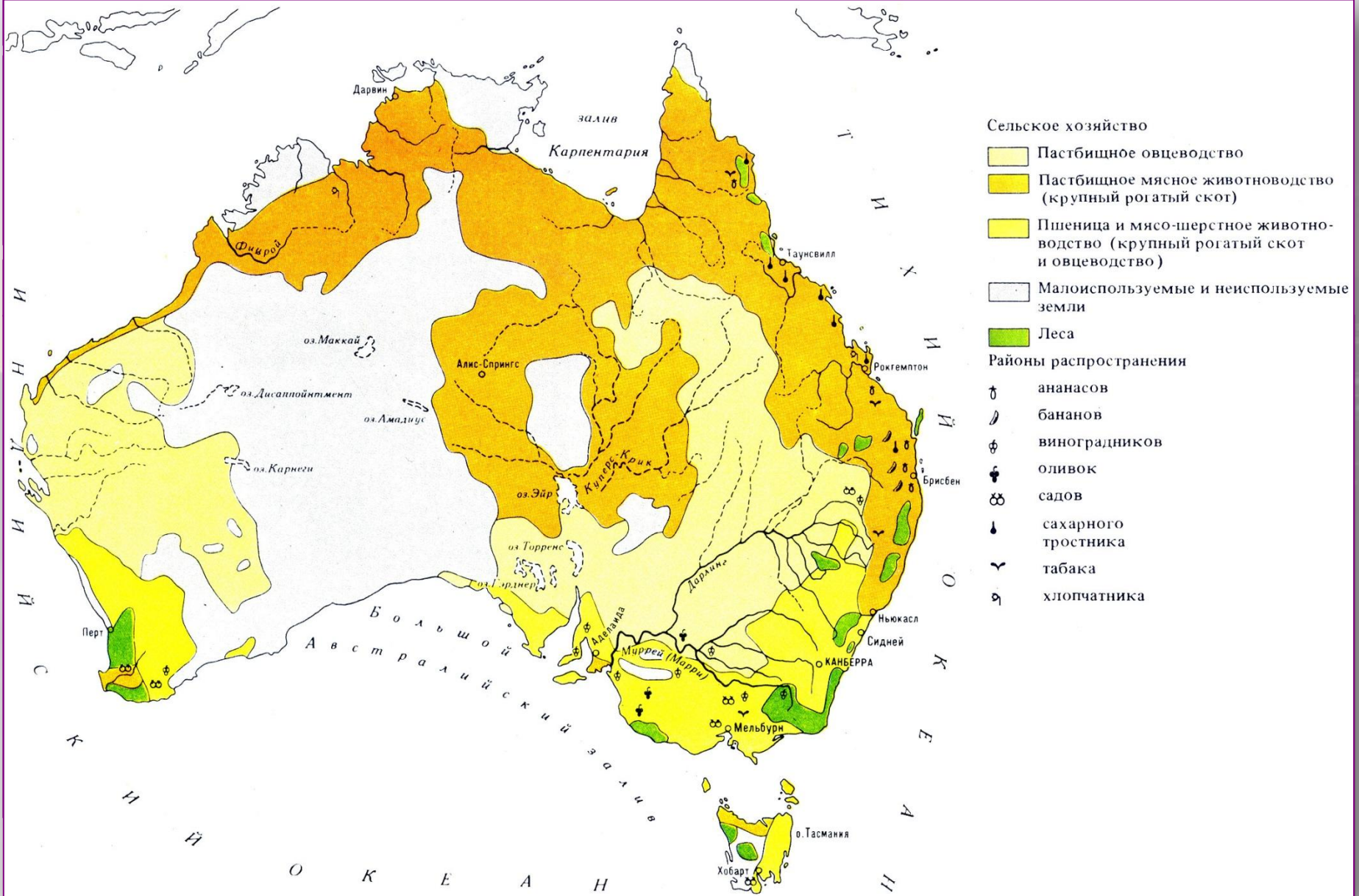
Полиграфическая промышленность

Легкая: текстильная, швейная, кожевенная, обувная

Пищевая промышленность: мясоконсервная, сахарная

Сельское хозяйство

Многоотраслевое, высокотоварное, хорошо



Транспортная система

Морской транспорт - лидер международных перевозок
Используются суда иностранных компаний
70 портов: Порт-Хедленд, Ньюкасл, Дампир

Автомобильный транспорт:
основные пассажирские перевозки
Наиболее густая сеть – юго-восток

Железнодорожный транспорт:
Используется для перевозок сырья из районов добычи полезных ископаемых к морским портам
Крупный транспортный узел: Алис-Спринг - Дампир

Воздушный транспорт
Внешние и внутренние перевозки
43 международных авиакомпании - «Куантас»

Внутренние различия

Районы раннего освоения:
Новый Южный Уэльс,
Виктория, Квинсленд
20% территории,
70% населения и
промышленности
Крупные города:
Сидней и Мельбурн

Районы нового освоения:
Юго-Запад и Север
Быстрое заселение и
развитие после Второй
мировой войны – наличие
минерального сырья
Города: Перт, Дарвин



Районы слабого освоения:
внутренние районы –
пустыни
Развитие
горнодобывающей
промышленности и
пастбищного
животноводства

Внешнеэкономические связи

Импорт

- Машины
- Оборудование
- Промышленные изделия
- Химическая продукция
- Радиоэлектроника
- Инвестиции

Япония
Великобритания
Другие страны



Экспорт

- Каменный уголь
- Пшеница
- Шерсть и мясо
- Железная руда
- Цветные металлы
- Алмазы, золото
- Машины
- Химическая продукция

Япония
Великобритания
Новая Зеландия,
Океания

Казахстан и Австралийский Союз
7 совместных предприятий, торговля

Тестовые вопросы

1. Путешественник, открывший Австралию:

а) А. Тасман;

б) Т. Хейердал;

✦ в) Дж. Кук;

г) Н. Миклухо-Маклай.

2. Остров, не входящий в состав Океании:

а) Новая Гвинея;

б) Новая Зеландия;

✦ в) Тасмания;

г) Новая Каледония.

3. Каким материком называют Австралию по особенностям климата:

а) самым жарким;

б) самым влажным;

✦ в) самым сухим;

г) самым холодным?

4. Какова доля аборигенов в составе населения Австралии:

а) более 50%;

б) более 25%;

в) более 5%;

г) более 1%?

5. Сколько человек приходится в Австралии на каждый 1 км² территории:

а) 3;

б) 10;

в) 20;

г) 50.

6. Процент населения Австралии проживающий в городах:

а) 90%;

б) 83%;

в) 75%;

г) 65%?

7. Какое место занимает Австралия по добыче и экспорту золота:

а) первое; б) второе; в) третье; г) четвертое?

8. Какая часть населения Австралии составляет ЭАН:

а) $\frac{1}{2}$ часть; б) $\frac{1}{3}$ часть; в) $\frac{1}{4}$ часть; г) $\frac{1}{5}$ часть?

9. Страны, вкладывающие инвестиции в экономику Австралии:

а) Япония, Германия; б) Великобритания, США;
в) Франция, Канада; г) Китай, Республика Корея.

10. Каково общее поголовье овец в Австралии:

а) 150 млн.; б) 130 млн.; в) 110 млн.; г) 100 млн.?

11. Какое место в мире занимает Австралия по добыче бокситов:

а) первое; б) второе; в) третье; г) четвертое?

12. Какое место в мире занимает Австралия по производству шерсти:

а) первое; б) второе; в) третье; г) четвертое?

13. Какой транспорт используется во внешних грузоперевозках Австралии:

а) воздушный; б) морской;
в) автомобильный; г) железнодорожный?

14. Какой транспорт преобладает во внутренних грузоперевозках:

а) воздушный; б) морской;
в) автомобильный; г) железнодорожный?

15. Какой транспорт лидирует в пассажирских перевозках:

- а) воздушный;
- б) автомобильный;
- в) морской;
- г) железнодорожный?

16. Главой государства в Австралии официально считается:

- а) президент
- б) премьер-министр
- в) королева Великобритании
- г) генерал-губернатор

17. Сколько штатов в Австралии:

- а) 50
- б) 6
- в) 17
- г) 10

18. Что из ниже перечисленного не является штатом Австралии?

- а) Южная Австралия
- б) Северная Австралия
- в) Западная Австралия
- г) Тасмания

19. Австралия занимает первое место в мире по добыче:

- а) нефти
- б) бокситов
- в) медной руды
- г) железной руды

20. Наибольшее поголовье в Австралии имеют:

- а) свиньи
- б) овцы
- в) верблюды
- г) лошади

21. Главный внешнеторговый партнер Австралии...

- а) Япония
- б) Новая Зеландия
- в) Великобритания
- г) Германия

22. Большая часть населения страны проживает:

Знаешь ли ты...

1. Как называется самый северный крупный город Австралии?

- А) Гумбольдт Б) Коперник В) Дарвин Г) Линней

2. Австралия занимает первое место по производству:

- А) мяса Б) стали В) пшеницы Г) шерсти

3. Австралия - лидер по добыче полезных ископаемых:

- А) бокситы, железные руды, уголь
Б) железная руда, медная руда, нефть
В) золото, оловянные руды, природный газ
Г) бокситы, фосфориты, нефть

4. Самые крупные города Австралии:

- А) Канберра и Сидней Б) Сидней и Мельбурн
В) Мельбурн и Аделаида Г) Аделаида и Канберра

5. Страна - главный внешнеторговый партнер Австралии?

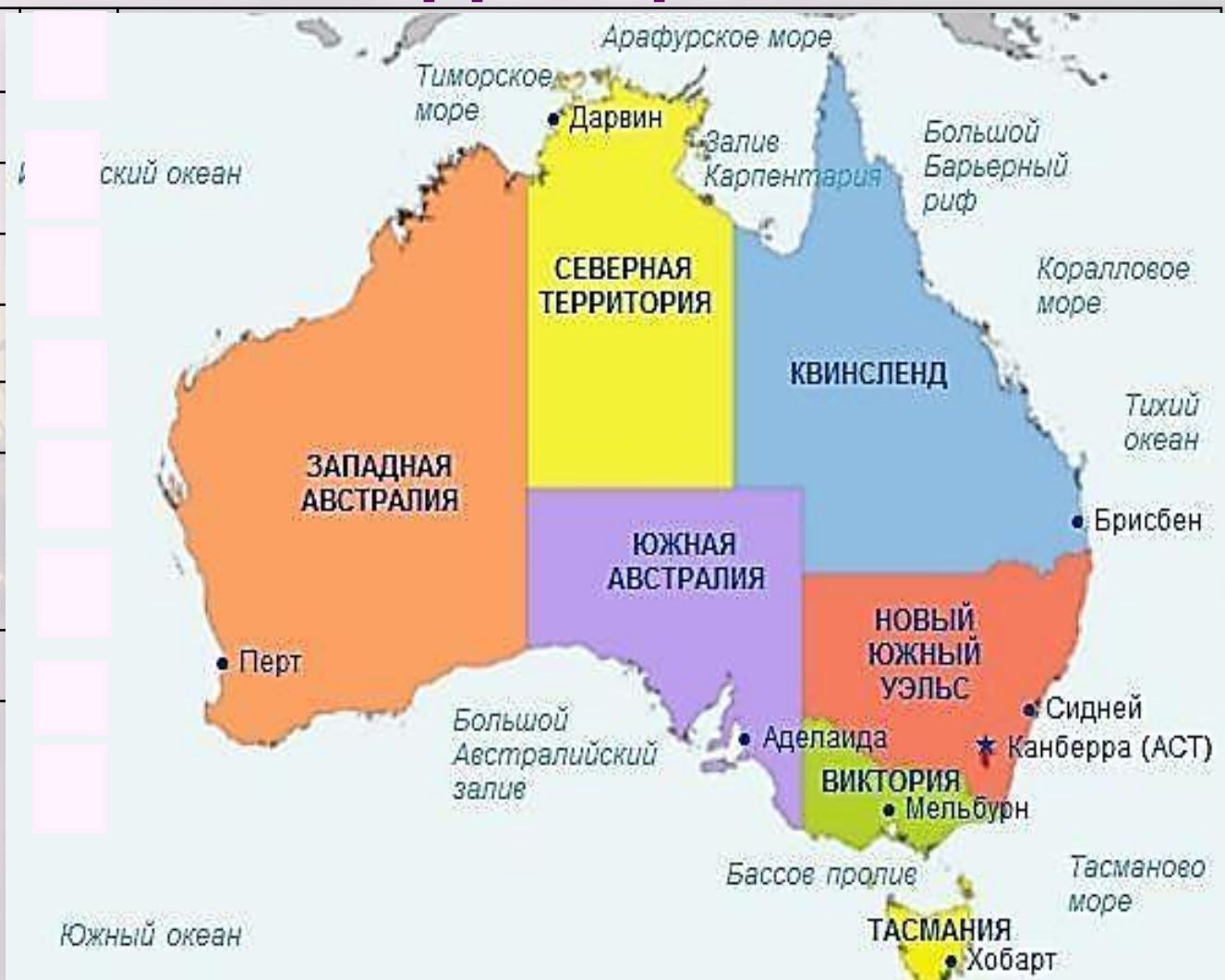
- А) Япония Б) Новая Зеландия
В) Германия Г) Великобритания

6. Приокеанические территории Австралии – это.....

- А) районы нового освоения
Б) старые промышленные районы
В) районы старого освоения

Установите соответствие между центром штата или территории:

1	Хобарт
2	Перт
3	Брисбен
4	Мельбурн
5	Дарвин
6	Аделаида
7	Сидней
8	Канберра



«Да» или «Нет»

- +** 1. Австралия - федеративное государство
- +** 2. Почти все население – это потомки европейцев и современные иммигранты
- +** 3. Крупнейшие месторождения бокситов расположены на полуостровах Арнемленд и Кейп-Йорк
- 4. Австралия занимает 1 место в мире по поголовью крупного рогатого скота
- 5. Канберра является как столицей страны, так и крупным промышленным центром
- +** 6. Во внутренних и северных районах страны имеются отдельные очаги горно-добывающей промышленности и развито экстенсивное овцеводство

Выберите два правильных ответа:

1. Какие из перечисленных городов являются крупными портами?

- ★ А) Порт-Хедленд ★ Б) Дампир В) Кэрнс
Г) Брисбен Д) Голд-Кост Е) Алис-Спрингс

2. Какие из перечисленных городов расположены на острове Тасмания?

- А) Перт Б) Брисбен В) Вуллонгонг
★ Г) Хобарт ★ Д) Лонсестон Е) Канберра

3. Какие из перечисленных городов являются самыми большими по численности населения?

- А) Перт ★ Б) Сидней ★ В) Мельбурн
Г) Брисбен Д) Дарвин Е) Ньюкасл

4. Ананасы, бананы, папайя, манго выращиваются в штатах:

- А) Новый Южный Уэльс Б) Западная Австралия
В) Южная Австралия ★ Г) Тасмания
Д) Виктория Е) Квинсленд

ГОТОВИМСЯ К

ЭКЗАМЕНУ

1. Австралия занимает первое место в мире по запасам...

А) нефти

Б) бокситов

В) железной руды

Г) медной руды

2. Выберите верное утверждение об Австралии

А) Ведущая отрасль с\х — овцеводство

Б) Большая часть жителей — аборигены

В) Крупные города размещены в центре страны

Г) В центральных районах высокая плотность

населения

3. Какой буквой на карте обозначена Австралия?

А) А

Б) В

В) С

Д

Г) D



Интернет ресурсы

- http://dayevents.ru/uploads/e309f53a0641_FCAD/sydneyharbourbridge1-1.jpg Фон
- <http://pretich.shn-host.ru/st/28/Australia-okeania.jpg> Карта
- <http://geography.ru/course/220026/202395/184399.jpg> Карта ЭГП
- <http://scienceland.info/images/geography7/pic53.png> Физическая карта с полезными ископаемыми
- [http://justclickit.ru/flash/flag/flag%20\(8\).gif](http://justclickit.ru/flash/flag/flag%20(8).gif) Контур
- http://kartinki.info/uploads/posts/2016-03/1458116911_124.gif Флаг
- <http://pegas-int.com/storage/jpg> Климат
- http://img1.liveinternet.ru/images/attach/c/11/116/933/116933415_ozeroejr5.jpg Эйр
- http://factruz.ru/world_ocean/images/murray-river-1.jpg Муррей
- http://img.youtube.com/vi/PYA3EKqLA_8/0.jpg Кенгуру
- https://upload.wikimedia.org/wikipedia/commons/thumb/4/49/Koala_climbing_tree.jpg/250px-Koala_climbing_tree.jpg Коала
- [http://megabook.ru/stream/mediapreview?Hei&Key=%D0%95%D1%85%D0%B8%D0%B4%D0%BD%D1%8B%20\(%D0%B7%D0%B2%D0%B5%D1%80%D0%B8\)%20\(%D0%90%D0%B2%D1%81%D1%82%D1%80%D0%B0%D0%BB%D0%B8%D0%B9%D1%81%D0%BA%D0%B0%D1%8F%20%D0%B5%D1%85%D0%B8%D0%B4%D0%BD%D0%B0\)&Width=654](http://megabook.ru/stream/mediapreview?Hei&Key=%D0%95%D1%85%D0%B8%D0%B4%D0%BD%D1%8B%20(%D0%B7%D0%B2%D0%B5%D1%80%D0%B8)%20(%D0%90%D0%B2%D1%81%D1%82%D1%80%D0%B0%D0%BB%D0%B8%D0%B9%D1%81%D0%BA%D0%B0%D1%8F%20%D0%B5%D1%85%D0%B8%D0%B4%D0%BD%D0%B0)&Width=654) Ехидна
- http://files.vm.ru/photo/vecherka/2013/01/file687xh3rokid1azpdwcke_800_480.jpg Эвкалипт
- http://img-b.photosight.ru/10f/5482829_xlarge.jpg Лес
- http://smgrowers.com/imagedb/Acacia_linifolia.jpg Акации
- <http://geography.su/books/item/f00/s00/z0000067/pic/map004.jpg> Карта сельского хозяйства
- <http://santurizm.ru/wp-content/uploads/2011/11/17008885DLh.jpg> Животноводство
- <http://www.ozterra-travel.ru/userfiles/barossa%20valley.jpg> Растениеводство
- <http://fb.ru/misc/i/gallery/33143/875991.jpg> Горнодобывающая промышленность
- http://pro-mix.net/sites/default/files/styles/small_original/public/promyshlennost-avstralii-3.jpg?itok=pCo4GKcy Добыча полезных ископаемых
- <http://geosfera.org/uploads/fotos/avstraliya2.jpg> Карта промышленности
- <http://fb.ru/misc/i/gallery/31247/1250438.jpg> Сидней
- http://svoiludi.ru/images/tb/1946/brisben-1312993117612_w990h700.jpg Брисбен
- <http://australia-tour.info/wp-content/uploads/City-Perth.jpg> Перт
- <http://kakdobratsyado.ru/wp-content/uploads/2015/09/photo-of-Russell.jpg> Канберра
- http://investments.academic.ru/pictures/investments/img920832_36_Shtatyi_Avstralii.jpg Штаты
- <http://geografia52.ucoz.ru/ld/1/21668041.jpg> Вомбат
- https://otvet.imgsmail.ru/download/97d4cffba72de9659721f2d9cc00dec0_i-7876.jpg Казуарина