

Страны Западной и Центральной Африки



Теория

Вопросы

Задания

Тест

Практикум



Общая характеристика регионов

Гвинея

Нигерия

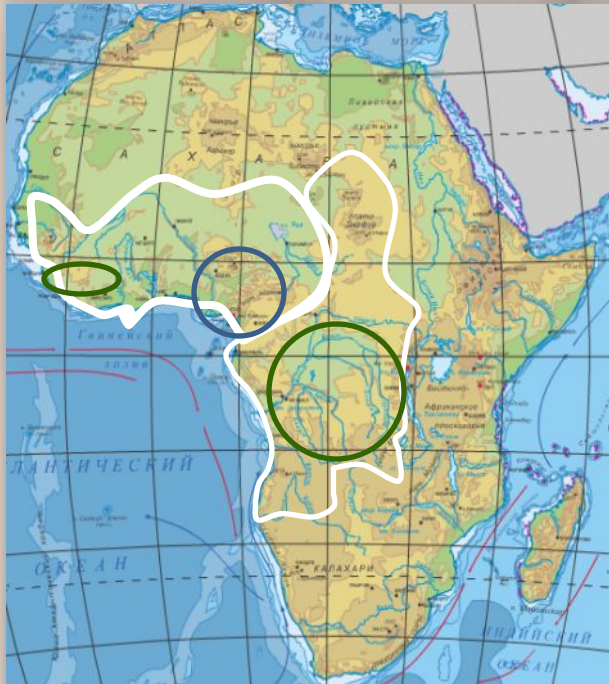
Демократическая республика Конго



Положение стран и регионов на карте

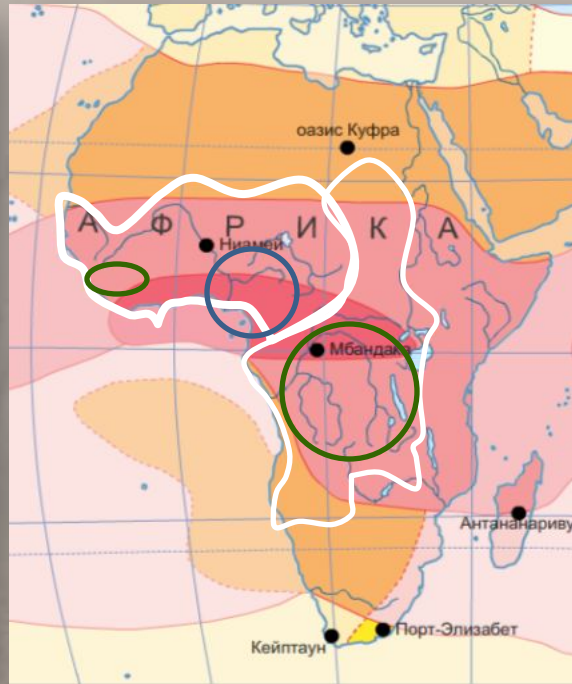


Положение стран и регионов



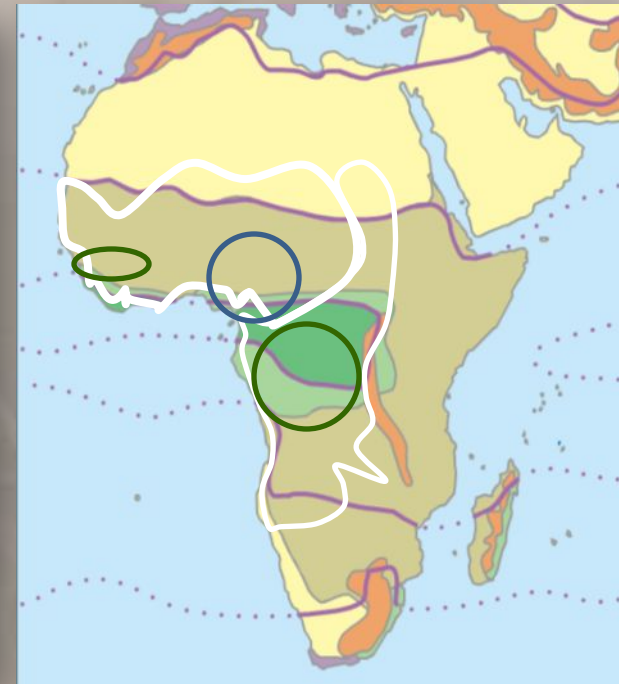
на физической карте

Западная
Африка



на климатической
карте

Центральная
Африка



на карте природных зон

Гвинея

Нигерия

Демократическая
республика
Конго



Особенности ГП

Бывшие

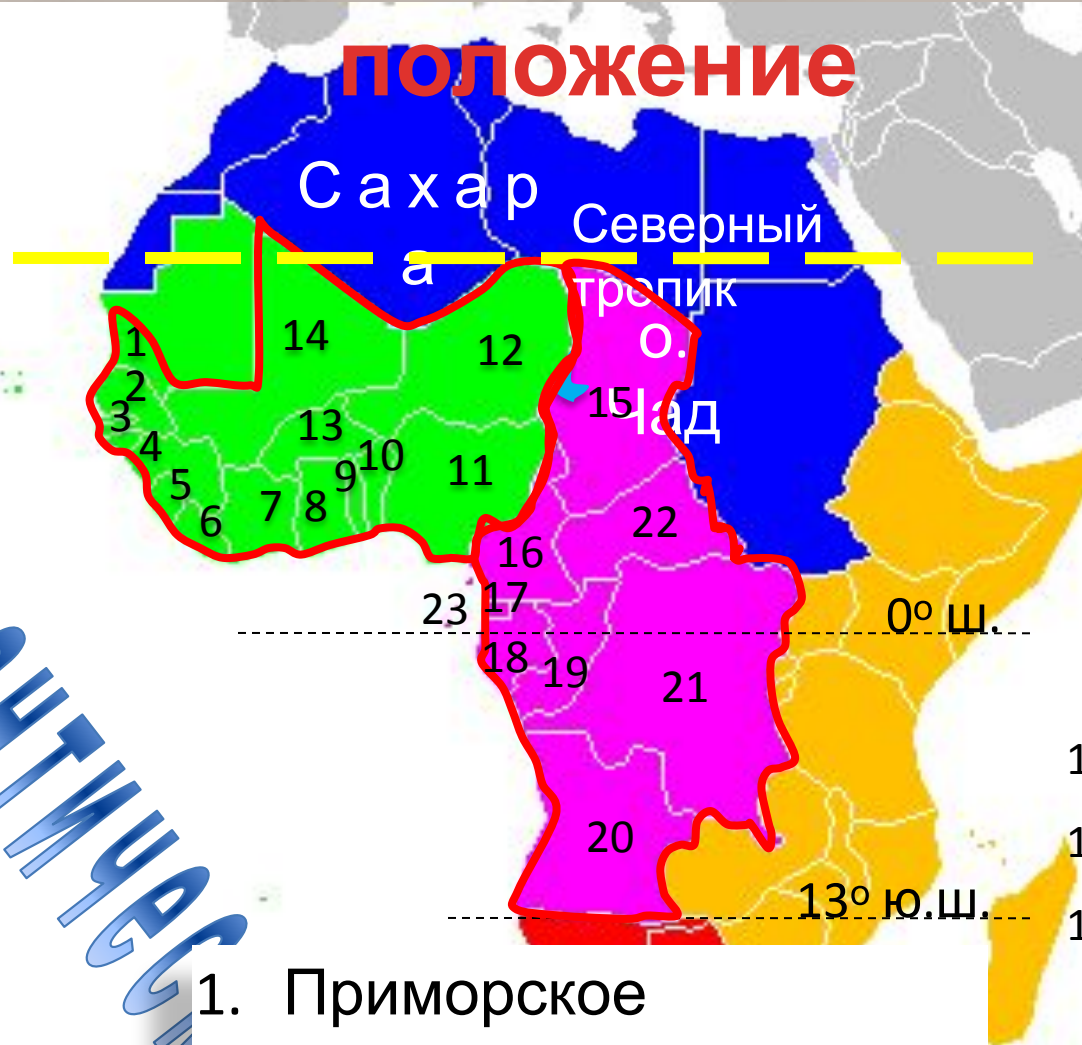
Населени

Географическое положение

стран

колонии

е
Западная Африка



- | | | | |
|----|----------------|----|---------------------|
| 1 | Сенегал | 8 | Гана |
| 2 | Гамбия | 9 | Того |
| 3 | Гвинея - Бисау | 10 | Бенин |
| 4 | Гвинея | 11 | Нигерия |
| 5 | Сьерра-Леоне | 12 | Нигер |
| 6 | Либерия | 13 | Буркина-Фасо |
| 7 | Кот-д'Ивуар | 14 | Мали |
| 15 | Чад | 20 | Ангола |
| 16 | Камерун | 21 | ДР Конго |
| 17 | Экват. Гвинея | 22 | ЦАР |
| 18 | Кабо-Верде | 23 | Сан-Томе и Принсипи |

е
Центральная Африка

1. Приморское положение.
2. Отрезаны от моря.
3. Островные.



Колониальное прошлое



- В недавнем прошлом страны Африки были колониями.
- В зависимости от того какой товар вывозили из страны, она приобретала печальное название:
 - Золотой Берег (Гана),
 - Берез Слоновой Кости (Кот-Д'Ивуар).



Племен

Жилища

Культура

Занятия

Главные морские
порты

Населени

е

Дакар
(Сенегал)

Лагос
(Нигерия)

Луанда
(Ангола)

- На
- вв.
- Бро
- Дер
- Изд
- Хра
- сре



Хижина пигмеев.



Современный город в
Нигерии.



Западная
Африка

Племена

Центральная
Африка

Фульбе


Фулани

Бушмен
ы

Бороро

Дого

Племя
Они д
поиска
покупа
жилищ
откры
Жилищ



Пигмеи

Бамбути

Эфе

Мбути

Мбути

не

о

ь

ествуют в
олоко, они
от себе
пят на
иновки.

Бамум Живут в
четырёх
и конусо
Большо
народа.
сложил
которая
распрос
Мангбету выращивают бананы,
картофель, маниок, арахис,
тыквы и табак. Как и другие
лесные земледельцы, в качестве
единственного удобрения они
применяют древесную золу.
Прически женщин
представляют собой сложные

Уровень жизни и структуры догонов до сих пор



Нигери



Природа

Населени

Хозяйств

е

о

Федеративная Республика Нигерия



Базар



- Крупнейшая страна Африки по численности населения более 134 млн. человек.
- Проживает свыше 250 народностей.
- Религии — ислам, христианство, традиционные верования.
- Плотность населения Нигерии 144,9 чел./км².
- Сельских жителей больше, чем городских.

Природа Нигерии

Релье
ф

Климат

На
картах

Нигерия — страна лесов и саванн




горы Абуджа

- Нигерия имеет две основные зоны.
- Это жаркий и влажный климат (экваториальный муссонный) вдоль всего побережья Нигерии и сухой климат, уходящий вглубь страны (субэкваториальный)
- На юге Нигерии произрастают тропические леса, ближе к северу они переходят в саваны.



Нигерия –сельскохозяйственная страна с развивающейся промышленностью.



Топазы
Нигерии
ценятся на
мировом
рынке



Нефтепровод

Земледельческие работы ведутся круглый год. Богата фруктами, лесом.

Добывают железную руду, нефть.

Развиты ремесла:

- изготавливают ткани, циновки из волокон пальм, корзины, выделывают кожи;
- высоко ценятся изделия гончаров, резчиков по дереву, кости.



Гвинея



Природа

Хозяйств

На

картах

Гвинейская Республика

(быв. Берег Слоновой Кости)



- Рельеф
- Выращивают:
- 1м в м.рис, кофе, ананасы, боксит тапиок, бананы.

Клима

- 2 сезон
- Разводят:
- Речная рогатый скот, овец, многое коз.

Песа: в

- вечноз
- Добывают:
- мангров бокситы, золото,
- Живот алмазы, уран, руды
- сохран черных металлов.

территориях



Демократическая республика Конго



Деревня в ДРК

Природ

Хозяйств

На

(Быв. колония Бельгии)

Столица Киншаса



Добывают: алмазы,

Страна получила свое имя в честь Империи Конго (существовавшей с конца XIV до начала XIX века), которая, в свою очередь, была названа так из-за существующей и поныне народности «баконго» («люди конго»), что в переводе с местного языка означает «люди — охотники».

Прошрое название, Заир, возникло от местного «Nzere» («река»), в честь реки Конго. Добывают лесоматериалы.

труд

30

Лодка, выдолбленная из ствола дерева,
управляемая шестом.



К



Вопросы

- 1 Приморское положение. Отрезаны от моря.
• На Островные.

- 2 Невольничий берег.
• Как
проблем.

- 3 Гвинея-Бисау, Гвинея, Экваториальная Гвинея.
• На
и то же слово.

- 4 Земледелие, скотоводство, лесной промысел,
рыболовство.
• Перечислите основные занятия населения.

- 5 Слаборазвитыми.
• По
Центральной Африки являются ...



Задания

1
низкий уровень
сложности

2
низкий уровень
сложности

3
средний уровень
сложности

4
средний уровень
сложности

5
высокий уровень
сложности

6
высокий уровень
сложности

7
Творческое
задание



Задание

1 Приведите примеры стран Западной и Центральной Африки по различному ГП.

Приморские	Отрезаны от моря	Островные
<ol style="list-style-type: none">1. Сенегал2. Гвинея3. Габон4. Ангола5. Камерун6. Гана7. Того и др.	<ol style="list-style-type: none">1. Мали2. Нигер3. Чад4. Буркина-Фасо5. ЦАР	<ol style="list-style-type: none">1. Сан-Томе и Принсипи2. Экваториальная Гвинея

Какая группа стран наибольшая?

Ответ



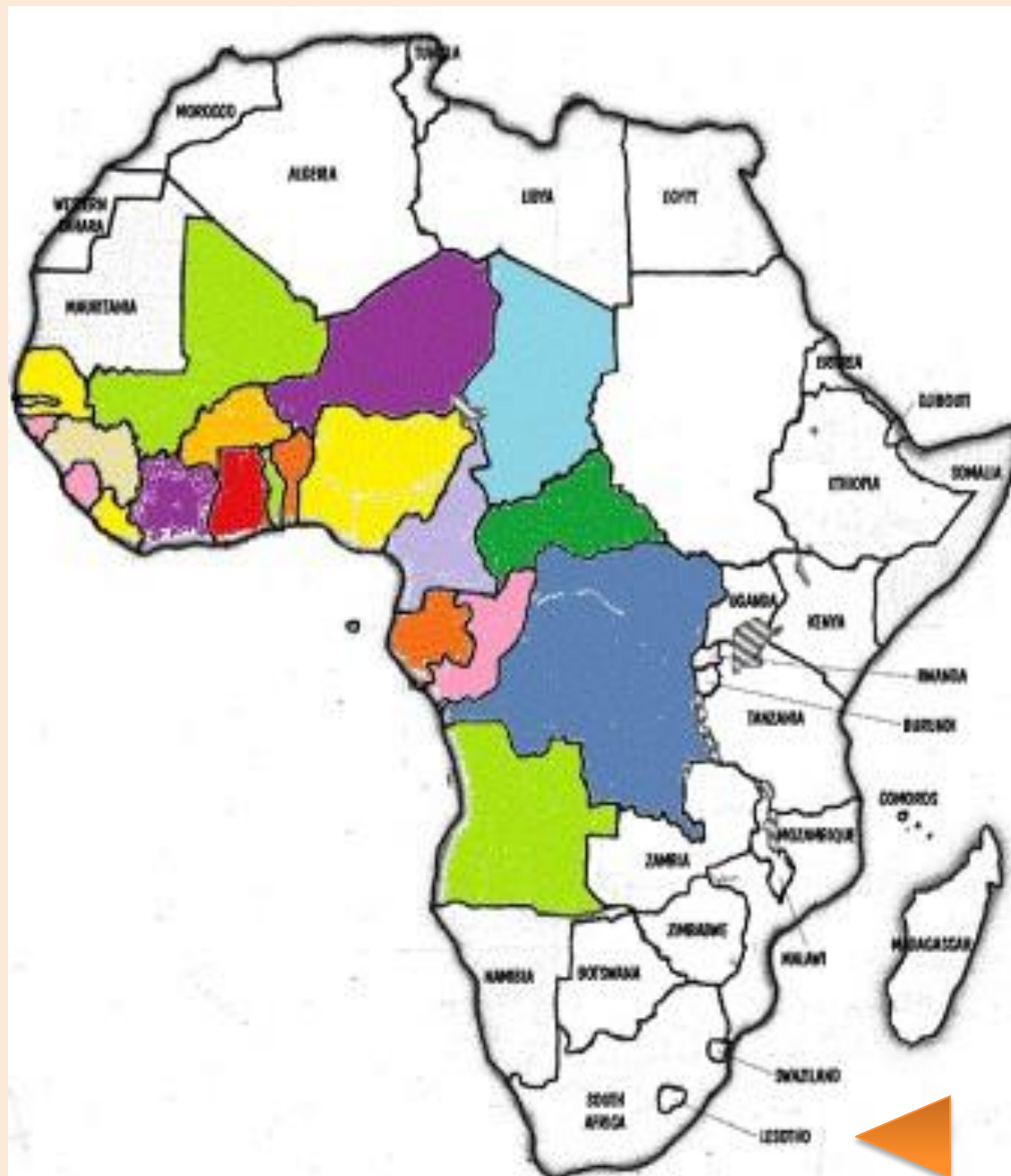
Задание

2 Назовите крупные по площади страны

1. ДР Конго
2. Мали
3. Ангола
4. Нигер
5. Чад

Назовите малые по площади страны

1. Сан-Томе и Принсипи
2. Гамбия
3. Того



Задание

3

Какой деятельностью, по-вашему мнению, занимается этот житель Нигерии?



Этот человек – рыболов.
На голове у него приспособление для ловли рыбы. В
руке – пакет с наживкой или с добычей.

Ответ

Задание

4 Установите страны по их контурам.

с



Гвинея

Нигерия

Д.Р.
Конго

Ангола

Либерия



Задание

5

Что вам известно о племени, проживающих в таких жилищах?



Жилище принадлежит племени пигмеев – низкорослых обитателей экваториальных лесов Африки. Лес для них – дом и источник всего необходимого для существования.

Ответ

Задание

6

Определите страну по

- Страна Центральной Африки. По площади занимает 7 место на континенте. В 30 км на север находится анклав Кабинда.
- Расположена на побережье Гвинейского залива.
- Ее столица является крупнейшим городом и портом Гвинейского побережья.
- Республика. Проживает 90 этнических групп.
- Бывшая колония Португалии.
- Государственный язык: португальский.
- На севере растут густые тропические леса, к югу они сменяются саванной.
- Достопримечательности: крепость 17 в. Сан-Мигель, музей в столице, форт 16 в. в г. Бенгуэла. Туризм не развит из-за многолетней гражданской войны.



Подсказк

Ответ

а

Задание

По атласу

7

Составьте буклет, презентацию, альбом на тему:
«Объекты Всемирного наследия ЮНЕСКО» по Западной или Центральной Африке.



Тест

1. Самая многочисленная страна Африки:

А.
Нигерия

Б.
Гвинея

В.
Ангола

Г.
Либерия

2. Выберите островное государство:

А. Того

Б. Мали

В. Сан-Томе

Г.
Гвинея

3. Исключите племя, которого нет в регионе:

А.
догоны

Б.
пигмеи

В.
бушмены

Г.
туарег

4. Назовите самую полную реку региона:

А. Нил

Б. Нигер

В. Конго

Г.
Замбези

5. Наивысшая точка региона:

А. влк.
Камерун

Б. г.
Марра

В. г.
Тахат

Г. влк.
Килиманджаро

ОТВЕТЫ

Практику

Западная Африка

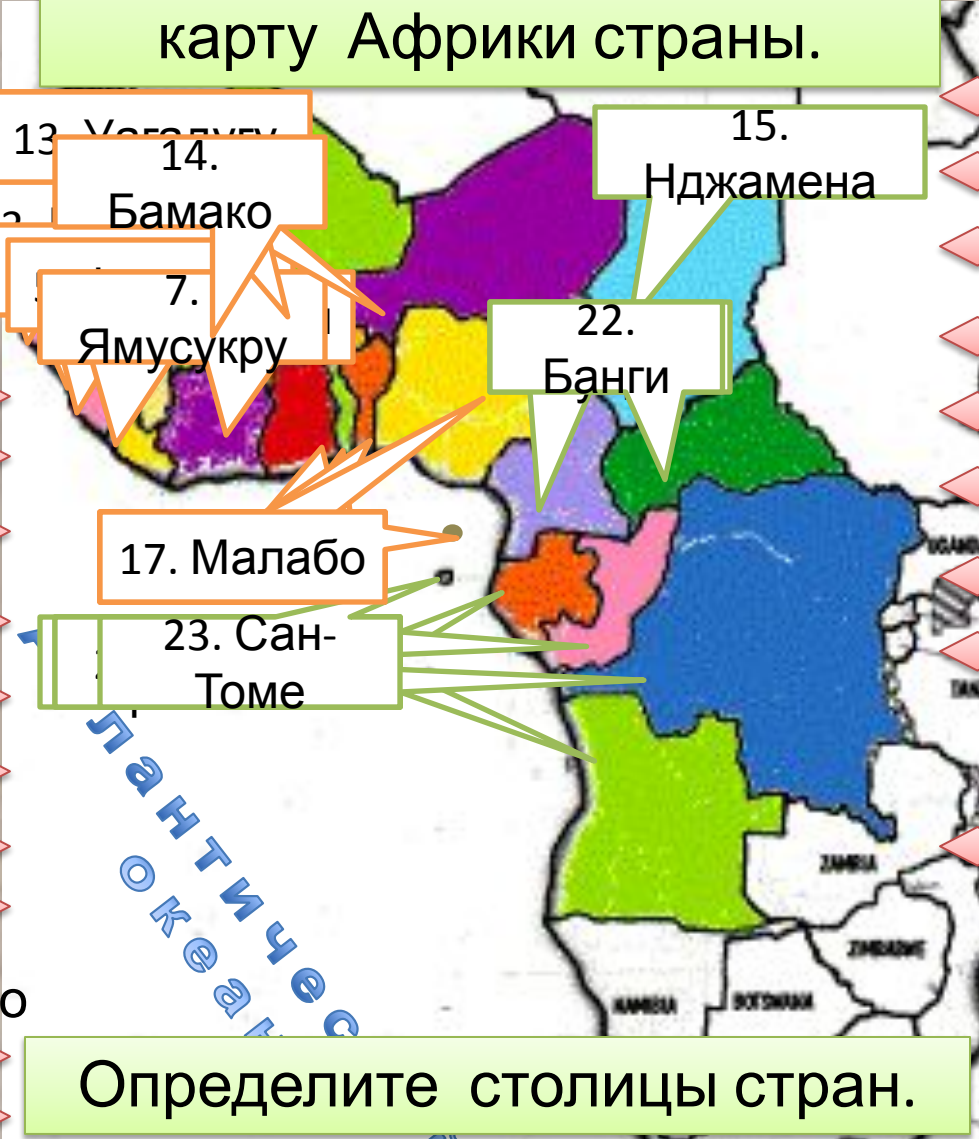
Центральная Африка

Нанесите на контурную карту Африки страны.

Определите столицы стран.

- 1 Сенегал
- 2 Гамбия
- 3 Гвинея - Бисау
- 4 Гвинея
- 5 Сьерра-Леоне
- 6 Либерия
- 7 Кот-Д'Ивуар
- 8 Гана
- 9 Того
- 10 Бенин
- 11 Нигерия
- 12 Нигер
- 13 Буркина-Фасо
- 14 Мали

- 15 Чад
- 16 Камерун
- 17 Экват. Гвинея
- 18 Габон
- 19 Конго
- 20 Ангола
- 21 ДР Конго
- 22 Центрально-африканская республика
- 23 Сан-Томе и Принсипи



Ресурсы

1. <http://www.geo-tour.net/Africa/nigeria.htm> сайт Гео-Тур
2. http://www.krugosvet.ru/enc/strany_mira/NIGERIYA.html Энциклопедия Кругосвет
3. <http://eliston.narod.ru/> Африканский альбом.
4. Регионы Африки <http://upload.wikimedia.org/wikipedia/commons/8/8a/Africa-regions.png>
5. Нигерия на глобусе
http://upload.wikimedia.org/wikipedia/commons/thumb/4/4e/Nigeria_%28orthographic_projection%29.svg/300px-Nigeria_%28orthographic_projection%29.svg.png
6. Флаг Нигерии <http://img.encyc.yandex.net/illustrations/bse/pictures/02992/147660-95x96.jpg>
7. Браслет из слоновой кости <http://img.encyc.yandex.net/illustrations/bse/pictures/02961/960490-95x96.jpg>
8. Герб Нигерии
http://upload.wikimedia.org/wikipedia/commons/thumb/f/f0/Nigeria_coat_of_arms.png/100px-Nigeria_coat_of_arms.png
9. Карта Нигерия <http://www.geo-tour.net/Africa/pic/nigeria/map.jpg>
10. Мешки с арахисом, сложенные пирамидой. <http://www.geo-tour.net/Africa/pic/nigeria/sahar.jpg>
11. **Нигерия** - королева туризма в Африке. <http://im8-tub.yandex.net/i?id=117327168-10>
12. Нигерийская красавица
<http://asset2.dressed.ru/photos/items/3/1/9/7/4/8/Original---Shema-vyshivki-Afrikanka---Shemy-avtora-olgaru66---Vysnivka-krestom-normal.png>
13. Совр. город Нигерии <http://www.bauck.com/wp-content/gallery/nairobi/kenyatta-avenue.jpg>
14. Деревушка в дельте Лагоса <http://img-2004-10.photosight.ru/21/654733.jpg>
15. Рыболов http://www.miracletour.com/files/t_images2/big_730.jpg
16. р. Нигер <http://photos.lifeisphoto.ru/9/2/91210.jpg>
17. Базар <http://www.neatorama.com/images/2006-12/lagos.jpg>
18. Дети <http://static.guim.co.uk/Guardian/observer/gallery/2007/dec/09/1/GD5486172web@In-the-Nigeria-1375.jpg>
19. Наскальная живопись бушменов. Юго-Западная Африка, Брандберг.
<http://www.artprojekt.ru/library/arthistory2.2/pic/000535.jpg>
20. Бронзовые ФИГУРНЫЕ ГИРЬКИ. XIX-XX в.. ГАНА. ЗАПАДНАЯ АФРИКА.
<http://www.bibliotekar.ru/rus-Muzeum-Moscow/66.files/image001.jpg>



21. Скульптура народа Й оруба.

<http://www.rtbf.be/culture/wp-content/gallery/geographics/yoruba-nigeria.jpg>

22. Керамический сосуд. Народ ашанти. Гана (государство в Зап. Африке)

<http://dic.academic.ru/pictures/bse/jpg/0268701255.jpg>

23. Фотографии АТ. **Гана**. http://img-fotki.yandex.ru/get/0/great-armenia.2/0_c99_25cc4b6a_XL

24. Буркина-Фасо <http://ilritornoditore.files.wordpress.com/2010/08/tipico-villaggio-africano.jpg>

25. Природный ареал - Центральная, Западная и Восточная Африка.

<http://www.stihi.ru/pics/2010/07/29/744.jpg>

26. Бананы <http://vonnieshealthspot.typepad.com/.a/6a00e54edf039988340105364e0ead970c-800wi>

27. Джунгли http://img-fotki.yandex.ru/get/3314/eklekta-amon.3a/0_650c_8dccc78_XL

28. Тамаринд http://dic.academic.ru/pictures/wiki/files/84/Tamarindus_indica_pods.JPG

29. Контурная карта Африки <http://img372.imageshack.us/img372/4927/africans7.gif>

30. Скот <http://galen-frysinger.org/africa08/lcattle09.jpg>

31. Фульбе <http://eliston.narod.ru/SPLEME/fulbe.jpg>

32. Фулани <http://eliston.narod.ru/SPLEME/Fulani.jpg>

33. Бороро <http://eliston.narod.ru/SPLEME/Bororo.jpg>

34. Догоны <http://eliston.narod.ru/SPLEME/Dogon.jpg>

35. Бушмены <http://eliston.narod.ru/SPLEME/bush.jpg>

36. Пигмеи <http://eliston.narod.ru/SPLEME/pigm2.jpg>

37. Эфе <http://eliston.narod.ru/SPLEME/pigm.jpg>

38. Бамум <http://eliston.narod.ru/SPLEME/bamum.jpg>

39. Мангбету <http://eliston.narod.ru/SPLEME/mankbetu.jpg>

40. Лагос http://dic.academic.ru/pictures/wiki/files/76/Lagos_1_galleryfull.jpg

41. Нефтепровод <http://www.segodnya.ua/img/forall/a/140935/36.jpg>

42. Топазы <http://mineral.narod.ru/minerals/jpg/topaz.jpg>

43. Баобаб http://img-fotki.yandex.ru/get/3214/mariagainanova.10/0_2fb89_8ae3f77c_XL

44. Экваториальный лес <http://pics2.pokazuha.ru/pic00/m/k/4337931wkm.jpg>

45. горы Абуджа <http://www.holidaycheck.ru/data/urlaubsbilder/mittel/143/1156869949.jpg>

46. Касакри http://www.collage-service.ru/include/image.inc.php?bs=CRH_Photos&t=image&c=p_id&i=725



47. Сбор какао <http://www.economist.com/images/images-magazine/2010/32/fn/201032fnp006.jpg>
48. Жираф http://img-fotki.yandex.ru/get/4401/olegdomalega.1b/0_541c1_4713814_L
49. Флаг ДРК Конго
http://upload.wikimedia.org/wikipedia/commons/thumb/6/6f/Flag_of_the_Democratic_Republic_of_the_Congo.svg/135px-Flag_of_the_Democratic_Republic_of_the_Congo.svg.png
50. Герб ДРК Конго
http://upload.wikimedia.org/wikipedia/commons/thumb/1/1b/Coat_of_arms_of_the_Democratic_Republic_of_the_Congo.svg/100px-Coat_of_arms_of_the_Democratic_Republic_of_the_Congo.svg.png
51. Киншаса
http://upload.wikimedia.org/wikipedia/commons/thumb/4/49/Kinshasa_2003.jpg/220px-Kinshasa_2003.jpg
52. Деревня пигмеев племени луэ в лесах Демократической Республики Конго
<http://img.oboz.obozrevatel.com/files/32/ Picture file path 32582.jpg>
53. Физ карта ДРК http://dic.academic.ru/pictures/enc_colier/drcongo.jpg
54. Крестьянки http://www.supercook.org/images/az-Making_fufu_Democratic_Republic_Congo.jpg
55. Рыбаки <http://limpopo-tour.ru/foto/Zair/lakes.jpg>
56. Крестьянка <http://ww.topglobus.ru/big-photo/republic-of-the-congo-5.jpg>
57. Берег океана Конго <http://www.vt-e.com/vtimtext/razd299/kongo7.jpg>
58. Девушка <http://www.afromir.ru/fotos/country/drkongo/14.jpg>
59. Экспорт алмазов ДРК Конго <http://s005.radikal.ru/i211/1002/3a/16b1c6526fa7.jpg>
60. Река <http://im6-tub.yandex.net/i?id=29633601-04>
61. Слоны <http://i030.radikal.ru/0804/91/a97b7447feb5.jpg>
62. Берег океана http://img1.liveinternet.ru/images/foto/b/3/935/2044935/f_16500719.jpg
63. Пигмеи <http://www.marshruty.ru/PhotoFiles/4/a/8/9/4a89f7df41a8452cb45fdee8202f6a38/large/PICT0385.jpg>
64. Мальчик пигмей <http://limpopo-tour.ru/foto/Uganda-safari/pigmei.jpg>
65. Герб ДРК
http://upload.wikimedia.org/wikipedia/commons/thumb/1/1b/Coat_of_arms_of_the_Democratic_Republic_of_the_Congo.svg/622px-Coat_of_arms_of_the_Democratic_Republic_of_the_Congo.svg.png
66. Хибарки http://smileplanet.ru/_ph/558/2/414798242.jpg



67. Флаг Гвинеи

http://upload.wikimedia.org/wikipedia/commons/thumb/e/ed/Flag_of_Guinea.svg/135px-Flag_of_Guinea.svg.png

68. Герб Гвинеи

http://upload.wikimedia.org/wikipedia/commons/thumb/e/e4/Guinea_crest01.png/100px-Guinea_crest01.png

69. Рельеф Гвинеи

<http://upload.wikimedia.org/wikipedia/ru/thumb/4/41/%D0%93%D0%B2%D0%B8%D0%BD%D0%B5%D1%8F.png/200px-%D0%93%D0%B2%D0%B8%D0%BD%D0%B5%D1%8F.png>

70. Городок Гвинеи <http://turizm.a42.ru/img/dirs/1222.jpg>

71. Мальчик <http://club.foto.ru/gallery/images/photo/2007/03/27/819280.jpg>

72. Природа Гвинеи <http://turizm.a42.ru/img/dirs/1223.jpg>

73. Физическая, климатическая, природных зон карты Африки, карты истории исследования из мультимедийного издания «Уроки географии Кирилла и Мефодия. 7 класс», 2009

