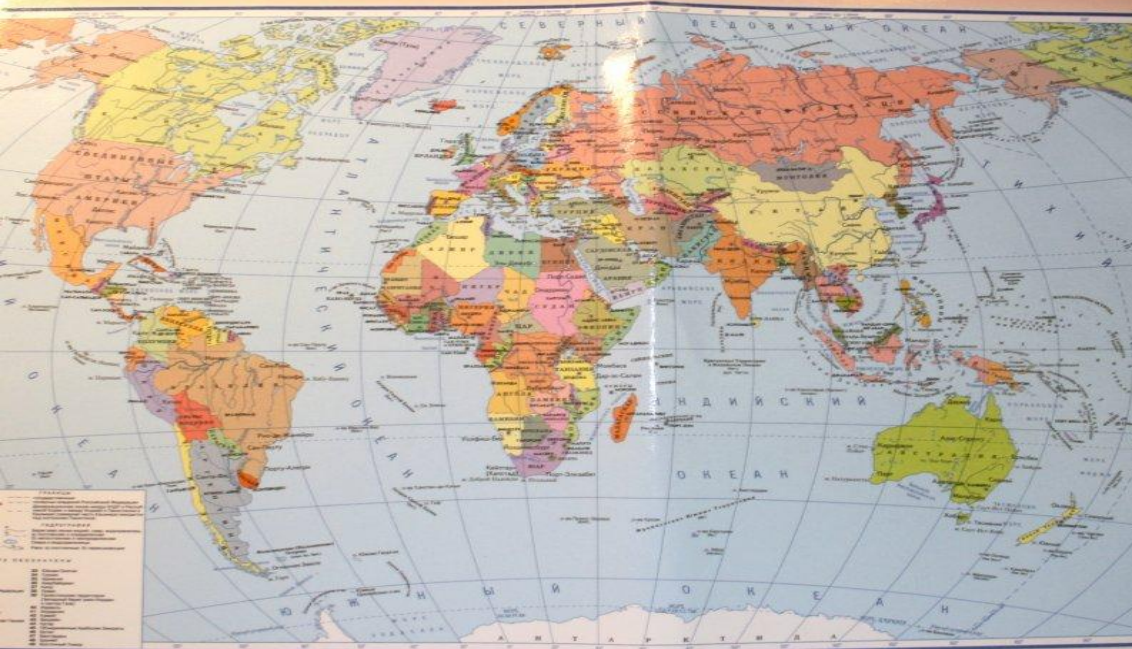


«ГОСУДАРСТВА НА ПОЛИТИЧЕСКОЙ КАРТЕ МИРА» (6 КЛАСС)

Следевская И.Ф.

ГБОУ 209 гимназия Санкт-Петербург

ПОЛИТИЧЕСКАЯ КАРТА МИРА

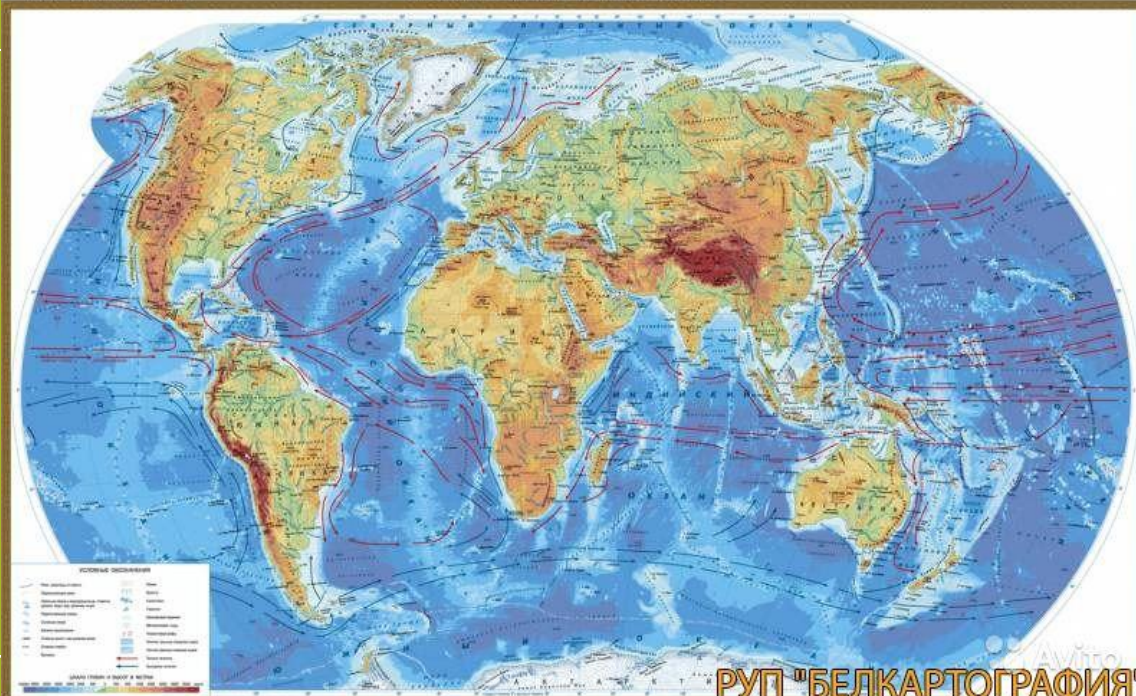


Политическая карта

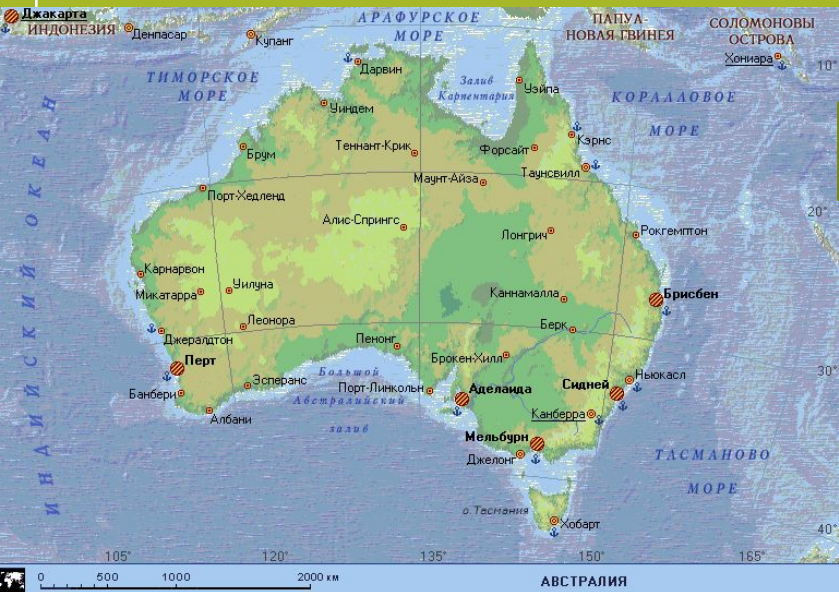
Физическая карта

Масштаб 1:35 000 000

ФИЗИЧЕСКАЯ КАРТА МИРА



ПО ГЕОГРАФИЧЕСКОМУ ПОЛОЖЕНИЮ



материковые



полуостровные



островные

Группировка стран по площади



Страны – гиганты $S > 7$ млн км

Средние – большинство

Карлики, например: Андорра, Монако, Бруней

ПО ПЛОЩАДИ



Микросоударства Европы

- Люксембург 
- Андорра (468 км²) 
- Мальта (316 км²) 
- Лихтенштейн (Княжество Лихтенштейн)(157км²) 
- Сан-Марино (61 км²) 
- Монако (1,95 км²) 
- Ватикан (0,44 км²) 
- Суверенный Мальтийский орден (сегодняшняя территория древнего государства - всего один особняк в Риме) 

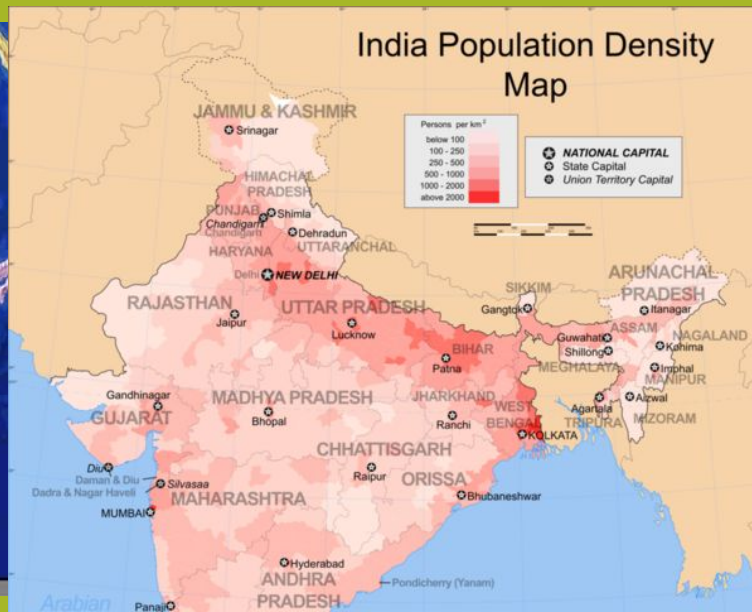
ГОСУДАРСТВЕННАЯ ГРАНИЦА



СТОЛИЦЫ



ПО ЧИСЛЕННОСТИ НАСЕЛЕНИЯ



Ватикан - 836 ч

Сан-Марино - 32075ч

