

# **«АНАЛИЗ ИСПОЛЬЗОВАНИЯ ЗЕМЕЛЬ СЕЛЬСКОХОЗЯЙСТВЕННОГО НАЗНАЧЕНИЯ В ШПАКОВСКОМ РАЙОНЕ»**

**Романенко Вадим Иванович**

**21.03.02 - «Землеустройство и кадастры»**

**Профиль подготовки:  
«Земельный кадастр»**

**Научный руководитель: кандидат  
сельскохозяйственных наук, доцент Гречишкина Ю. И.**

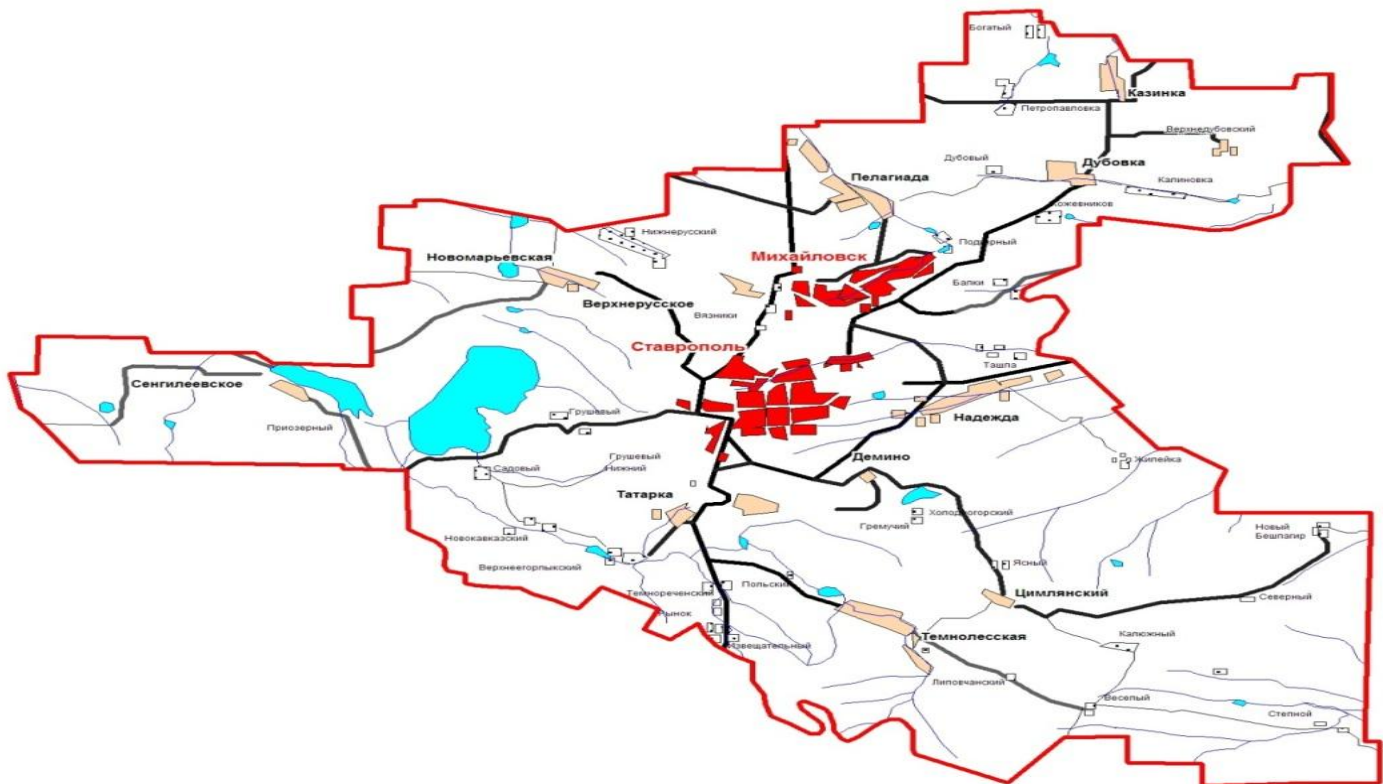
**Цель:** анализ использования земель сельскохозяйственного назначения Шпаковского района Ставропольского края.

**Задачи :**

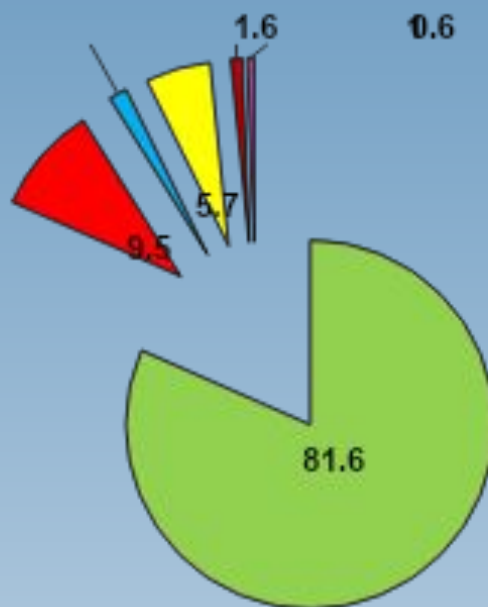
- проанализировать структуру земельных угодий сельскохозяйственного назначения Шпаковского района за 2010-2016 гг;
- проанализировать изменения в структуре посевных площадей с 2010-2016 гг;
- провести статистический анализ использования земельного фонда, земельных преобразований и изменений в формах собственности на землю;
- оценить эффективность использования земельных ресурсов.

# Рисунок 1– Карта Шпаковского района

Шпаковский район

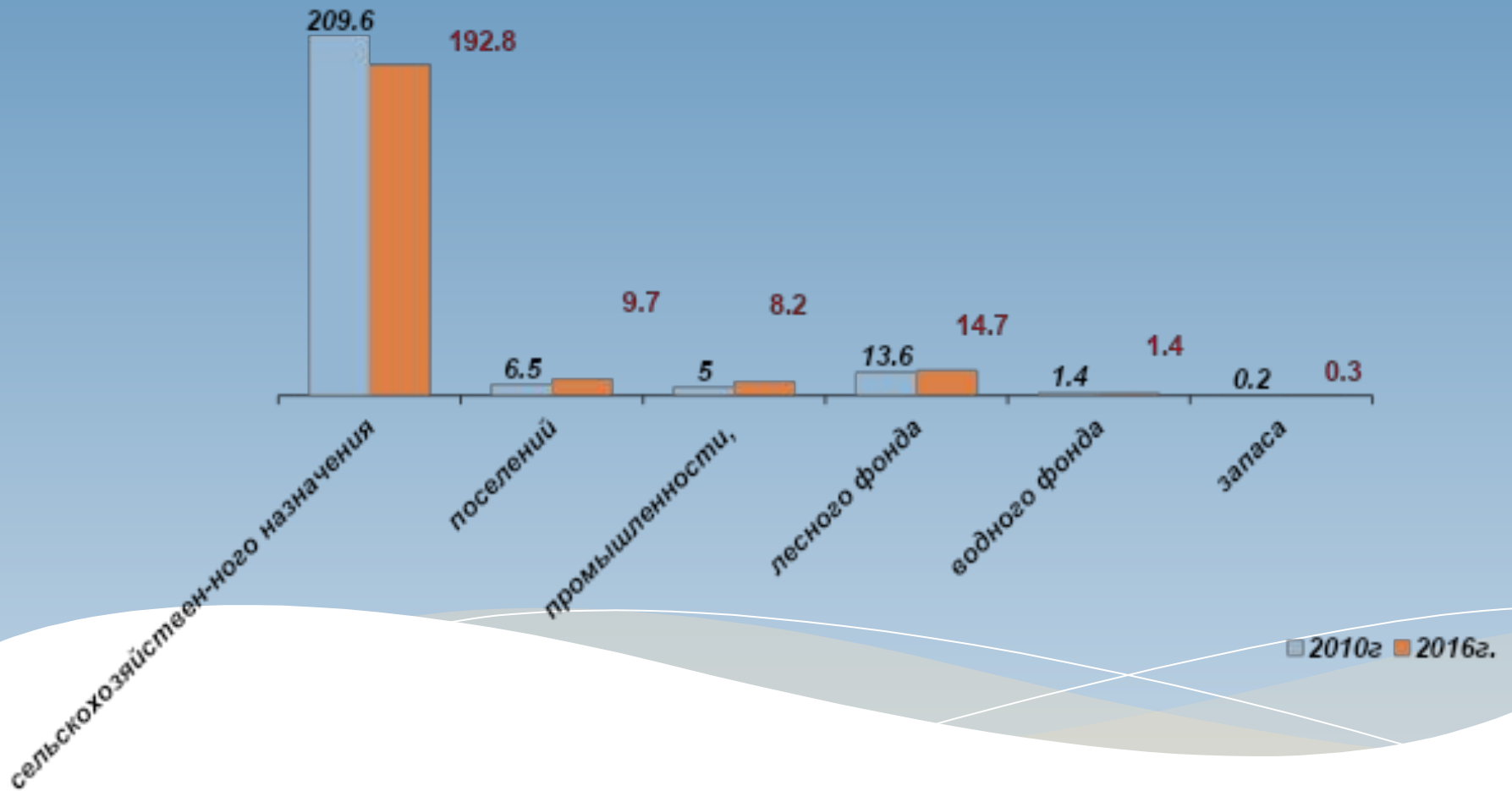


## Рисунок 2 - Распределение земельного фонда Шпаковского района по категориям земель на 1 января 2016 года



- Земли сельскохозяйственного назначения
- земли населенных пунктов
- Земли промышленности и иного назначения
- Земли особо охраняемых территорий
- Земли лесного фонда
- Земли водного фонда
- Земли запаса

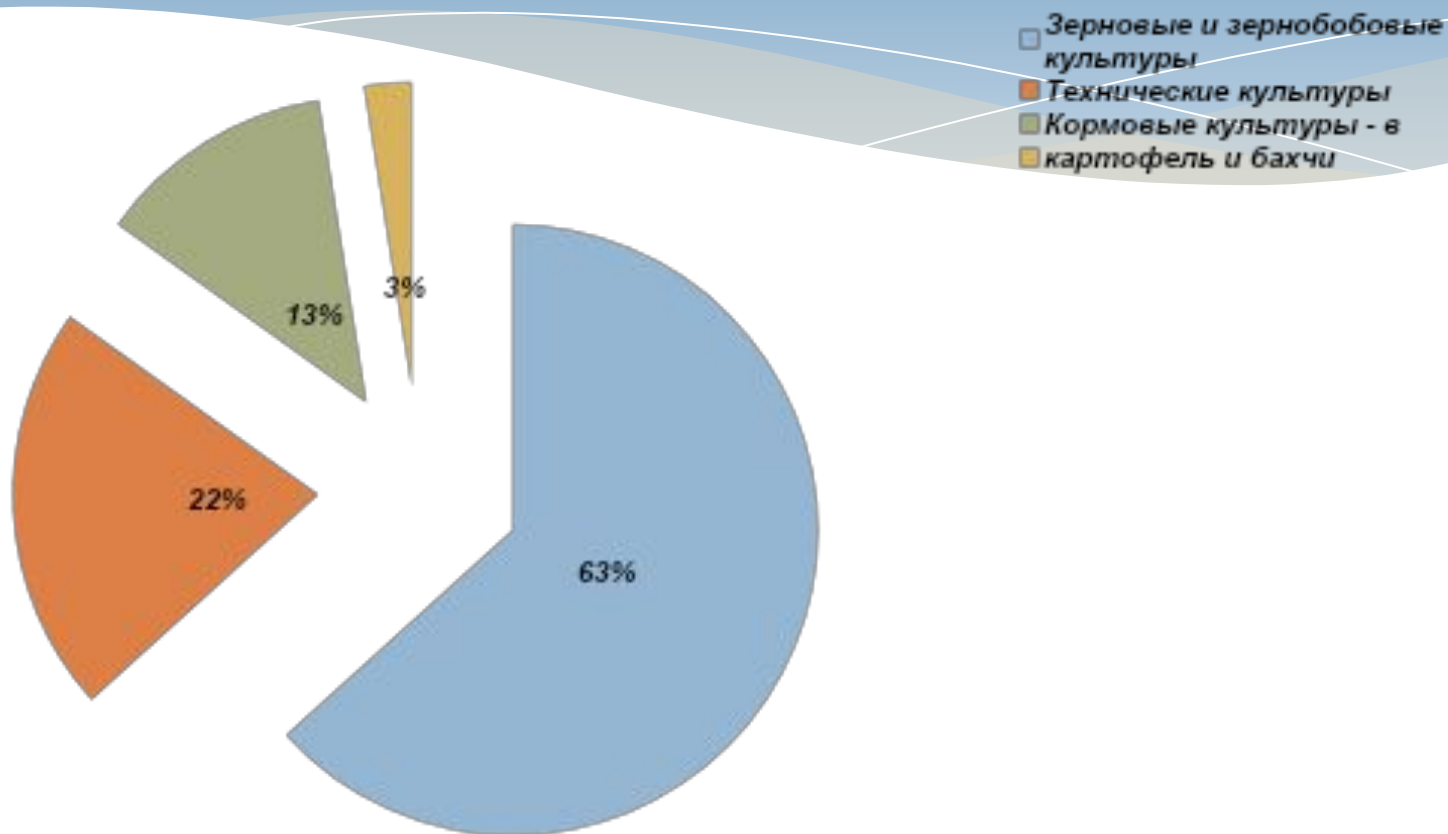
# Рисунок 3- Изменения земельного фонда Шпаковского района по категориям земель за период 2010-2016 гг



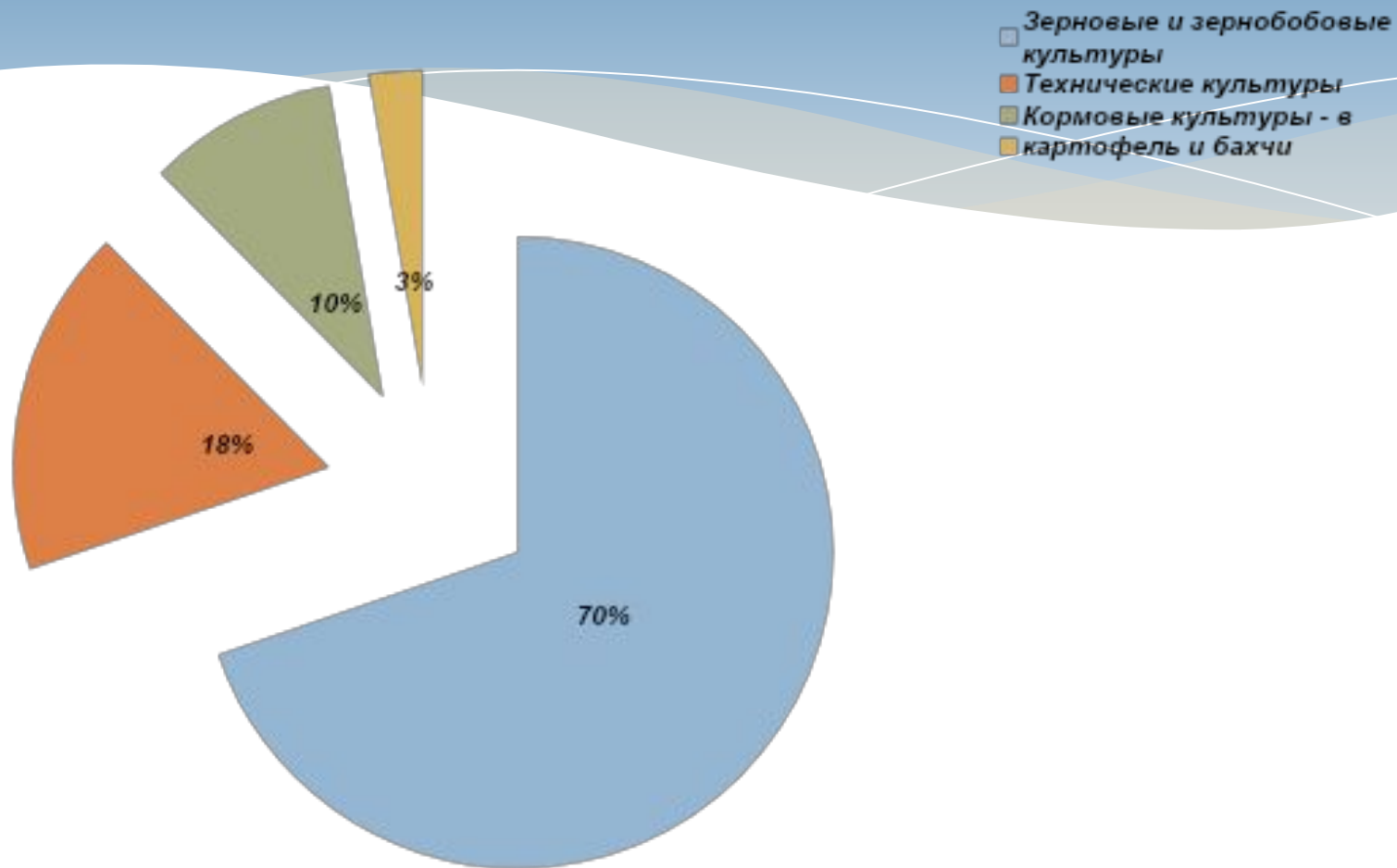
**Таблица 1 – Структура земель сельскохозяйственного назначения Шпаковского района, по данным 2010-2016 гг.,  
Га.**

<b>Наименование угодий</b>	<b>2010г</b>	<b>2016 г</b>
<b>Сельскохозяйственные угодья</b>	<b>188306</b>	<b>182300</b>
<b>Пашня</b>	<b>99929</b>	<b>95500</b>
<b>Залежь</b>	<b>338</b>	<b>200</b>
<b>Многолетние насаждения</b>	<b>1681</b>	<b>1900</b>
<b>Сенокосы</b>	<b>8111</b>	<b>7500</b>
<b>Пастбища</b>	<b>78247</b>	<b>77200</b>

## Рисунок 4 - Структура посевных площадей в Шпаковском районе(%) в 2010 году

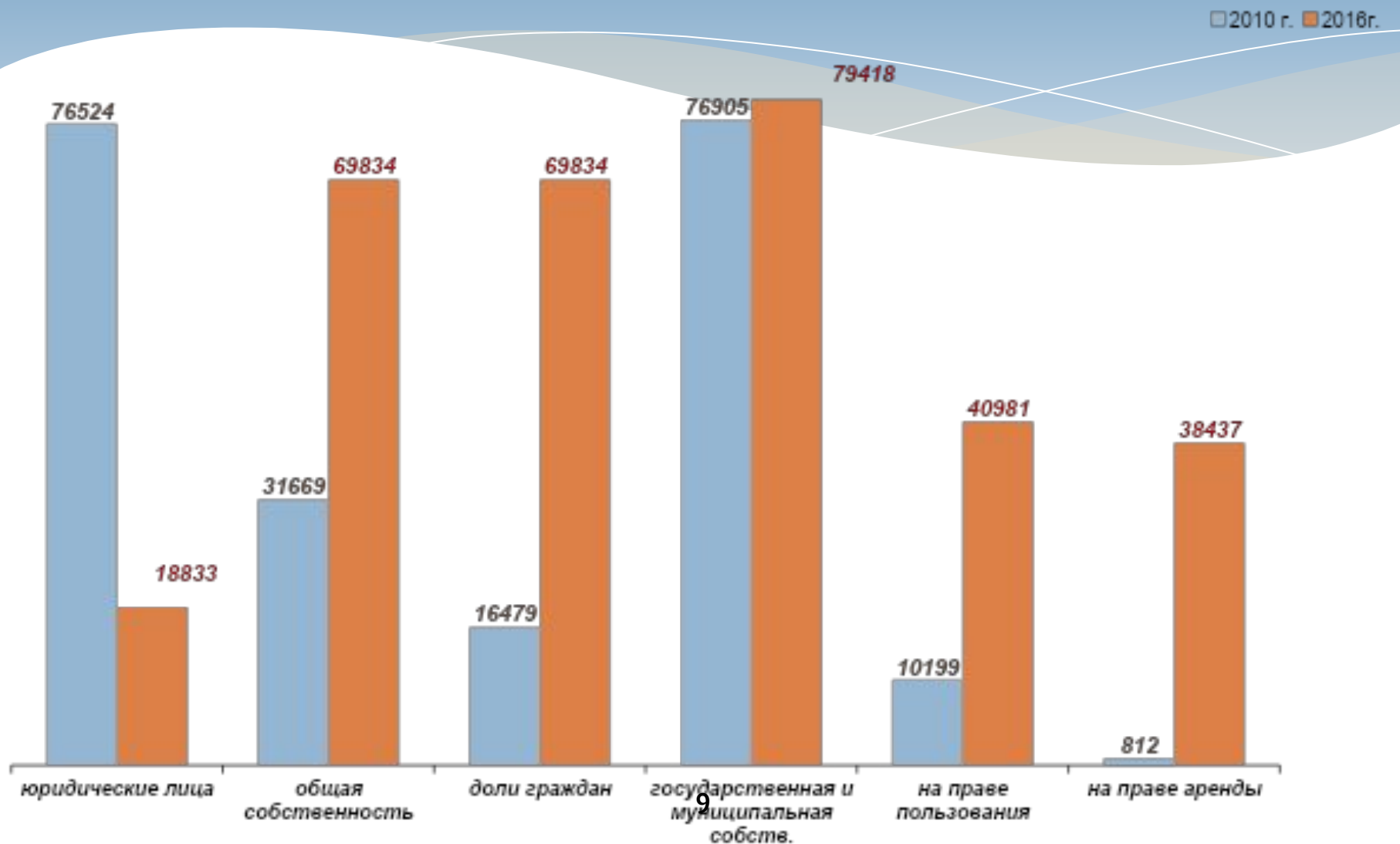


## Рисунок 5- Структура посевных площадей в Шпаковском районе(%), в 2016 году

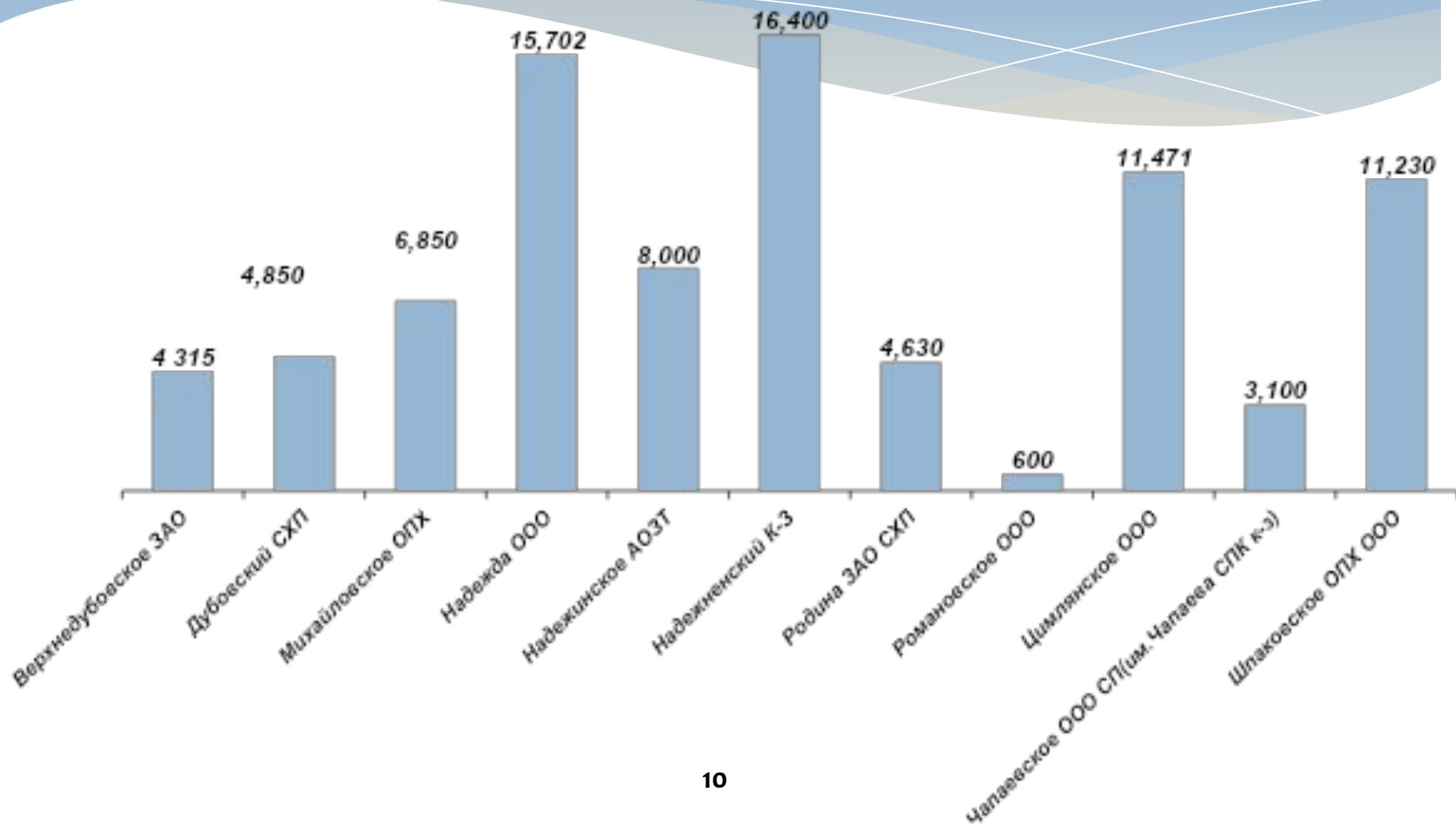




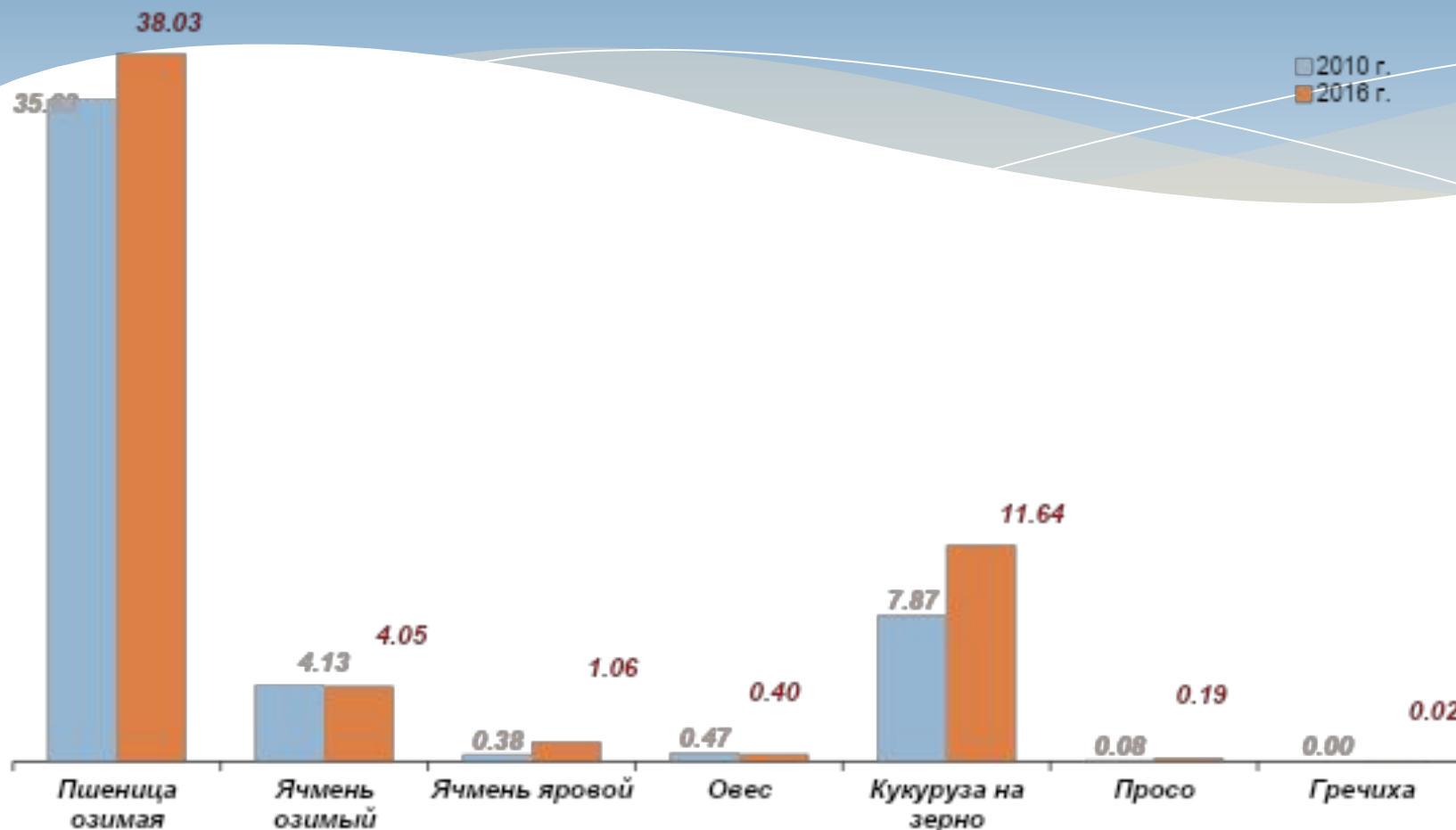
# Рисунок 6 - Формы собственности земель сельскохозяйственного назначения (2010-2016г.).



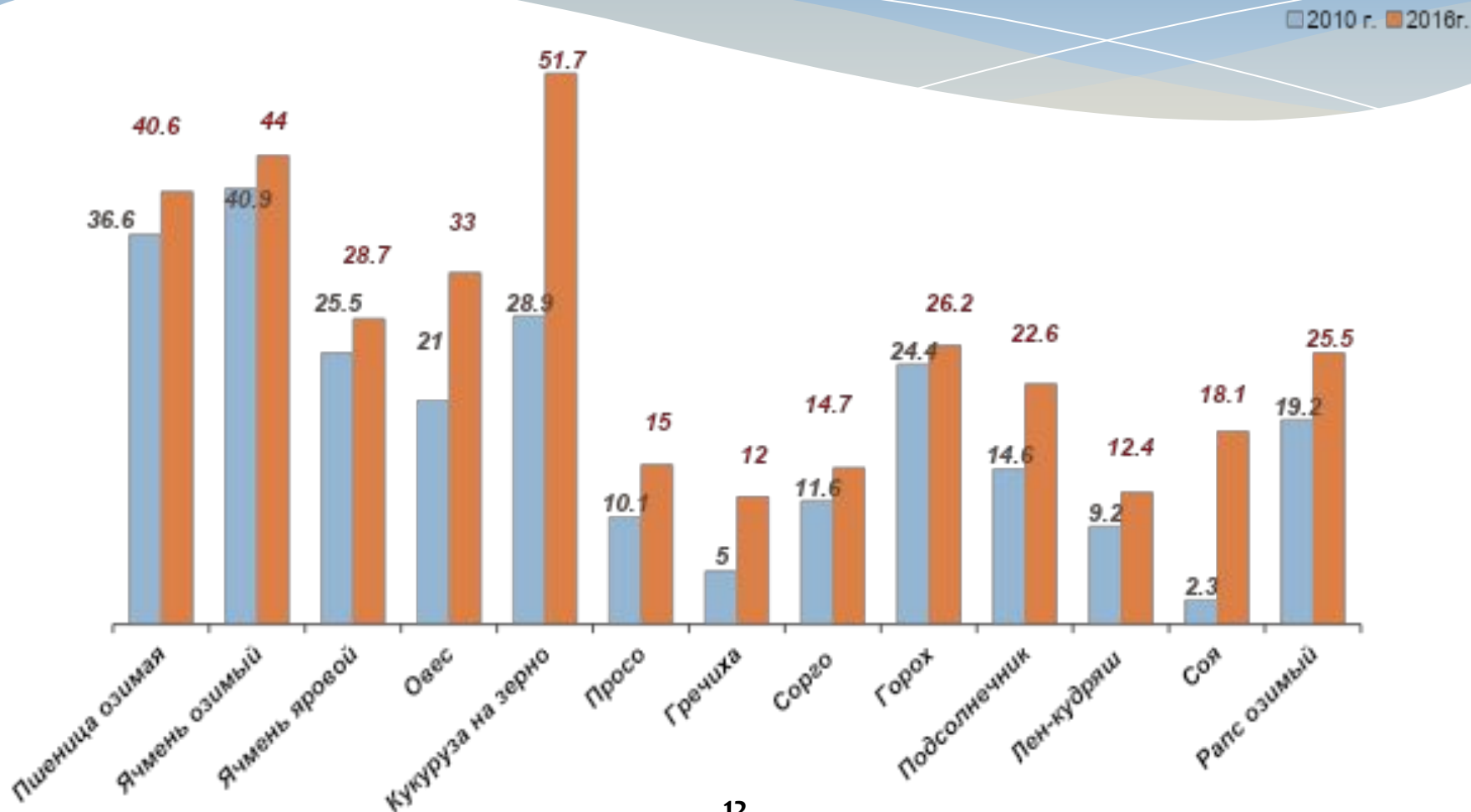
# Рисунок 7 - Распределение пашни между основными государственными сельхозпроизводителями Шпаковского района (га)



## Рисунок 8 - Баланс посевных площадей зерновых культур в Шпаковском районе в 2010- 2016 году ( тыс. га).



## Рисунок 9 - Урожайность основных сельскохозяйственных культур, возделываемых в хозяйствах района (ц/га)



## Таблица 2 – Нарушенные земли Шпаковского района

<b>Показатели</b>	<b>2010г</b>	<b>2016г</b>
<b>Эрозионно-опасные земли</b>	<b>109501</b>	<b>109504</b>
<b>Дефляционно-опасные земли</b>	<b>20933</b>	<b>20931</b>
<b>Земли подверженные водной и ветровой эрозией</b>	<b>2545</b>	<b>2544</b>
<b>Земли подверженные подтоплению</b>	<b>1718</b>	<b>1718</b>
<b>Заболоченные земли</b>	<b>599</b>	<b>599</b>
<b>Засоленные земли</b>	<b>14832</b>	<b>14832</b>
<b>Солонцы</b>	<b>14041</b>	<b>14040</b>
<b>Каменистые земли</b>	<b>3984</b>	<b>3984</b>

**Таблица 3 – Экономическая эффективность производства сельскохозяйственной продукции, млн.руб.**

<b>показатели</b>	<b>2010</b>	<b>2016</b>	<b>2016 к 2010, раз</b>
<b>Выручка от реализации</b>	<b>5232</b>	<b>27338</b>	<b>5,2</b>
<b>в т.ч. растениеводства</b>	<b>1268</b>	<b>2918</b>	<b>2,3</b>
<b>Себестоимость реализованной продукции</b>	<b>4660</b>	<b>23845</b>	<b>5,1</b>
<b>в т.ч. растениеводства</b>	<b>918</b>	<b>2091</b>	<b>2,3</b>
<b>Прибыль</b>	<b>572</b>	<b>3462</b>	<b>6,1</b>
<b>в т.ч. растениеводства</b>	<b>350</b>	<b>611</b>	<b>1,7</b>
<b>Уровень рентабельности</b>	<b>12,3</b>	<b>14,6</b>	<b>x</b>
<b>в т.ч. растениеводства</b>	<b>38,1</b>	<b>39,6</b>	<b>x</b>

**Таблица 4 - Эффективность использования  
сельскохозяйственных угодий**

	<b>2010</b>	<b>2016</b>	<b>2016 в % к 2010</b>
<b>Площадь сельхозугодий, тыс.га.</b>	<b>188</b>	<b>182,3</b>	<b>96,9</b>
<b>Чистая прибыль, млн.руб.</b>	<b>572</b>	<b>3493</b>	<b>6,1</b>
<b>в т.ч.: в расчете на 1 га с.-х. угодий, тыс.руб.</b>	<b>3043</b>	<b>19161</b>	<b>6,3</b>
<b>Окупаемость затрат продукции растениеводства, %</b>	<b>118</b>	<b>110</b>	<b>x</b>

**БЛАГОДАРЮ ЗА ВНИМАНИЕ**