


ПРЕЗЕНТАЦИЯ ПО ТЕМЕ «СТРАНЫ И ИХ СОСЕДИ(УКРАИНА)»

Подготовила ученица 11 класса КУ «ОШ 1-3 ступеней №8 г.Енакиево»
Катышова Ирина

ЧИСЛЕННОСТЬ НАСЕЛЕНИЯ



ТЕРРИТОРИЯ

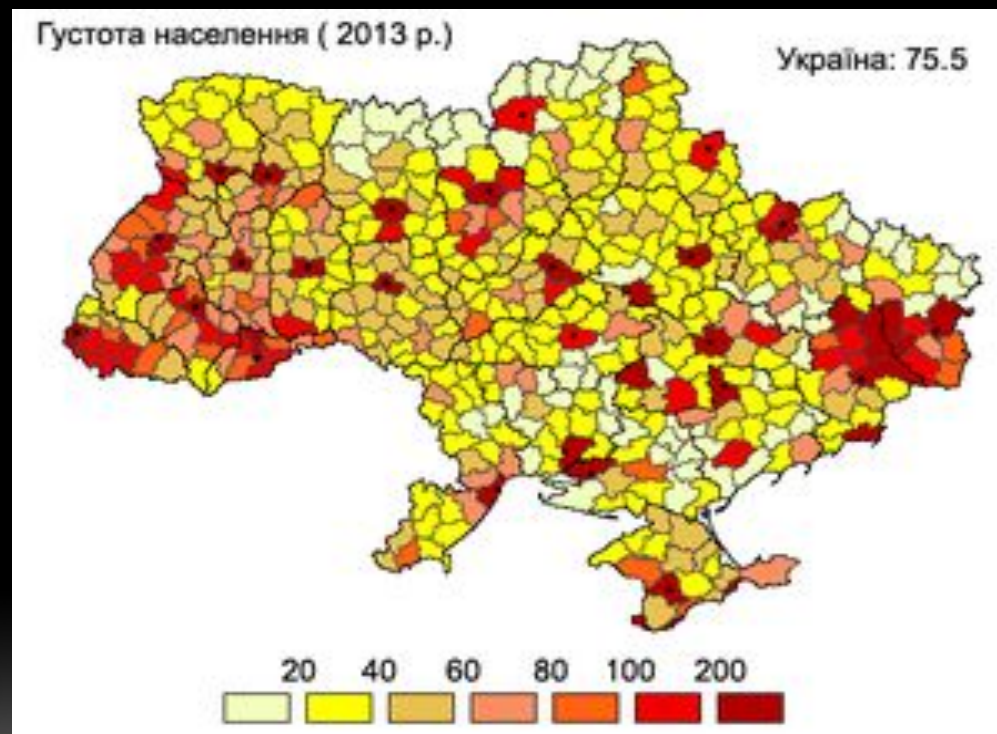


В состав Украины
входят 24 области

Винницкая область.
Волинская область.
Днепропетровская область.
Донецкая область.
Житомирская область.
Закарпатская область.
Запорожская область.
Ивано-Франковская область.
Киевская область.
Кировоградская область.
Луганская область.
Львовская область.
Николаевская область.
Одесская область.
Полтавская область.
Ровенская область.
Сумская область.
Тернопольская область.
Харьковская область.
Херсонская область.
Хмельницкая область.
Черкасская область.
Черниговская область.
Черновицкая обл.

ПЛОЩАДЬ И ПЛОТНОСТЬ НАСЕЛЕНИЯ

- Площадь Украины составляет 577,5 тыс км
- Плотность населения преведена на карте



СТОЛИЦА И ЕЕ ИСТОРИЯ



- Город Киев, один из крупнейших городов Европы. В летописях Киев упоминается с 860 года. Первые поселения возникли 1500-2000 лет тому назад на Старокиевской горе.

ФОРМА ПРАВЛЕНИЯ И ТЕРРИТОРИАЛЬНОГО УСТРОЙСТВА

- Украина представляет собой унитарную парламентско-президентскую республику
- В украинской системе государственной власти осуществляется принцип разделение властей, т.е государственная власть разделена на три независимые друг от друга ветви: законодательную, исполнительную и судебную

ГОСУДАРСТВЕННАЯ СИМВОЛИКА(ФЛАГ)



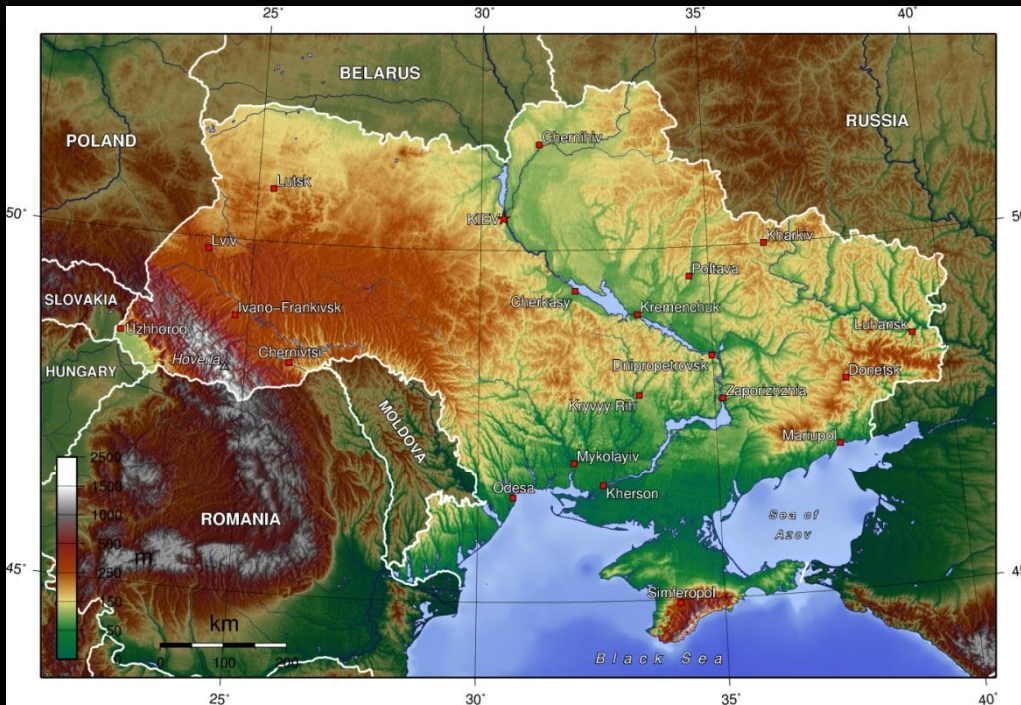
- 28 января 1992 года Верховная Рада **Украины** приняла закон о Государственном **флаге Украины**, которым национальный **флаг** утверждался в качестве государственного. Согласно популярной современной интерпретации, жёлтый цвет символизирует пшеничные поля, а синий — ясное небо над ними.

ГОСУДАРСТВЕННАЯ СИМВОЛИКА(ГЕРБ)

- Государственный Герб Украины — один из трёх официальных символов государства, наряду с флагом и гимном. Состоит из Малого и Большого гербов. В настоящее время используется только Малый герб, утверждённый 19 февраля 1992 года. Большой герб Украины существует в виде законопроекта.
- Центральной геральдической фигурой обоих гербов является «трезубец» князя Владимира. Кроме того, элементами Большого герба должны быть также казак с мушкетом (символ Войска Запорожского) и коронованный лев



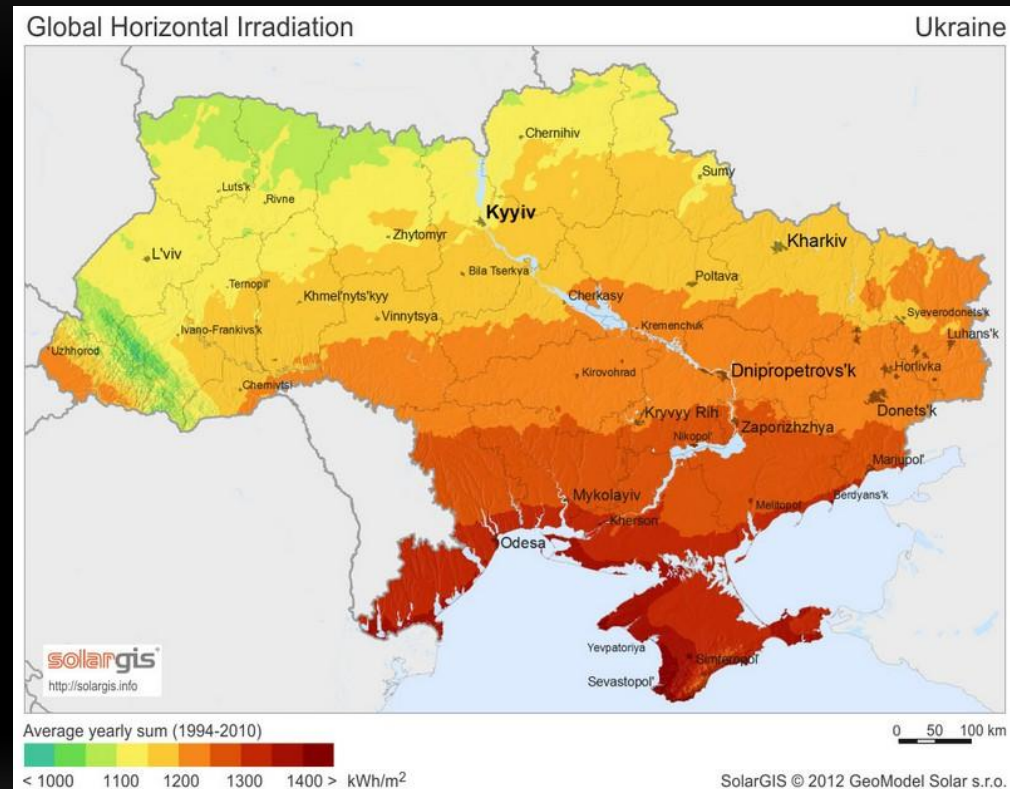
ПРИРОДА(ГЕОГРАФИЧЕСКОЕ РАСПОЛОЖЕНИЕ)



- Украина находится в пределах Восточно-Европейской равнины, в зонах сосновых и смешанных лесов, лесостепи и степи. К северу от чернозёмного пояса распространены серые лесные и дерново-подзолистые почвы под смешанными лесами, к югу — тёмно-каштановые и каштановые почвы под сухими степями. Лесная зона включает разнообразные смешанные и лиственные леса с белой пихтой, сосной, буком и дубом, в лесостепной зоне леса в основном дубовые, а для степной зоны характерны травы и ленточные лесонасаждения.

КЛИМАТ И РЕЛЬЕФ

- В основном климат на территории страны умеренно континентальный. Рельеф большей части территории имеет равнинный характер: низменности занимают 70 %, а возвышенности и горы — 25 % и 5 %. Горы находятся на юго-западе (украинские Карпаты, высшая точка — гора Говерла, 2061 м над уровнем моря) и в южной части Крымского полуострова (Крымские горы, высшая точка — Роман-Кош, 1545 м). Основные низменности: на юге — Причерноморская низменность, на севере — Полесская, в центре — Приднепровская, на западе — Закарпатская.



ЗАМОК ПОПОВА



- Усадьба расположилась в 40 километрах от Запорожья.

- Замок Попова — это типичный представитель архитектуры эпохи эклектики. Строительство его было закончено в 80-х годах XIX в. Здание включает в себя элементы неоготики и барокко. Четырехэтажное здание с башнями напоминает средневековый замок. В замке располагался балльный зал для приема гостей, картинная галерея, так называемые зеркальные комнаты. В подвале находились винные погреба и баня. В дореволюционные годы замком управлял Василий Львович Перовский, муж знаменитой террористки.

СОЛЯНАЯ СИМФОНИЯ СОЛЕДАРА



- Заглянем в еще один уникальный уголок Украины. Зовется он город **Соледар** и расположен в ста километрах от Донецка. На первый взгляд, ничем, особо примечательным, Соледар не выделяется. Маленький провинциальный городишко с населением в тринадцать тысяч человек. Но это только потому, что его главное богатство и очарование скрыто глубоко под землей.

ФРАНЦУЗСКИЙ БУЛЬВАР В ОДЕССЕ



В мире есть много чего французского. Французская булочка, гимнастика, революция, кухня и сюита, французское кино и вино, французский бульдог, рэп и маникюр... а есть Французский бульвар и не во Франции, а в Одессе. Это три километра разнообразных достопримечательностей возле морского побережья... старейшая в Украине киностудия и Театр музыкальной комедии, университетский Ботанический сад и знаменитый завод, производящий шампанские вина, бывшие виллы неготиантов и здравницы.

БЛАГОВЕЩЕНСКИЙ КАФЕДРАЛЬНЫЙ СОБОР В ХАРЬКОВЕ



- Для верующих людей **Благовещенский собор** это величайшая святыня, кроме того здесь хранятся мощи святых Православной Церкви. Сама история собора начинается задолго до его закладки и строительства в 1888 -1901 годах. Почти вместе с городом возникает и небогатый Залопанский приход в честь Благовещения Пресвятой Богородицы.

СПАСИБО ЗА ВНИМАНИЕ!!!

