

Политическая география

Определение

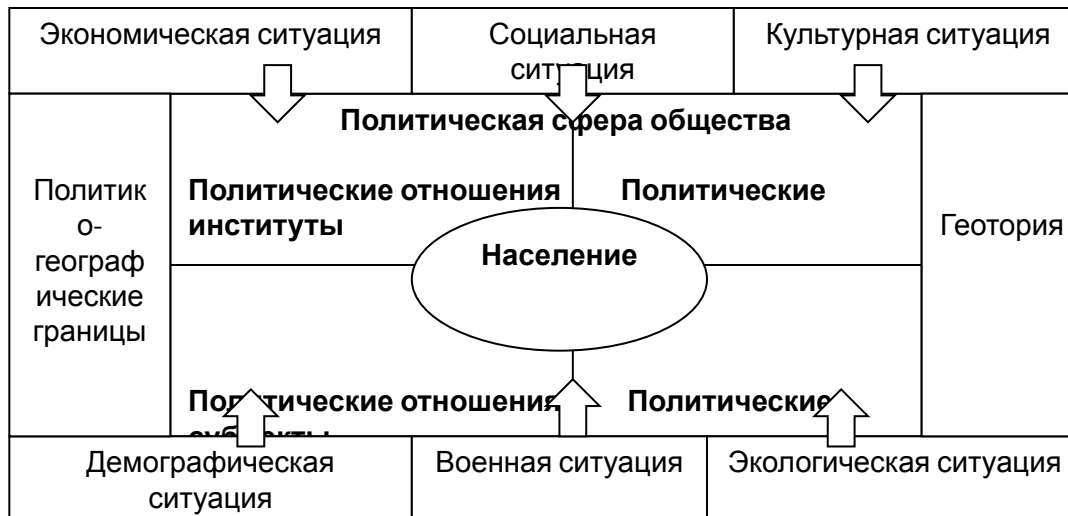
это отдельная географическая наука в составе ОГ, изучающая пространственную организацию политической жизни общества и территориальные сочетания политических элементов в их обусловленности с многообразными социально-экономическими факторами

Объектно-предметная сущность

- **Объект изучения** – территориальные политические системы
- **Предмет изучения** – закономерности, факторы и особенности политико-территориальной организации жизни общества

Территориальная политическая (геополитическая) система

- *Объективные и взаимосвязанные сочетания элементов (гео)политической сферы жизни общества (политических и административных границ, центров управления, органов власти, общественных движений и т.д.), функционирующих на определенной территории в конкретное историческое время.*



Все основные элементы (ПС, ПИ, ПО и ПД) формируются населением под влиянием **политико-территориальных интересов, складывающихся в конкретном географическом пространстве-времени в результате различных условий проживания**

Иерархия ТПС



(Гео)Политико-территориальная организация общества

(Г)ПТОО представляет собой взаимообусловленное сочетание различных территориально-политических систем и их элементов, объективно складывающихся и взаимодействующих определенным образом в ходе политической деятельности в сочетании с факторами социально-экономического развития, а также упорядочение систем политико-территориального деления и управления с его центрами как результат этой деятельности.

(Гео)Политико-территориальная организация общества

Понимается с двух позиций:

- а) как непрерывный процесс – (гео)политическая деятельность в постоянном движении, что приводит к динамическим изменениям – количественным и качественным;
- б) как явление ПТОО реализуется в виде рисунка иерархически структурированных территориально-политических систем (ТПС) разного ранга и профиля, складывающихся на ограниченной территории и служащих пространственно-временными ячейками осуществления (гео)политической деятельности

Факторы, влияющие на ПТОО

- Природно-географические
- Демографические
- Национально-этнические
- Экономические (геоэкономические)
- Военно-стратегические
- Экологические
- Культурно-географические
- Информационно-пропагандистские и пр.

История ПГ в мире

- 1) политическое государствоведение, основанное на камеральной статистике (XVIII – XIX вв.);
- 2) антропогеография (XIX – начало XX в.);
- 3) геополитический (середина XX в.);
- 4) возрождение (1960-1970-е гг.);
- 5) современный этап (начиная с 1980-х гг.)

ПГ в России

- 1) зарождение (в рамках камеральной статистики) Г.В. Крафт, Х. Винцгейм, В.Н. Татищев, К.И. Арсеньев
- 2) использование антропогеографических подходов (Л. И. Мечников, Н.Я. Данилевский, В.П. Семенов-Тянь-Шанский)
- 3) запрет на политико-географические исследования (с 1920-х до 1980-х гг.). Отдельные направления исследования (например, изучение ПКМ – в рамках экономической географии)
- 4) возрождение (с 1980-х гг.: В.А. Колосов, С.Б. Лавров, Н.В. Каледин, Ю.Н. Гладкий, М.М. Голубчик, А.Б. Елацков и др.)

Учение о политической карте мира

ПОЛИТИЧЕСКАЯ КАРТА МИРА



Масштаб 1:80 000 000
 Политическое устройство мира и федеративное устройство России отражены по состоянию на дату сдачи издания в печать

Сообщероссийский классификатор продукции ОК-005-93, том 2; 954010 — картографические издания
 Подписано в печать 28.10.2015 г.

Формат бумаги А3.
 Тираж 5000 экз. Заказ №
 ISBN 978-5-17-093472-0

Отпечатано в АО «Первая Образцовая типография», филиал «Дом печати — ВЯТКА», 610033, г. Киров, ул. Московская, 122

ООО «Издательство АСТ»
 129085, г. Москва, Заведный бульвар, д. 21, стр. 3, комн. 5
 Картографическая лицензия № 77-004440 от 13.02.2015

© Географическая основа. Росреестр, 2012
 © ООО «Издательство АСТ»

ISBN 978-5-17-093472-0

 9 785170 934720

Политическая карта мира -

- это глобальная карта, показывающая совокупность всех стран, территорий и международных организаций, взятую во всей сложности их государственного устройства и власти, соседских, союзнических и общемировых отношениях

Основные субъекты ПКМ

(выделяются всеми)

- Суверенные государства
- Разные формы зависимых территорий
- Государственные и полугосударственные образования с неопределенным статусом
- Территории, управляющие согласно международным договорам
- Обширные неорганизованные пространства

Основные субъекты ПКМ

(выделяются отдельными авторами)

- В.А. Колосов: «международные и региональные организации»;
- Н.С. Мироненко: «различные экономические акторы: ТНК, МНБ...»
- И.А. Родионова, В.П. Максаковский: «региональные конфликты»

Динамизм ПКМ – основная ее особенность

- **Количественные изменения** связаны с изменением числа субъектов карты, их территориальных и населенческих параметров;
- **Качественные изменения** связаны с изменением внутреннего устройства государств, режима и особенностей правления


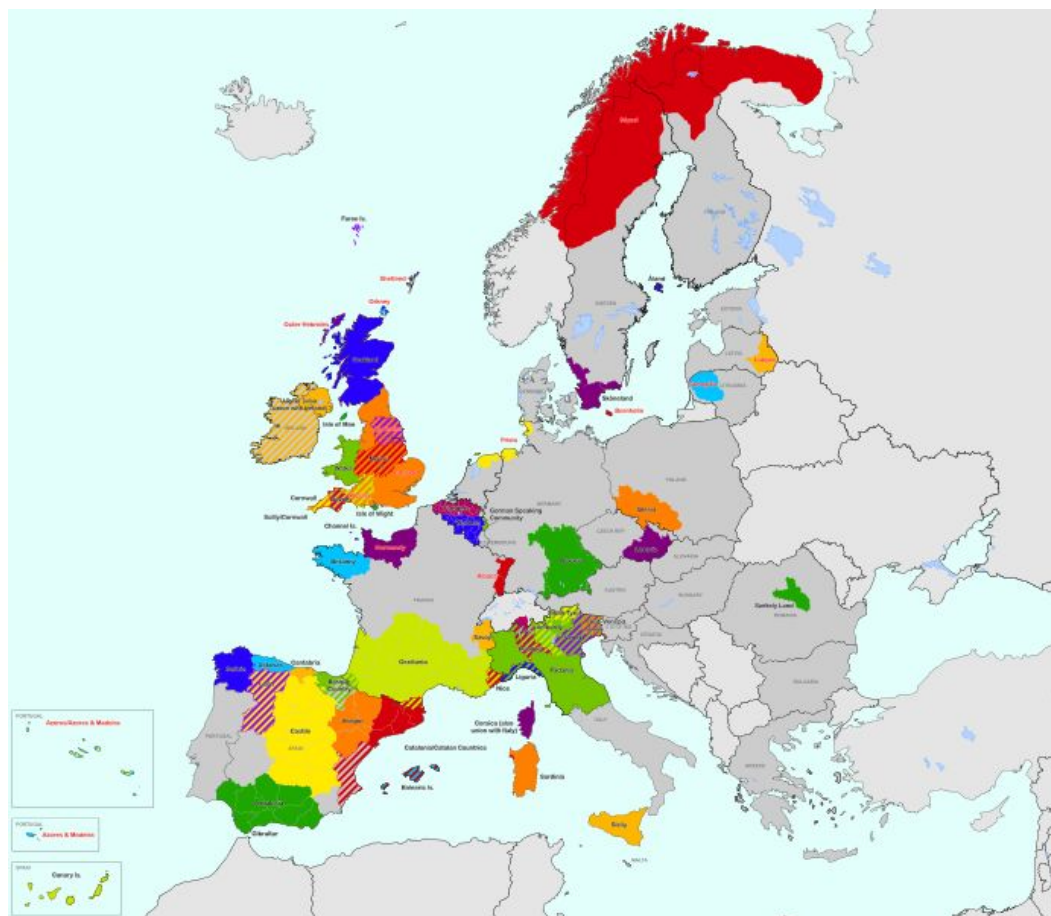
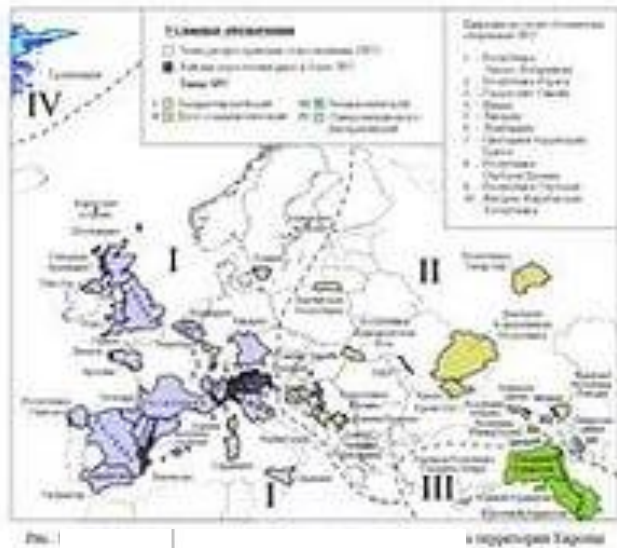
Пути изменения ПКМ

- **Эволюционные (постепенные)** изменения, вызываемые желанием населения и поддержкой со стороны государственных органов власти. В основе согласие всех слоев населения.
- Механизмы – изменения юридических норм и правил, референдумы, общественные прения, дебаты, демократические институты и др.

Пути изменения ПКМ

- **Революционные (радикальные)**, вызываемые резкой сменой направлений внутренней и внешней политики. Чаще всего связаны с недовольством всего населения или его определенной части. Часто связан с военными действиями и конфликтами.

География сепаратизма (сецессионизма): причины отделений, условия, формы протекания



Биогеохимическая гипотеза сепаратизма

Важнейшие межэтнические конфликты



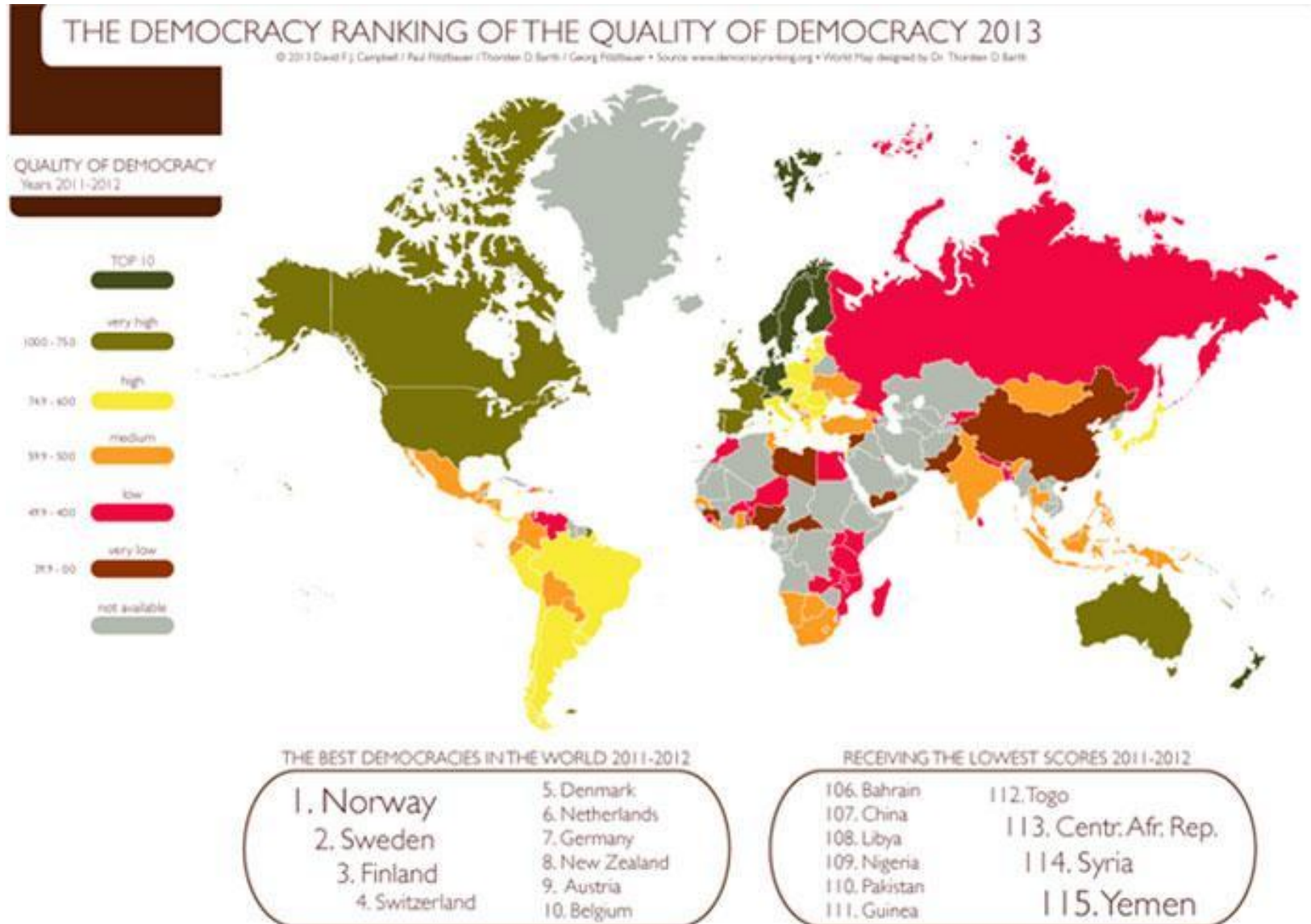
**Состояние конфликта
в настоящее время**

- Конфликт с применением оружия
- Невооруженная политическая борьба

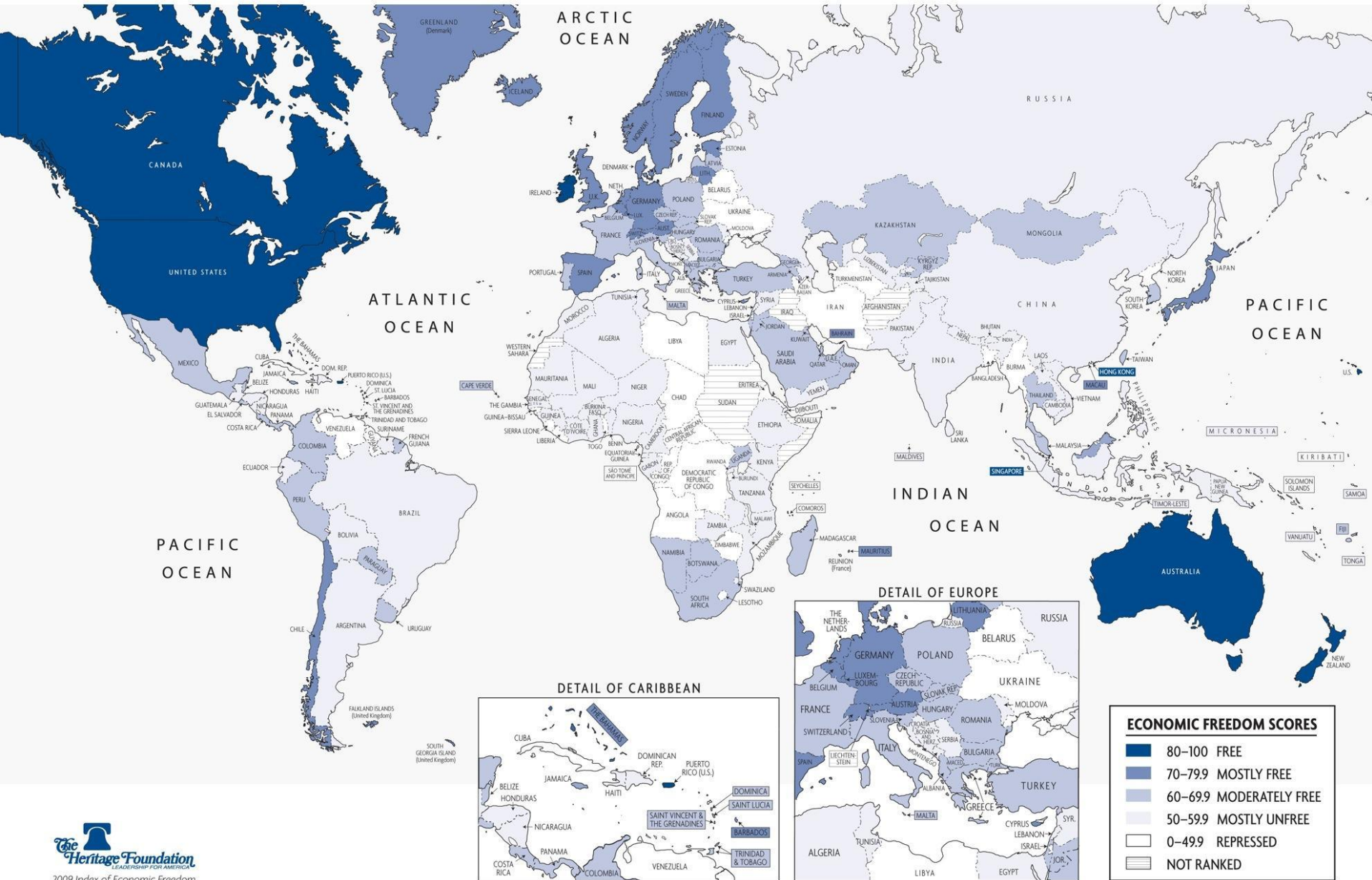
Картосхему составил Д.В. Заяц

1. Северная Ирландия	13. Трансильвания	25. Кипр	37. Нагаленд	49. Казаманс
2. Шотландия	14. Гагаузия	26. Палестина	38. Шан	50. Северная Нигерия
3. Фландрия и Валлония	15. Крым	27. Ферганская долина	39. Область Читтагонг	51. Дарфур
4. Парижская агломерация	16. Татарстан	28. Северный Афганистан	40. Карен	52. Южный Судан
5. Страна Басков	17. Северная Осетия	29. Белуджистан	41. Северная Шри-Ланка	53. Оромоленд
6. Каталония	18. Чечня и Ингушетия	30. Сев.-Зап. Пограничная пров.	42. Ачех	54. Северное Сомали
7. Корсика	19. Абхазия	31. Кашмир	43. Южный Таиланд	55. Кабинда
8. Эстония и Латвия	20. Южная Осетия	32. Пенджаб	44. Южные Филиппины	56. Руанда и Бурунди
9. Словакия	21. Джавахетия	33. Тыва	45. Молуккские острова	57. Квебек
10. Босния и Герцеговина	22. Дагестан	34. Уйгуристан (Синьцзян)	46. Ириан-Джая	58. Чьяпас
11. Косово	23. Нагорный Карабах	35. Тибет	47. Западная Сахара	59. Остров Бугенвиль
12. Западная Македония	24. Курдистан	36. Ассам	48. Внутренняя Сахара	60. Фиджи

Политические аспекты глобальных проблем человечества



DISTRIBUTION OF ECONOMIC FREEDOM



География терроризма

Countries with greatest risk of terrorism

Respected British analysis company Maplecroft published the 2011 Terrorism Risk Index



The Index draws on the latest and most comprehensive data available to calculate the frequency and lethality of terrorist incidents in 197 countries. The Index also includes a historical component assessing the number of attacks over five years and assesses risks relating to countries' geographic proximity to terrorist hotspots

География международного терроризма

(число терактов с 1991 года)



Политическая география Мирового океана

Политические явления, связанные с океаном

*Разграничение влияния стран,
распределение ресурсов,
политический раздел мирового океана,
проблема шельфа,
политические проблемы прибрежных стран*

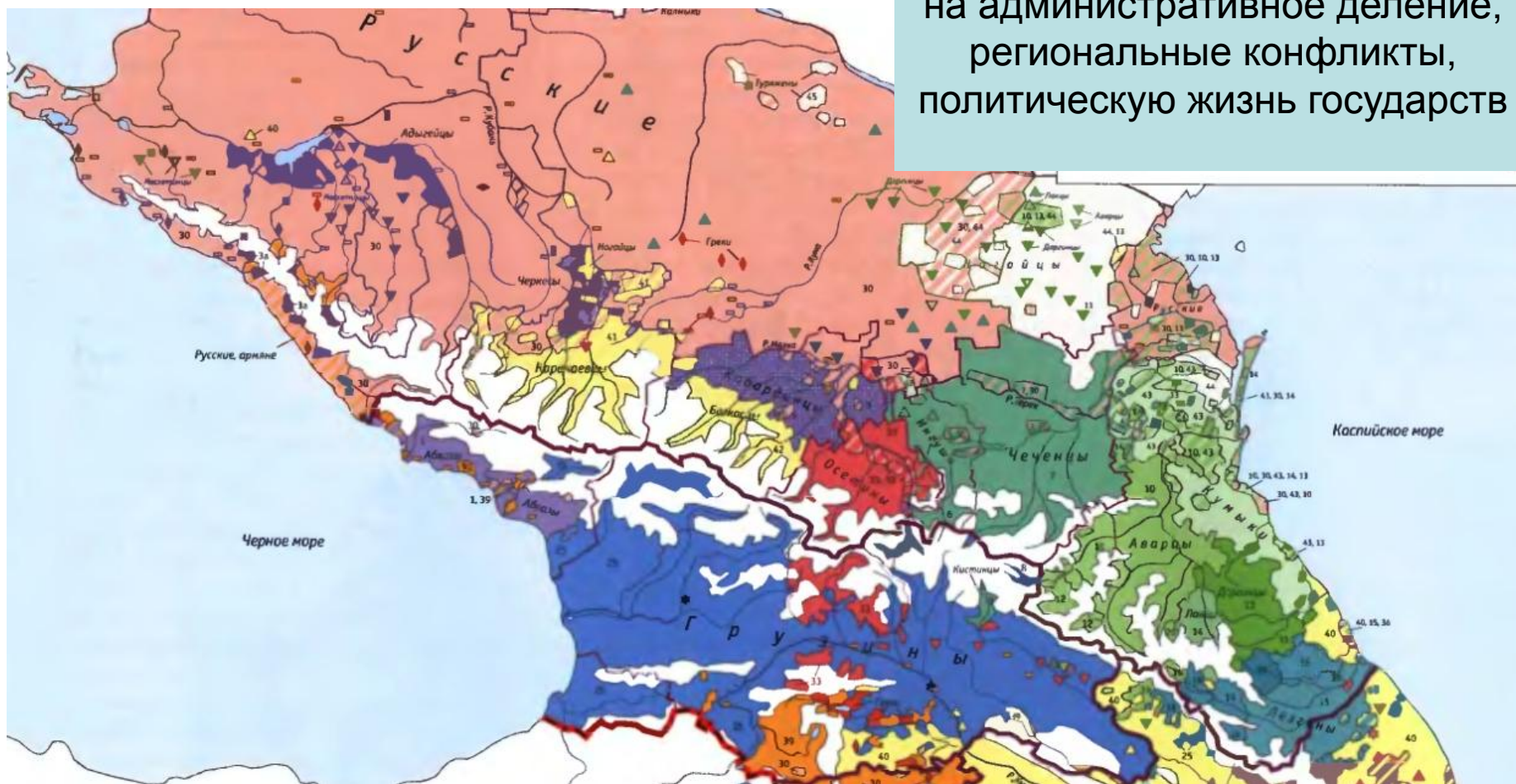


Договор о разграничении морских пространств и сотрудничестве в Баренцевом море и Северном Ледовитом океане, 2010 г.



Этнополитическая география

Влияние этнического фактора на административное деление, региональные конфликты, политическую жизнь государств



Политическая лимология (наука о политических границах)

- Классификационный подход
- Функциональный подход
- Регионально-идентификационный подход
- Смешанные подходы

Политическая лимология возникла в конце XIX в. и получила распространение в крупных европейских странах и США. Она изучает внешние государственные (де-юре) и внутренние фактические субнациональные (де-факто) границы, политическое пространство пограничья, пограничные институты, функции, процессы в политико-территориальной структуре государства. В новейших научных разработках, посвященных границам, активно применяется понятие Border (Boundary) Studies. Термин во многом эквивалентный понятию «лимология», но больший акцент делается на междисциплинарности исследований в области политической географии и политологии. Особенно большое внимание уделяется роли границ в формировании территориальной идентичности, его поведения и образа жизни (О.В. Цветкова).

Электоральная география

- *Различия в политических пристрастиях*
- *География выборов*
- *Электоральная структура страны*
- *Электоральные карты*





Результаты голосования за В.Путина на выборах Президента РФ 26 марта 2000 года.



%

67,2 - 76,7
64,7 - 67,2
62,7 - 64,7
61,6 - 62,7
60,3 - 61,6
59,6 - 60,3
58,3 - 59,6
56,3 - 58,3
52,6 - 56,3
51 - 52,6
49,3 - 51
48,1 - 49,3
46,3 - 48,1
44,3 - 46,3
40,9 - 44,3
25 - 40,9

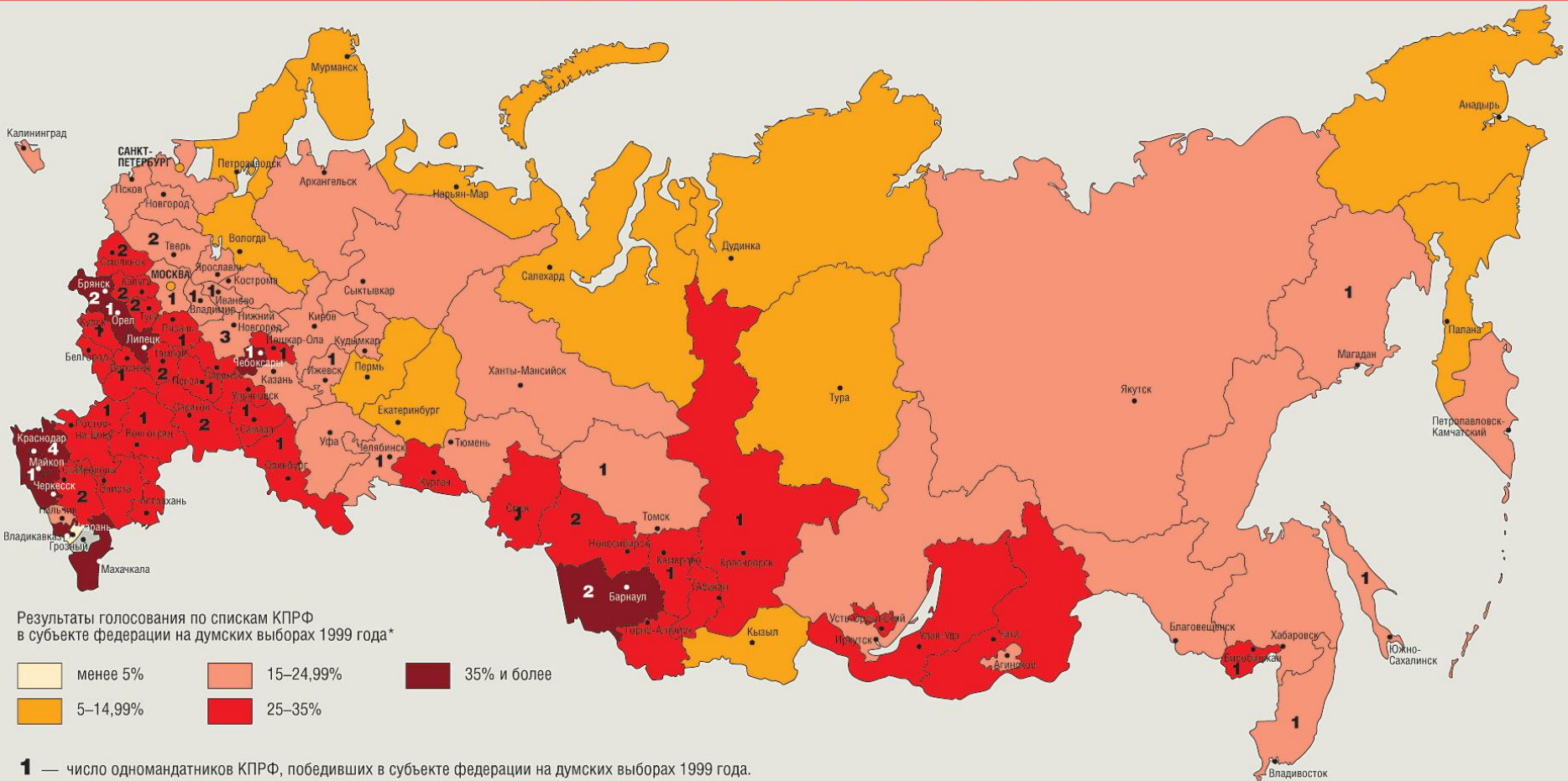
ИТОГИ ВЫБОРОВ В ГОСУДАРСТВЕННУЮ ДУМУ 2 декабря 2007 г.

Доля отдавших голоса за партию «Единая Россия»



В целом по стране «Единая Россия» набрала 64,3% голосов.

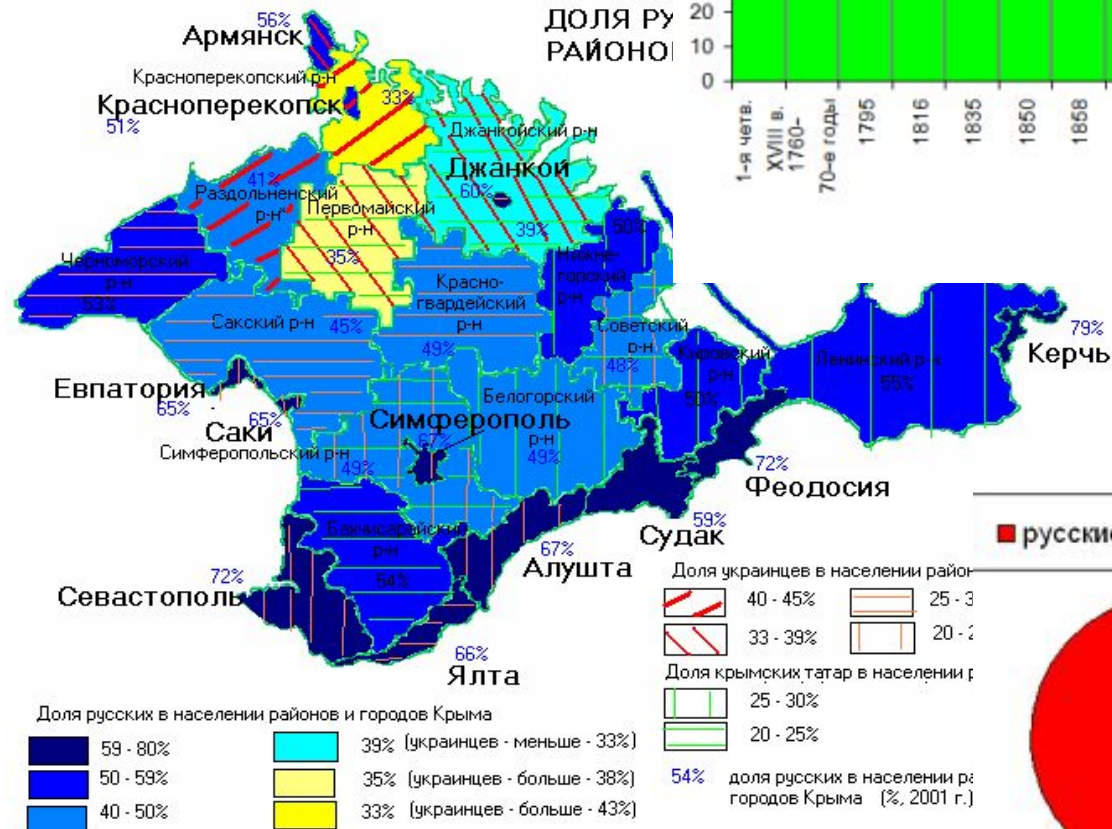
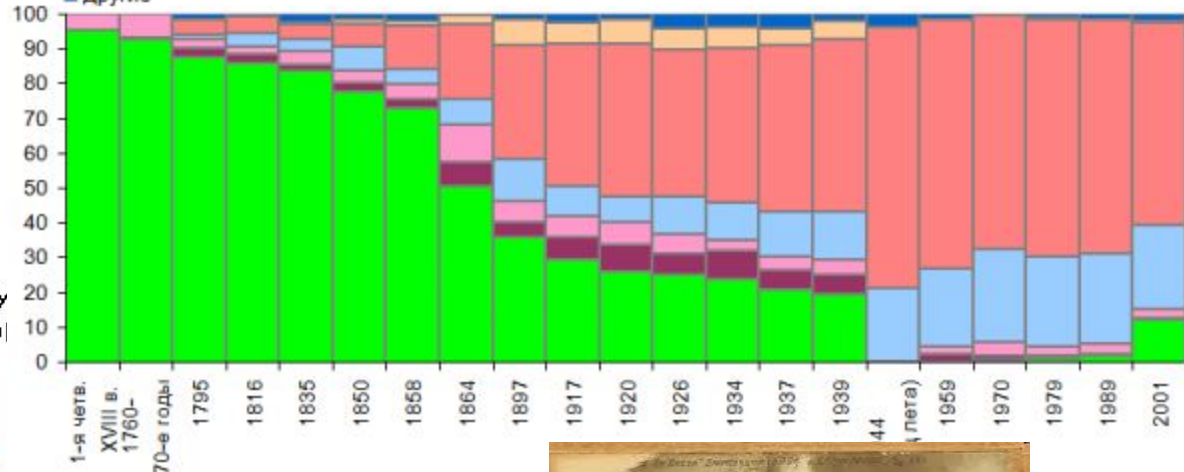
Как Россия голосовала за КПРФ



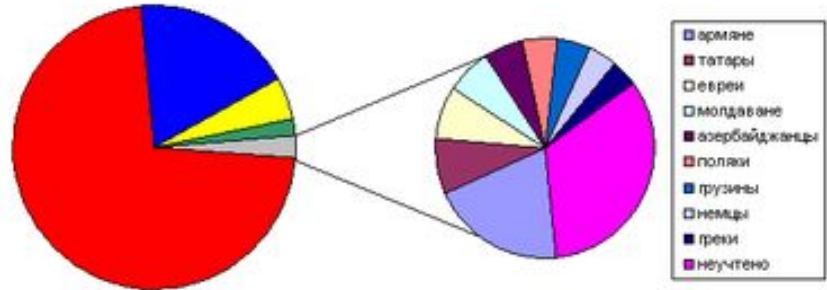
* На территории Чеченской республики голосование по партийным спискам не проводилось.
 Источник: Центральная избирательная комиссия РФ.

Структура населения Крыма в XVIII-XXI вв., %

- Крымские татары, турки, татары
- Крымчаки, караимы, евреи
- Греки, армяне, болгары, белорусы, молдаване, грузины
- Украинцы
- Русские
- Немцы, поляки, венгры
- Другие

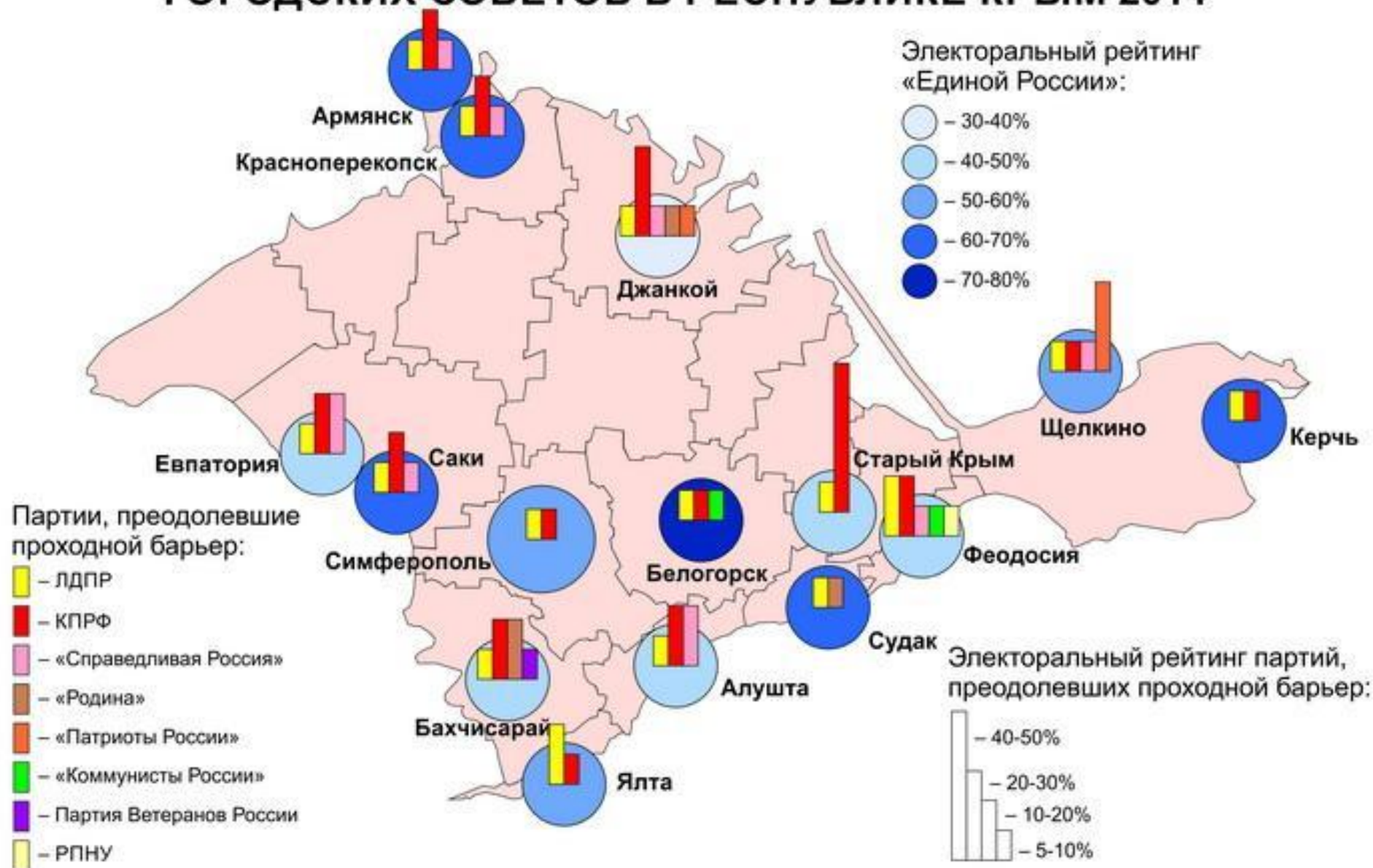


- русские
- украинцы
- крымские татары
- белорусы



* Раздольненский р-н: русские - 41%, украинцы - 40%

ЭЛЕКТОРАЛЬНАЯ СИТУАЦИЯ НА ВЫБОРАХ ДЕПУТАТОВ ГОРОДСКИХ СОВЕТОВ В РЕСПУБЛИКЕ КРЫМ 2014



Политическая регионалистика

- Региональная политика
- Территориальное планирование и управление
- Изучение региональных политических элит
- Изучение региональных идентичностей и их влияние на ПТОО
- Географические основы внутреннего административного деления стран