

Тема уроку «УКРАЇНА НА КАРТІ СВІТУ»



Завдання уроку

- Знаходити на різних картах свою державу, її кордони
- Якомога більше дізнатися про свою державу, її історичне минуле
- Вчитися бути гідним громадянином своєї держави: любити її, гордитися нею...




• ПОЕТИЧНА Маршрут мандрівки

• ГЕОГРАФІЧНА

МУЗИЧНА

• ІНТЕЛЕКТУАЛЬНА



ЗУПИНКА ПОЕТИЧНА

Є на світі така сторона,
Золотими дощами умита,
Де холодні криниці без дна,
Де я можу душею спочити.

Є на світі така сторона,
Неповторна, єдина, одна,
Щедрим сонцем,
Любов'ю зігріта...



**Різні в світі є країни,
різні люди є на світі.
Різні гори, полонини,
різні трави, різні
квіти...**



Є з усіх одна країна
найрідніша нам усім.





**То - прекрасна Україна,
нашого народу дім.**

ЗУПИНКА ГЕОГРАФІЧНА



Всього на карті світу 185 країн.

Україна – одна із них.





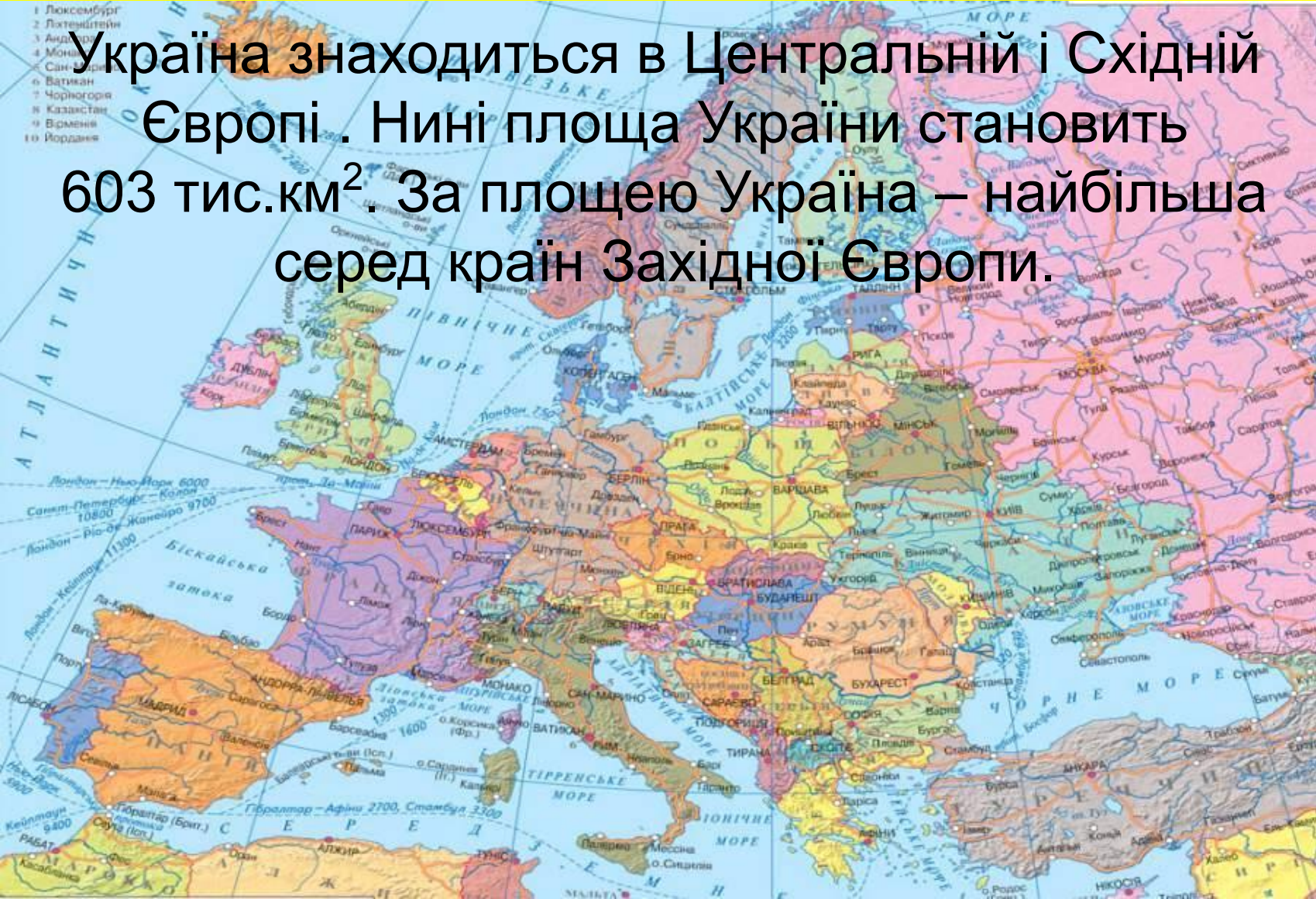
**Україна знаходиться на материку
Євразія, у Європейській частині.**



Україна на карті Європи

Україна знаходиться в Центральній і Східній Європі. Нині площа України становить 603 тис.км². За площею Україна – найбільша серед країн Західної Європи.

- 1 Люксембург
- 2 Лихтенштейн
- 3 Андорра
- 4 Монако
- 5 Сан-Марино
- 6 Ватикан
- 7 Чорногорія
- 8 Казахстан
- 9 Вірменія
- 10 Йорданія



ЗУПИНКА ДОСЛІДНИЦЬКА



Україна межує з сімома державами:

На сході:

з Польщею

зі Словаччиною

з Угорщиною

На заході:

з Румунією

з Молдовою

На півночі:

з Білоруссю

На сході:

з Росією

(найдовший

кордон)



На півдні України
державний кордон йде
Чорним і Азовським
морями.





На території
України є моря,
багато річок,
озера, гори,
великі міста.



ЗУПИНКА ПІЗНАВАЛЬНА

РОТОТА В ГРУПАХ

1 група

Моря України

2 група

Річки України

3 група

Озера України

4 група

Гори України

5 група

Найбільші міста України.



МОРЯ УКРАЇНИ

Чорне море



Азовське
море



Найбільші річки України


Дніпро, Південний Буг, Дністер, Десна, Дунай,
Тиса, Сіверський Донець



*Найбільші озера України
Світязь, Кундук, Ялпуг, Кагул,
Синевір*



Гори України



Українські Карпати


Кримські гори



Найбільші міста України



**Зараз Київ - столиця України,
одне з найбільших міст
не лише України, а й Європи**



Харків



Одеса



Дніпропетровськ



ЗУШИНКА МУЗИЧНА



*Боже, храни
Україну!*



ЗУШИНКА ІСТОРИЧНА



На карті зазначено межі української землі, де з давніх-давен жив і живе понині наш український народ.



**Щасливі ми, що народилися і живемо на такій
чудовій, багатій, мальовничій землі – на нашій славній
Україні!**

**Тут жили наші діди й прадіди, тут живуть наші
батьки – тут корінь роду українського, що сягає сивої
давнини.**





ВОЛОДИМИР ВЕЛИКИЙ ТВОРЕЦЬ УКРАЇНСЬКОЇ ДЕРЖАВИ

На нашому славному історичному шляху були

- і могутня Київська держава Володимира Великого, Ярослава Мудрого,
- і перша християнська республіка в Європі – Запорізька Січ,
- і започаткування власної державності в Українській Народній Республіці.






**За час своєї незалежності
Україна пододала шлях від
формальної республіки у складі
колишнього СРСР до відомої у
світі держави.**






Більше 120 країн визнали її, а майже з 90 країнами встановлено дипломатичні відносини.

Україна сьогодні- самостійна,
незалежна держава.



ЛЕГЕНДА ПРО КИЇВ



ЗУПИНКА ІНТЕЛЕКТУАЛЬНА



**Різні в світі є
країни,
гарні є, і є багаті,
та найкраще в
Україні,
бо найкраще – в
рідній хаті.**





Нам
пощастило
жити на цій
чудовій землі,
милуватись
її красою,
користуватись
її дарами.

ПІДСУМОК УРОКУ

На білому світі є різні країни,
А в них - і ліси, і лани...

Та тільки одна на землі Україна,
А ми - її доньки й сини.

