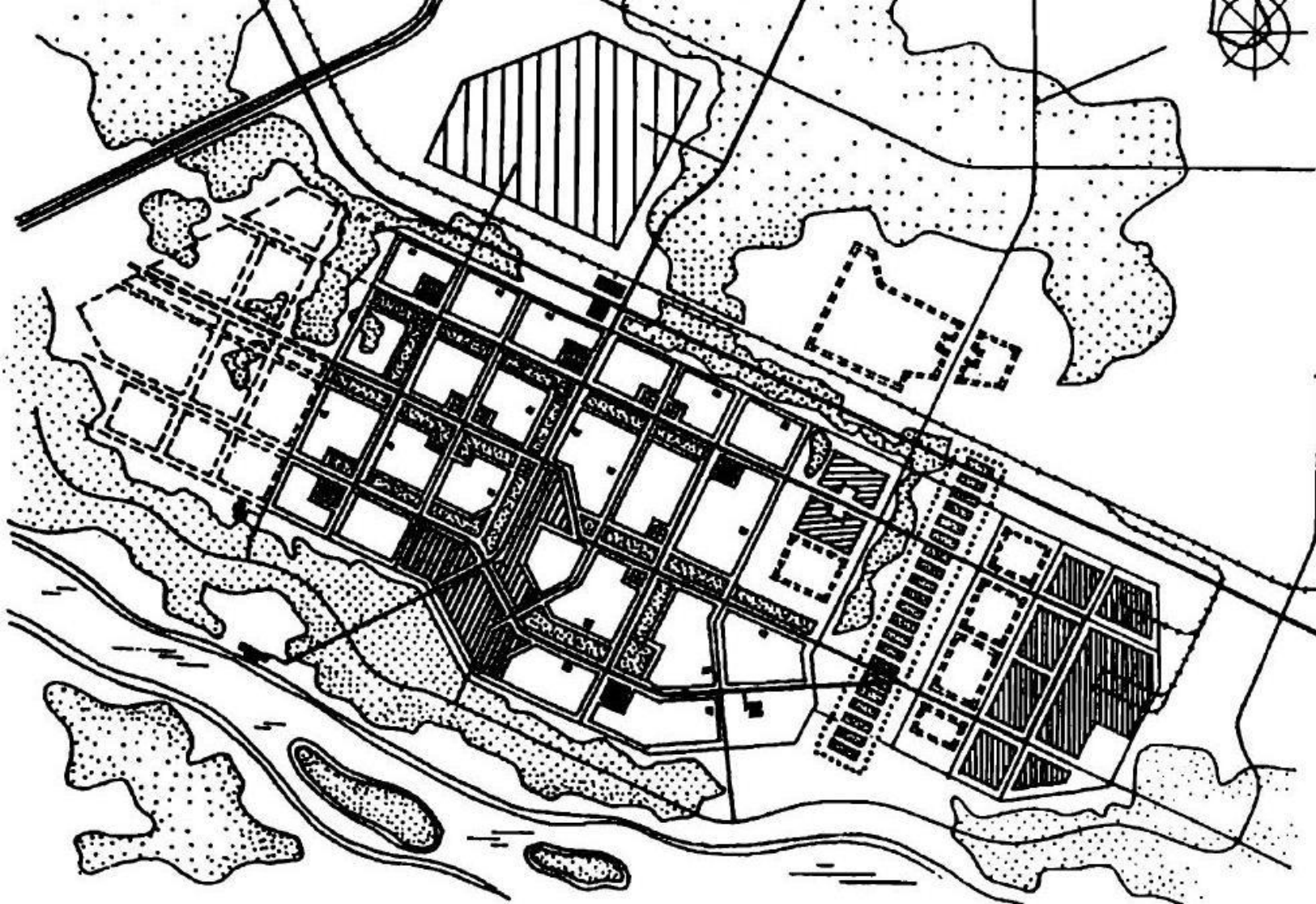


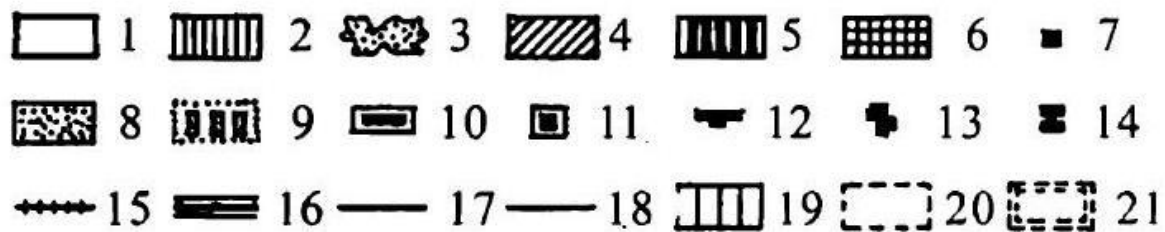
Схемы функционального зонирования городов различной величины:

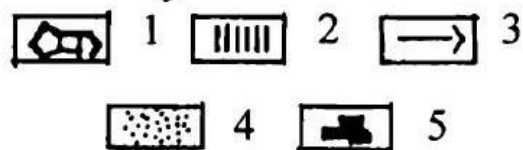
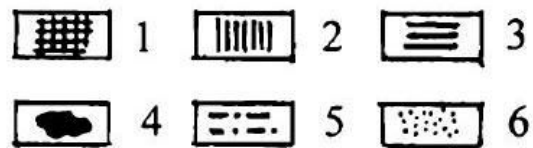
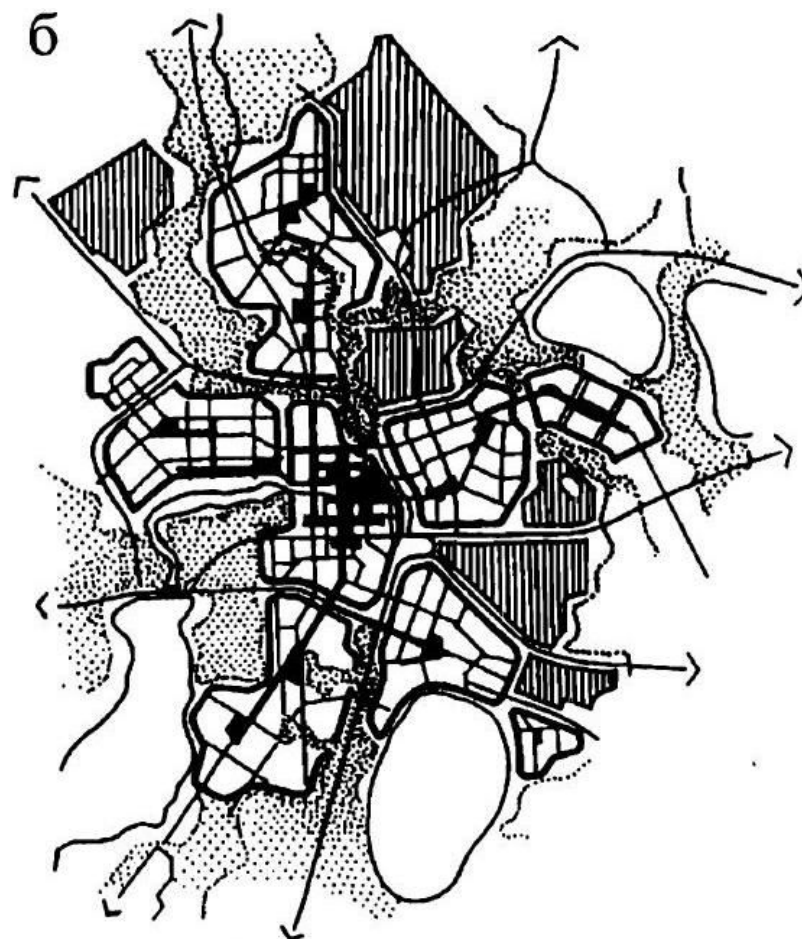
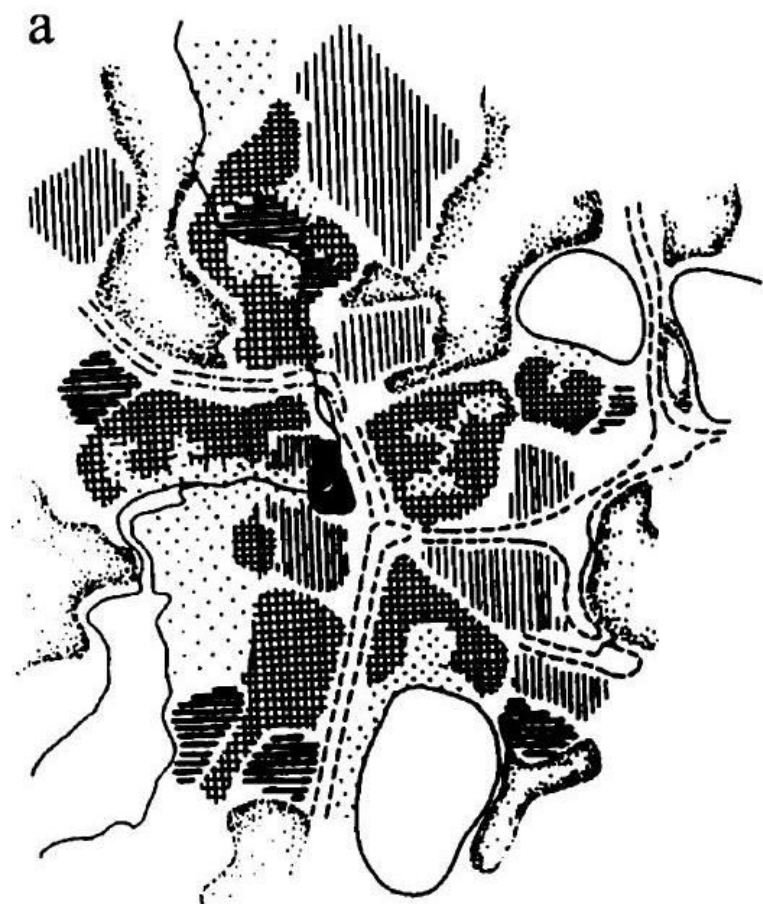
- а - малый город;
- б - средний город;
- в - большой город;
- 1 - селитебные территории;
- 2 – производственные территории;
- 3 - ландшафтно-рекреационные территории;
- 4 - общественные центры;
- 5 - зоны коммунально-складских предприятий;
- 6 - санитарно-защитные зоны;
- 7 - зоны сооружений внешнего транспорта

Схематический план города на 100-150 тыс. жителей с удаленной промышленностью:



- 1 - селитебная территория;
- 2 - производственная территория;
- 3 - ландшафтно-рекреационная территория;
- 4 - коммунально-складская зона;
- 5 - центр города;
- 6 - центр (подцентр) жилого района;
- 7 - центр микрорайона;
- 8 - городские зеленые насаждения;
- 9 - санитарно-защитная зона;
- 10 - пассажирский вокзал;
- 11 - автовокзал; 12 - речной порт;
- 13 - медицинский центр;
- 14 - учебный центр; 15 - железная дорога;
- 16 - внешняя скоростная автодорога;
- 17 - общегородская магистраль;
- 18 - прочие улицы и дороги;
- 19 - пашня;
- 20 - резервные селитебные территории;
- 21 - резервные производственные территории

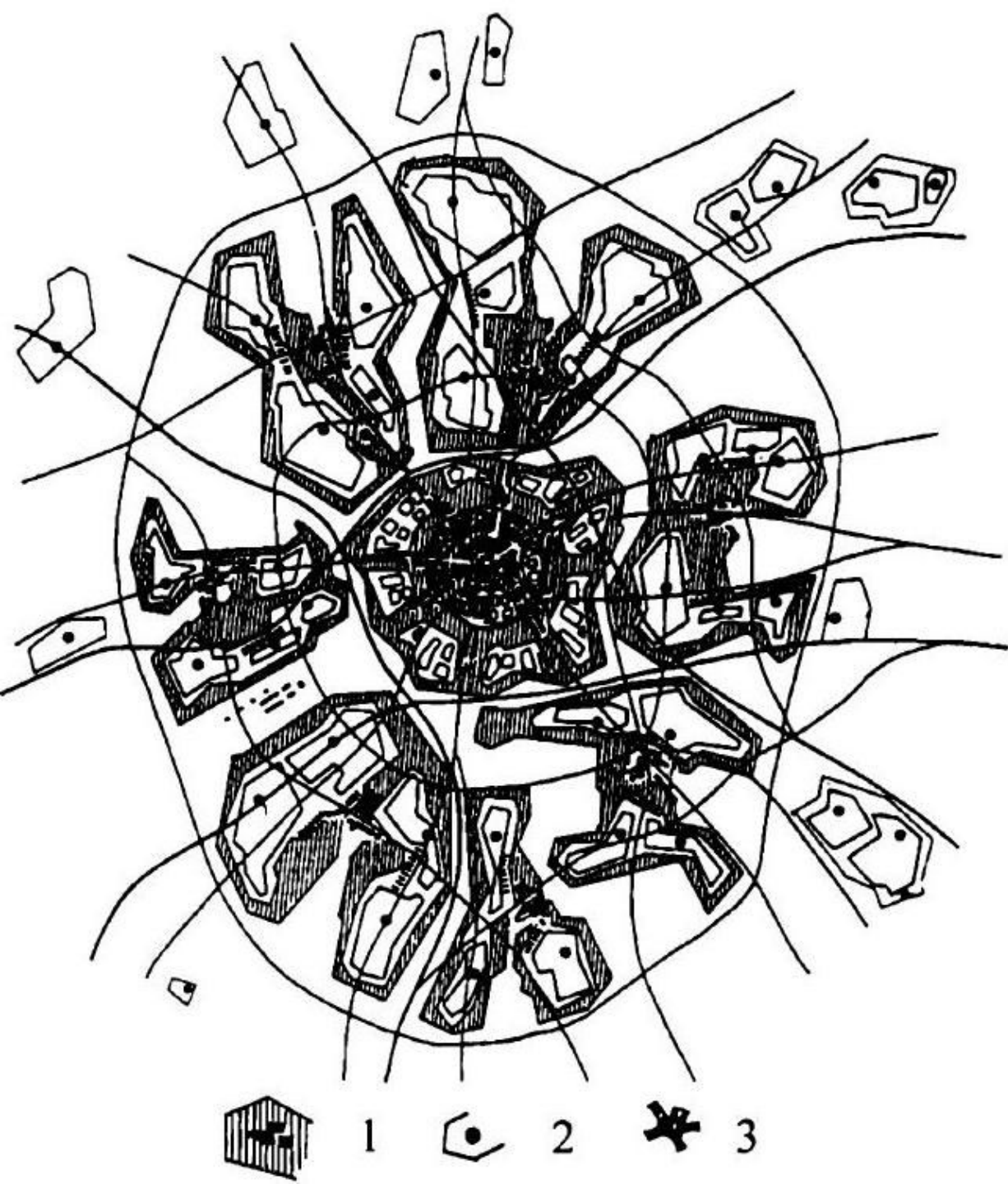




Функциональное зонирование (а) и планировочная структура (б) крупнейшего города:

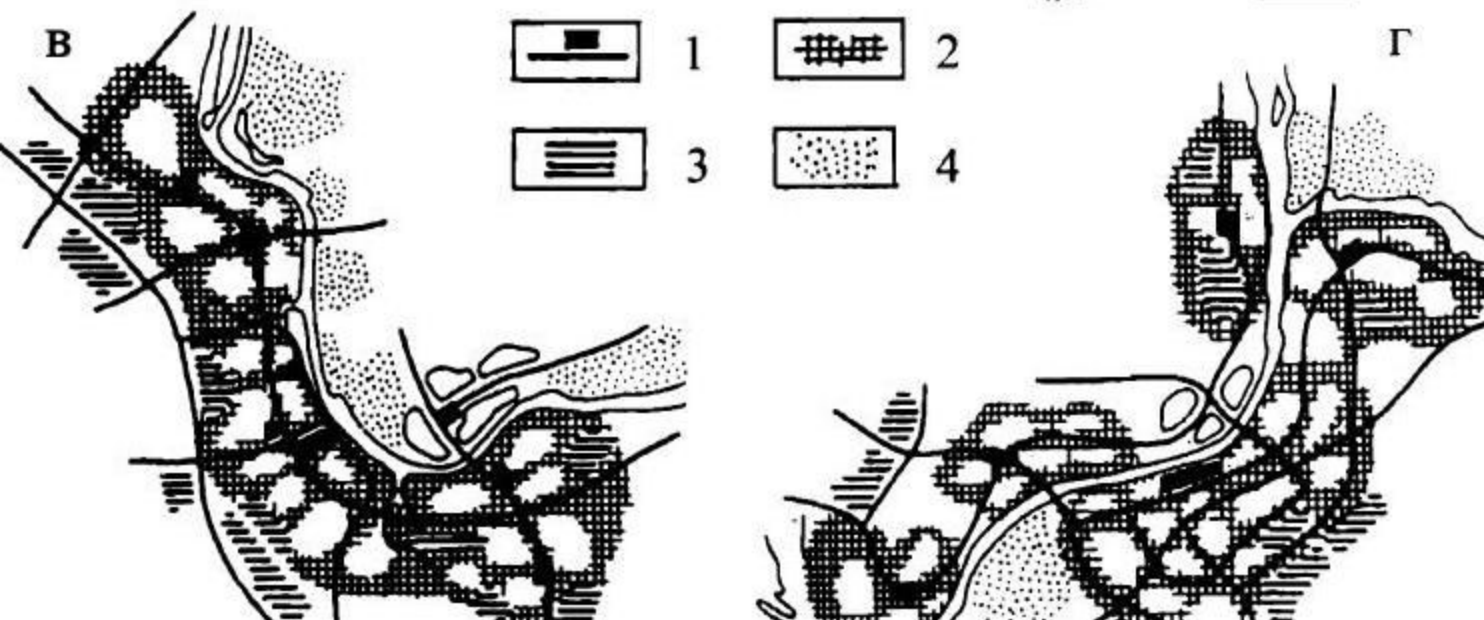
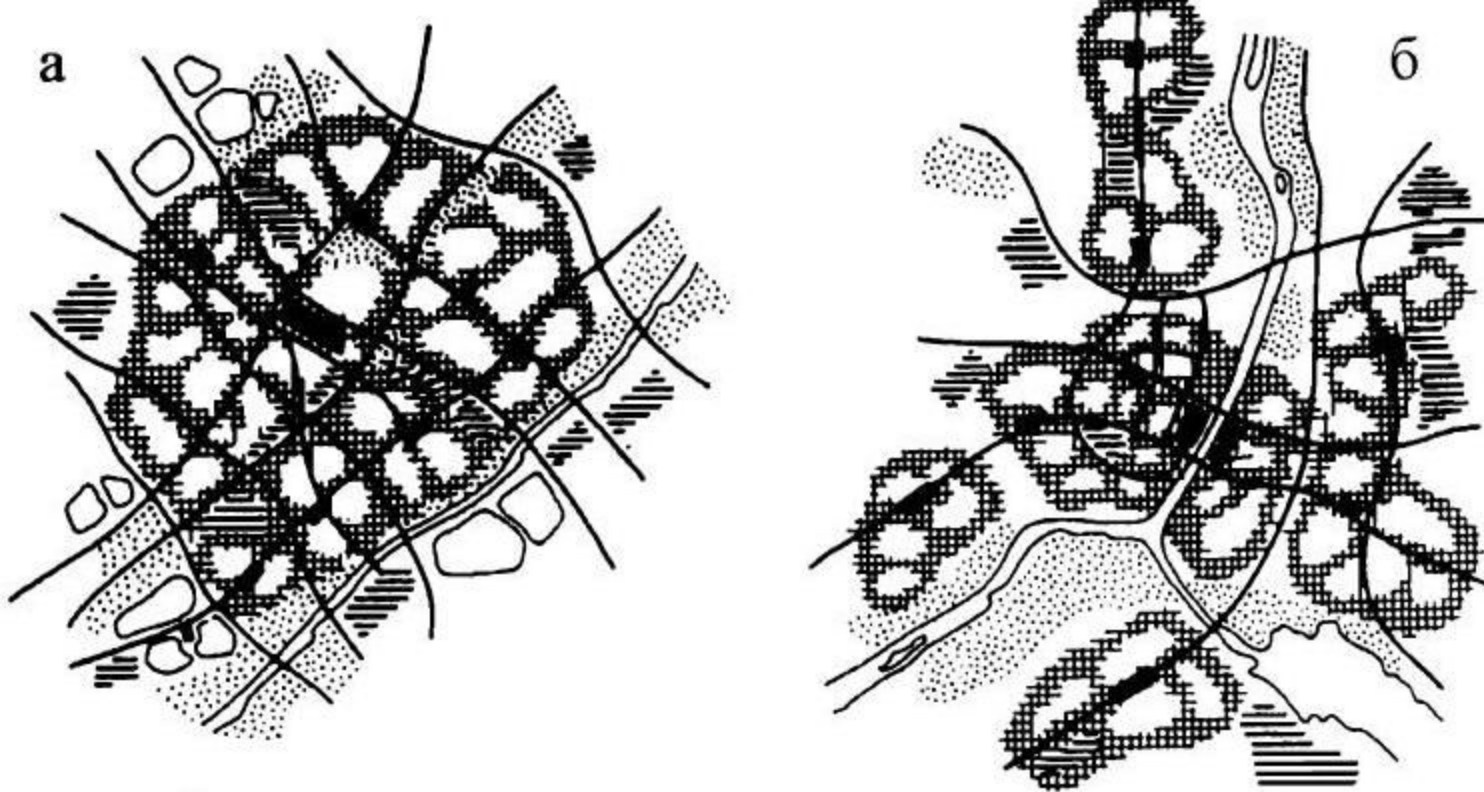
а: 1 - селитебные территории;
 2 - производственные территории;
 3 – зоны перспективного жилищного строительства;
 4 - общегородской центр;
 5 - участки сооружений внешнего транспорта;
 6 - зелёные насаждения;

б: 1 - планировочные районы;
 2 - промышленно-складские районы;
 3 - главные магистрали;
 4 - система зелёных насаждений;
 5 - система городских центров



Формирование системы планировочных зон в сверхкрупном городе (Москва):

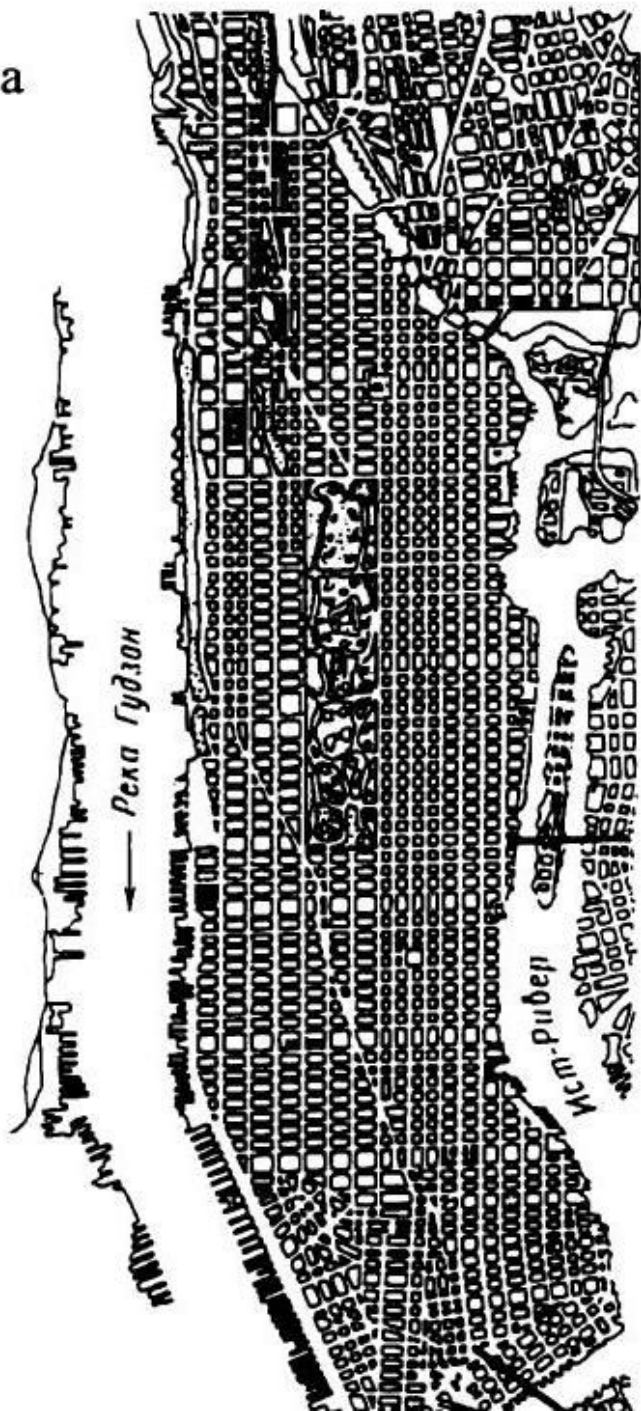
- 1 - планировочные зоны и их центры;
- 2 - планировочные районы и их центры;
- 3 - система общегородского центра



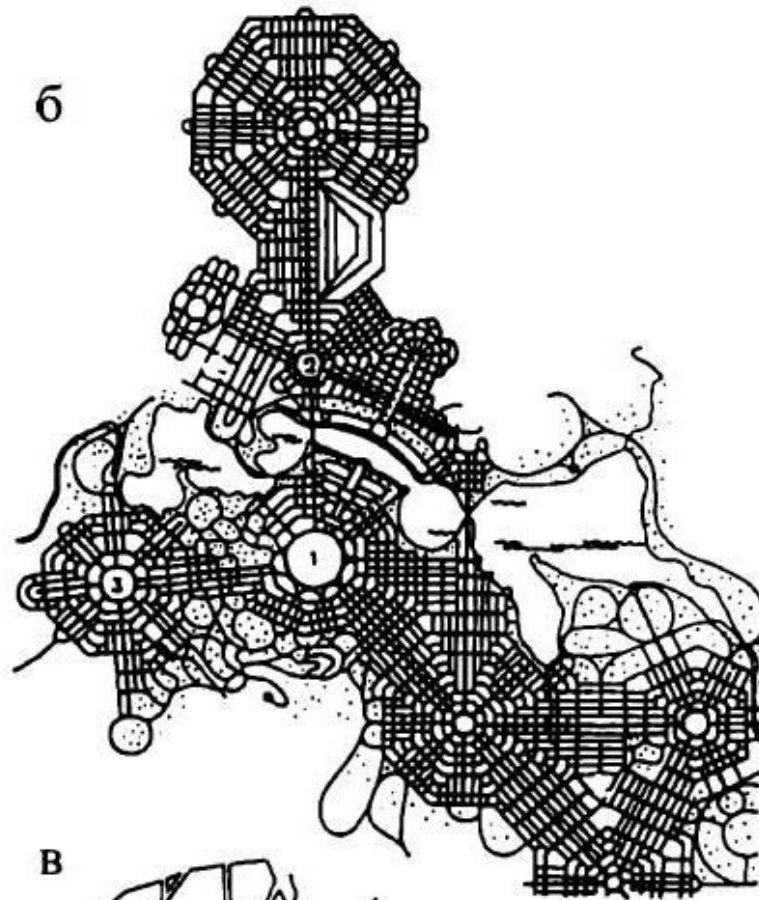
Структурные схемы городов:

- а - компактная;
- б - расчленённая;
- в - протяжённая;
- г - комбинированная;
- 1 - главные коммуникационные оси и узлы, формирующие планировочный каркас города;
- 2 - селитебные территории;
- 3 - производственные территории;
- 4 - ландшафтно- рекреационные территории

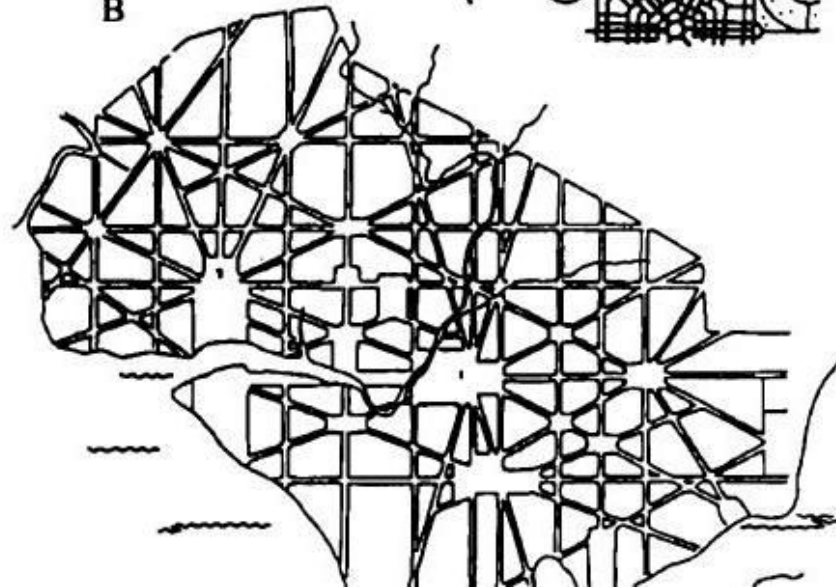
а



б



в



Примеры планировочных структур:

а - Нью-Йорк (Манхеттен);

б - Канберра:

1 - правительственный центр;

2 - городской центр;

3 - центры жилых районов;

в - Вашингтон:

1 - Капитолий;

2 - Дворец президента