

**ГБУ ТО «ЦЕНТР РАЗВИТИЯ ТВОРЧЕСТВА
ДЕТЕЙ И МОЛОДЕЖИ ТВЕРСКОЙ ОБЛАСТИ»**

презентация

«Тверская область»

Для дошкольников и детей младшего школьного возраста



Тверская область



Тверская область расположена на западе
средней части Восточно-Европейской
равнины. Она протянулась на 350 км с
севера на юг и на 450 км с запада на восток.
Площадь региона составляет 84 201 км²
Население: 1 260 379 чел. (2020 г.)





Герб и флаг

Тверская область является субъектом Российской Федерации и имеет свои символы – герб и флаг




На червленом (красном) щите на золотом двухступенчатом подножии (ступени) золотой трон (княжеский стол) без подлокотников с высокой спинкой; на сидении на зеленой с золотыми украшениями и кистями подушке шапка Мономаха — древнейшая коронационная регалия русских государей.

21 октября-День Герб и флага Тверской области.




Колокольня Никольского собора. Г. Калязин



Исток Волги. Осташковский городской округ



Памятник советскому солдату. г. Ржев



Нило-Столобенская пустынь. Осташковский городской округ



Валунный (Чертов) мост. Торжокский район



Памятник Афанасию Никитину. г. Тверь



Памятник Михаилу Тверскому. г. Тверь






Старый Волжский мост. г. Тверь



Путевой дворец. г.Тверь

Тверская область в рисунках детей



А какое твое любимое место в Тверской области?

Нарисуй!



**Участвуй в конкурсе «Мой Тверской край»,
посвященном Дню герба и флага Тверской области**