

# Латинська Америка



Де знаходиться

# Латинська Америка?

- Знайдіть Мексику на Світовій карті



...та рухайтесь на південь



# Латинська Америка

Чому саме  
«Латинська  
Америка»

Португальською  
розмовляють у  
Бразилії)

А  
іспанською  
майже  
всюди!



# Деякі характеристики:



мат:

й Аме

мат -



У північній частині Мексики і південні частині Південної

Америци, клімат - **ПОМІРНИЙ**

...

# Не зважаючи на клімат..

- у Південній півкулі:



- Пам'ятайте, що пори року  
помінялися місцями)
- .....

- Коли в США зима..



...спостерігається  
пекуче літо в  
Південній  
Америці)



# Географічні

## характеристики:

- Гори в Латинській Америці:
- **Сьєрра-Мадрес** - розділ вздовж узбережжя Мексики
- **Анди** вздовж західного узбережжя Південної Америки
- Так само, як і на західному узбережжі США, Анди **вулканічні**





Гори в Латинській Америці можуть бути розділеними на сільськогосподарські «зони» у міру просування вгору по горі, так звана «вертикальна зональність»



СНІГОВІ  
ШАПКИ

Тьєрра

Фріа немає

культури, тільки  
випас

Тьєрра Темплада -

культури, які  
зосереджені на  
помірних землях

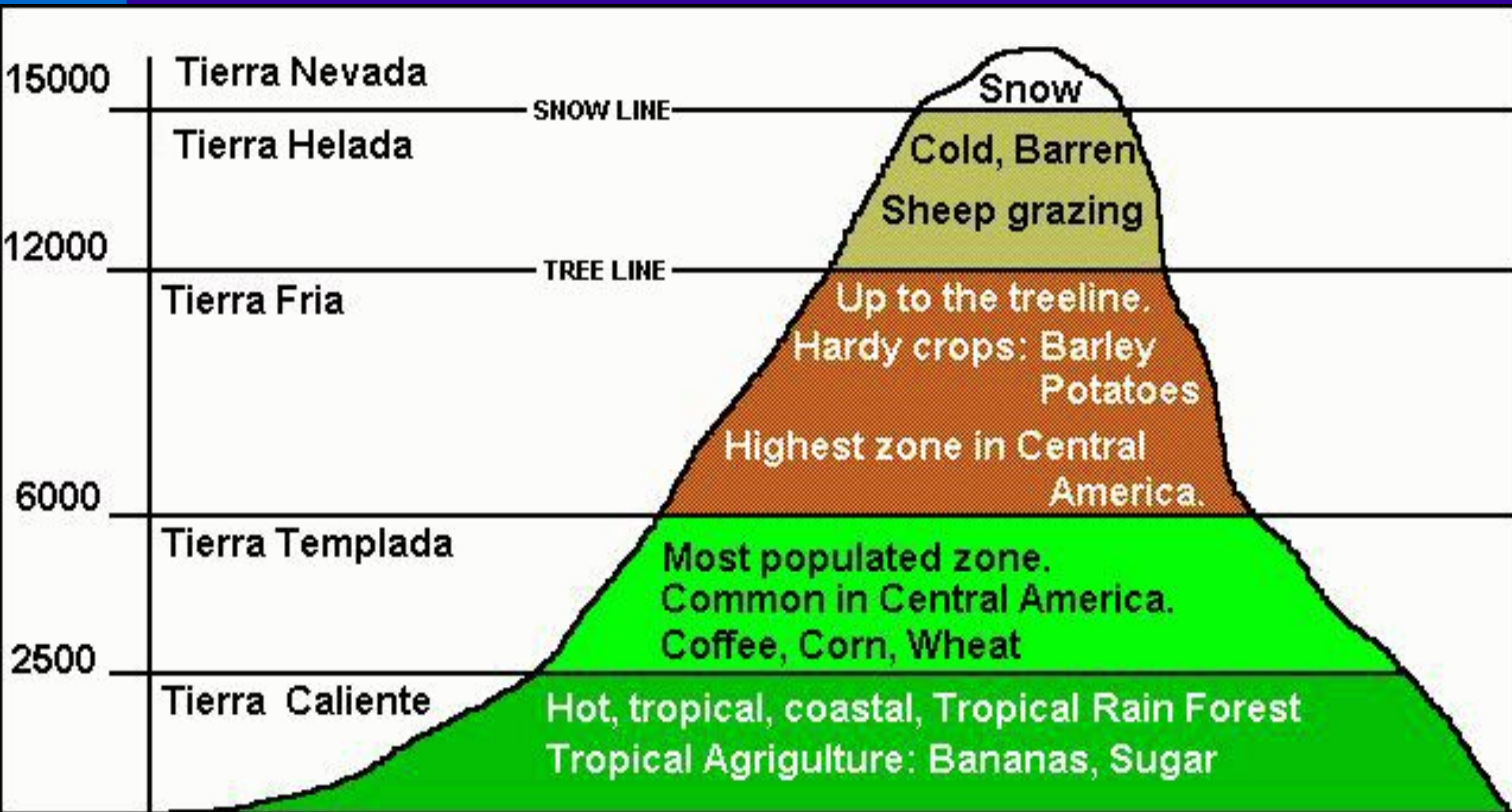
Тьєрра Каліенте -

культури, які зростають при  
високій температурі.

Сьєрра-Мадрес

АНДИ: на  
гірських  
одні з н

# Інший погляд на вертикальну зональність в Андах:



## ALTITUDINAL ZONATION

• Півд

які

част

ки

пе

**Але Каліфорнія може  
впоратися із землетрусами  
НАБАГАТО краще завдяки  
впровадженню будівельних  
норм та сейсмостійкої  
структури. На жаль, Чилі,  
Перу та інші держави  
Латинської Америки не  
мають таких можливостей, у  
бідь-який момент цілі села  
можуть бути знищені в  
результаті землетрусу!**

!че

ПЛИТ

рніі!

# Великі(більші) Антильські острови

## Latin America



# Малі(менші) Антильські острови

Антильській  
дана  
островів:  
їхні своїм  
ством та



● Галапо  
узбереж  
черепак  
рослин



Галапогоські острови

у

- Фолкландські острови під контролем Великої Британії з 1814 року.
- Британія виступила з вимогами про боротьбу за Фолкландські острови в 1982 році.
- Ці острови були переведені під контроль Магеланського проливу.
- ... Особливо важливо блокувати канал



вають

дів у  
и 1982


В

канал

# Інші географічні ознаки:

*Луги*: величезні плоскі рівнини в Латинській Америці відділені для сільського господарства

**Льянос** у Венесуелі; Гран-Чако в Парагваї, а також найвідоміші **Пампаси** в Аргентині



Ми

МОСЯ

Або в Пампасах  
Аргентини, де є  
найкраща м'ясна  
худоба в світі)



CENTRAL  
AMERICA



Льянос

SOUTH  
AMERICA



Пампаси

South Pacific  
Ocean

South Atlantic  
Ocean

LAND

EUROPE

MID  
E

AFRICA

Латиноамериканськ  
х ковбоїв називають  
гаучо.



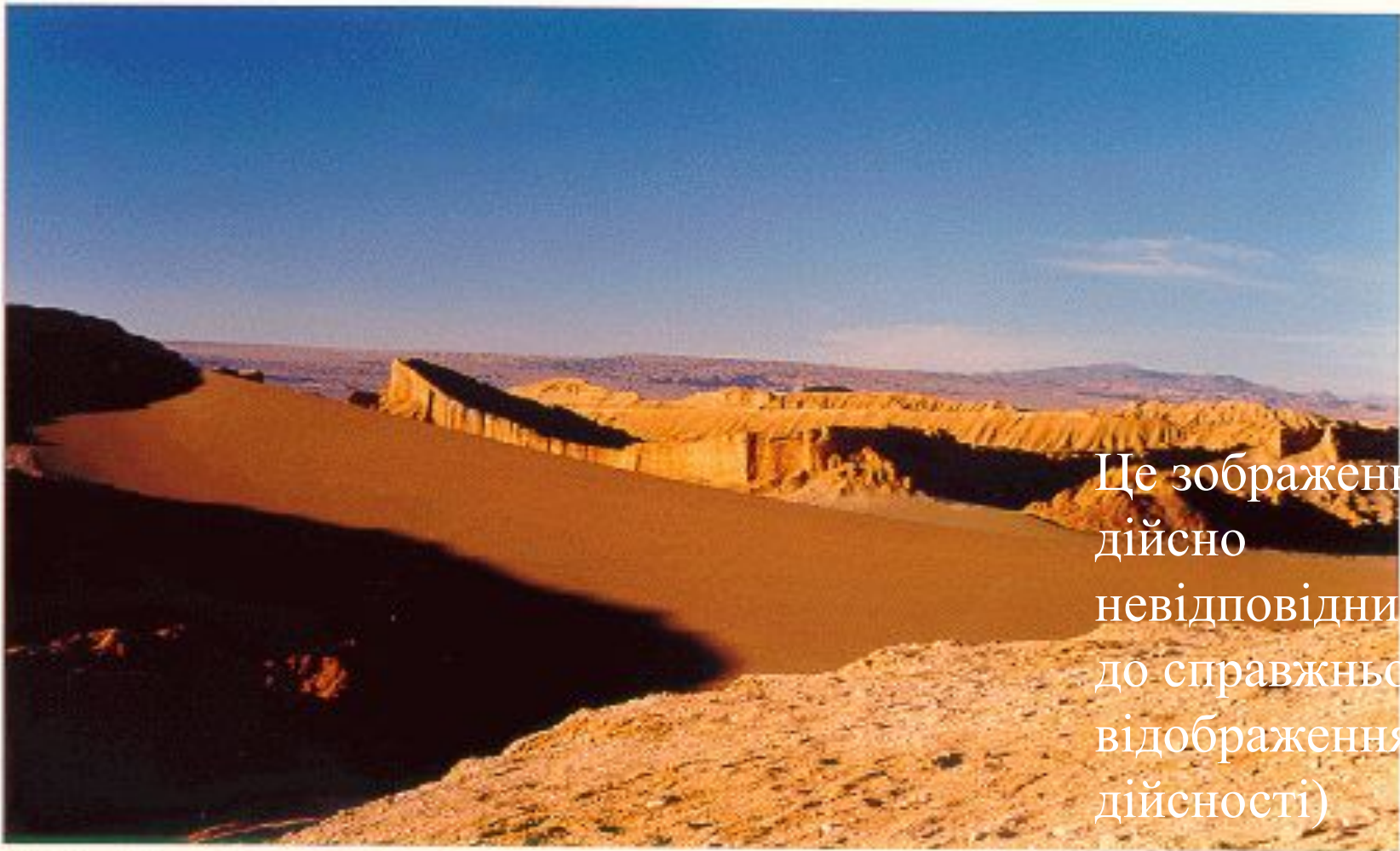
**На жаль, ми  
вирубуюємося для  
будівництва,  
піддаємося переробці  
задля інтер'єру  
домів!!!**

Pacific Ocean

Atlantic Ocean



Atlantic Ocean



Це зображення є дійсно невідповідним до справжнього відображення дійсності)

***Це більше схоже на це!***

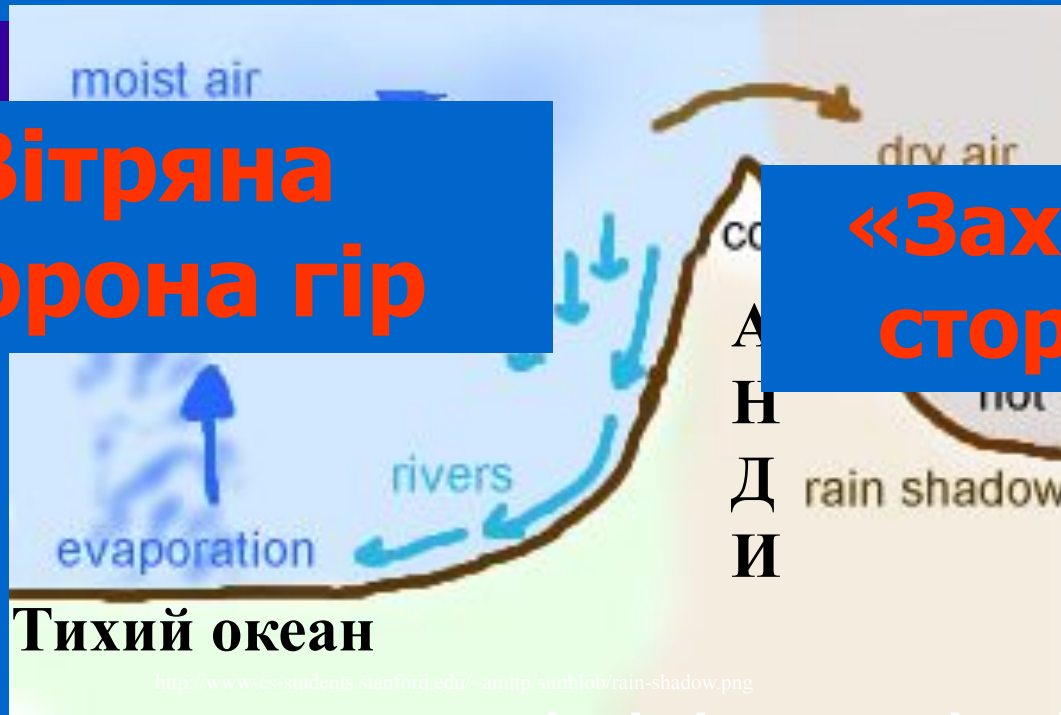
**Але чому так сухо в цих місцях?**

**Причиною всього є ефект «дощових тіней»**

# Ефект «дощових тіней»

**Вітряна  
сторона гір**

**«Захищена»  
сторона гір**



Анди створюють «дощові тіні» на підвітряних схилах, які і блокують вологу. Адже Анди такі високі, що перешкоджають надходженню вологи з океану, утворюючи пустелі на іншій стороні гір.

## Latin America



Річка  
Оріноко

Річка

Річка Ріо де ла Плата –  
насправді і не річка, а  
гирло, де прісна вода з  
річки «зустрічається» з  
солонюю з моря.

Амазонка  
найбільша річка у  
світі!

Річка  
Парана

# Річки Латинської

⋮  
⋮  
⋮

# Найважливіша характеристика Латинської А

Чи не бажаєте  
кави ?)

