



Чудеса природы Воронежской области



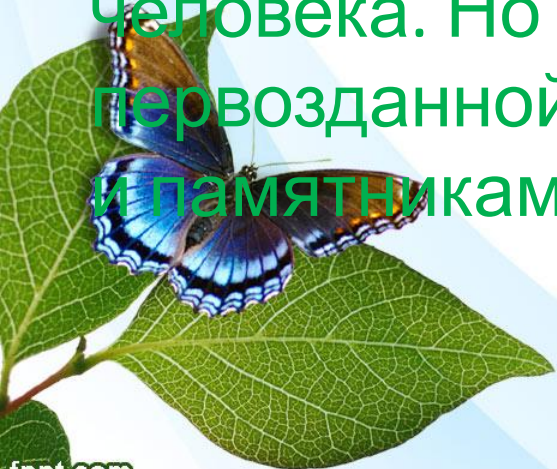
Воронежские дали

Милые Воронежские
Дарю тебе величие
Золотой, чальный журавлиной стаи,
Песня сердца Родины
моей.

А.
Воронин

Воронежская область находится в центральной части Восточно-Европейской равнины, в бассейне среднего течения Дона. Западная часть области лежит на Среднерусской возвышенности, сильно расчленённой долинами рек, оврагами и балками, восточная — на плоской Окско-Донской равнине и Калачской возвышенности.

В нашем крае есть много мест и достопримечательностей, созданных руками человека. Но ничто не может сравниться с первозданной красотой природы Воронежского края и памятниками, созданными ею.



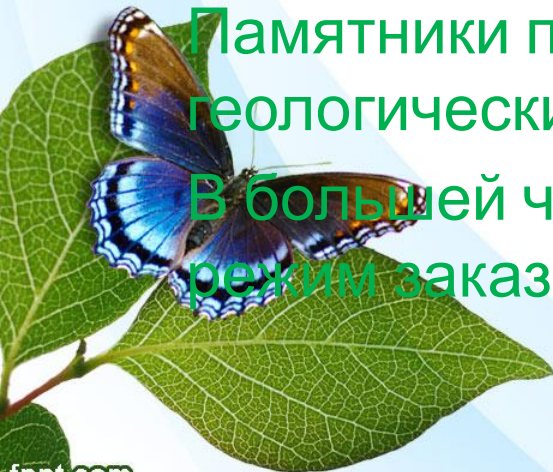
Памятники природы

Памятник природы – это охраняемая природная территория, на которой располагается редкий или примечательный объект неживой или живой природы. Этот объект может быть уникален в научном, эстетическом, историко-материальном, культурном отношении.

В Воронежской области насчитывают более 150 памятников природы.


Памятники природы делятся на биологические, геологические, гидрологические и комплексные.

В большей части памятников природы действует режим заказников.



Памятники природы – бесценный ландшафтно-ресурсный потенциал области. Они включают в себя реликтовые и редкие природные объекты, а также территории уникальные по своему биоразнообразию. К сожалению, невозможно показать в презентации все памятники природы Воронежской области. В работе представлены только некоторые из них.





Историко- археологический музей-заповедник Дивногорье

Дивногорье – удивительный и безмятежный уголок природы в центральной части Воронежской области. Это музей-заповедник под открытым небом, сохраняющий удивительные памятники природы, архитектуры и археологии.

Его территория просто изобилует интересными достопримечательностями, главные из которых меловой монастырь, геологические формирования Дивы (тоже меловые) и археологический парк. Практически все вокруг - сплошной мел. Местами толщина мелового слоя достигает 100 метров.

Дивы

Визитной карточкой музея-заповедника Дивногорье являются меловые столбы – дивы, которые по своим размерам и количеству делятся на две группы – Большие и Малые Дивы.



Хопёрский государственный заповедник

Хоперский заповедник расположен на территории сразу трех районов Воронежской области: Грибановского, Новохоперского и Поворинского. Заповедник площадью более 15 тысяч гектаров растянулся вдоль реки Хопер более чем на 40 км.



Территория Хопёрского заповедника вытянута на 50 км вдоль реки Хопер с севера на юг, ширина заповедного массива колеблется от 1,5 до 9 км. Общая площадь составляет 16,2 тысячи гектаров. Около 80% ее покрыто лесами, среди которых преобладают пойменные и нагорные дубравы 80 - 100-летнего возраста. Уникальны черноольшаники возрастом 70 - 90 лет.



Жемчужиной заповедника является богатство флоры: в ее составе около 1200 видов растений, что позволяет считать это место одним из самых богатых во флористическом отношении заповедником на равнинах Восточной Европы. А занесенная в Красную книгу русская выхухоль является характерным, особо охраняемым здешним обитателем. Из 600 видов птиц России в Хоперском заповеднике и его окрестностях живет 326, из них 23 вида внесено в Красную книгу.




Воронежский

заповедник

На территории Липецкой и Воронежской областей расположен Воронежский государственный заповедник. Его площадь составляет чуть более 31 тысячи гектаров. Заповедник хранит уникальную природу Усманского бора с его богатейшей флорой и фауной. Здесь обитают 217 видов птиц, более 60 видов животных и более 1000 видов растений. Многие занесены в Красную книгу России.



Отдельно стоит упомянуть и про деревья-великаны, произрастающие в самом заповеднике, да и по всей Воронежской области. На данный момент самое старое из исследованных деревьев нашего края находится как раз рядом с главной усадьбой заповедника. Этот 412-летний дуб в три человеческих обхвата - настоящее ч



Кривоборье

Урочище Кривоборье расположено в Рамонском районе Воронежской области. Первое упоминание о нем относится еще к 1389 году - при описании путешествия по Дону московского митрополита Пимена в Царьград. Внесено в список геологических памятников природы в 1969 году.

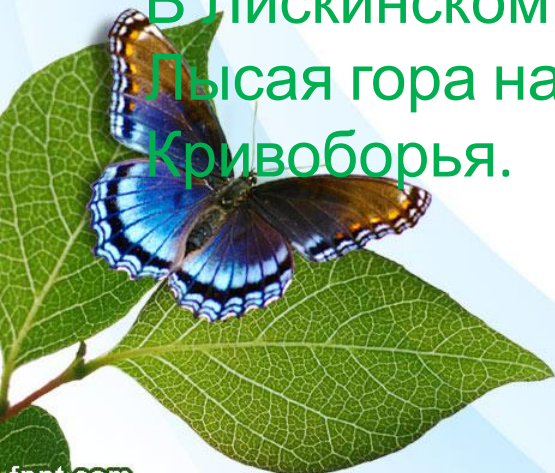


Площадь Кривогорья составляет 15 гектаров. Это крутой поросший лесом песчаный склон реки Дон длиной около четырех километров. Высота берега от уровня воды достигает 60 метров и выше, а угол откоса 70 - 80 градусов.

Дон в этом месте делает разворот на 180 градусов в форме омеги. Правый берег песчаный, высокий и крутой, а левый - пологий и низменный.

На территории памятника природы запрещена любая деятельность, кроме экологического туризма, образования, воспитания и просвещения.

В Лискинском районе рядом с поселком Духовое есть Лысая гора на берегу Дона - Кривоборья.

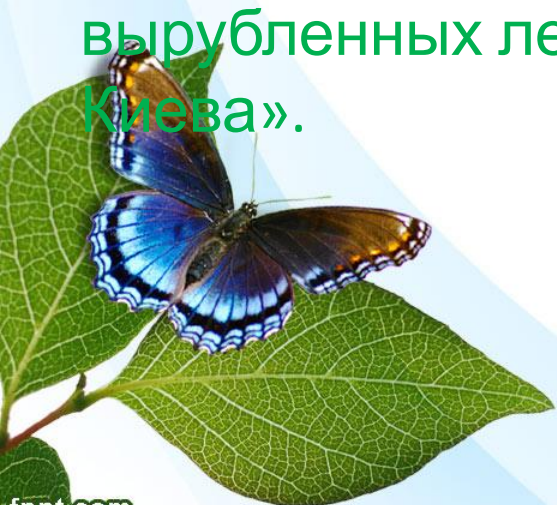


Донская пустыня

На границе Воронежской и Ростовской областей есть интересное место, которое легендарный писатель-публицист Василий Песков называл Донской Сахарой. И это действительно самая настоящая пустыня - с дюнами, движущимися барханами, скудной необычной растительностью и многими тысячами тонн кварцевого песка.



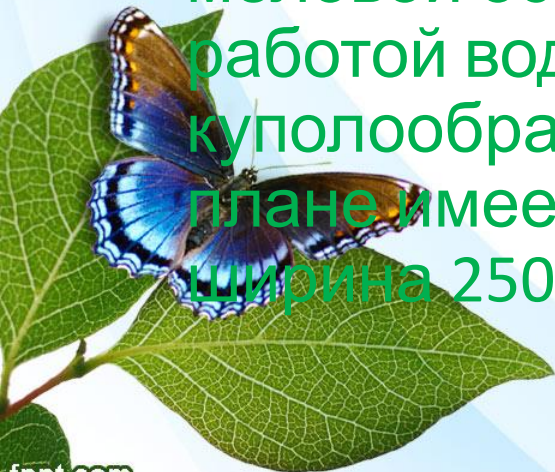
«Летучие пески» на Дону стали бедствием в конце позапрошлого - начале минувшего века. Засыпались песком придонские черноземы, драгоценные в этих местах куртинки лесов, покидали селения люди. Песчаная мгла закрывала солнце, как только начинал дуть «афганец» - ветер, приносивший сушь из калмыцких степей. Считали, что он и приносит песок. В петербургских газетах писали: «Север наш затопляется, заболачивается, а юг поглощают пески». «Враг с Востока! - писал философ-богослов Соловьев. - На нас надвигается Средняя Азия. Дышит иссушающим ветром. Не встречая препятствия в вырубленных лесах, доносит Клева».



Шип - Курган

Урочище Шип-курган - геологический памятник природы площадью около 9 гектар. Выделен постановлением администрации Воронежской области в 1998 году.

Расположен недалеко от села Юдановка Бобровского района на полуострове-стрелке при слиянии рек Березовка и Икорец. По сути это меловой останец, образованный длительной работой воды и ветра. Представляет холм с куполообразной вершиной. А основание его в плане имеет форму прямоугольника, у которого ширина 250 метров, а длина около 500.



Над плоской поверхностью поймы Шип-курган поднимается на высоту 25 - 30 метров и с расстояния 300 - 500 метров напоминает пирамиду.

С вершины холма открываются красивейшие виды. Русло Березовки замысловато петляет по широкой пойме, а долина Икорца в этом месте приобретает озеровидное расширение.

В урочище насчитывается до 400 видов растений.

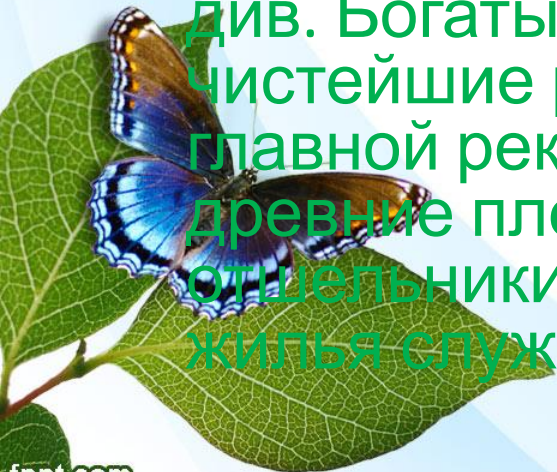


Меловые горы

Придонья

Начиная с села Костенки и дальше на юг вдоль Дона начинаются выступы мела на высоком правом берегу реки. И чем шире она становится, тем интереснее и масштабнее очертания меловых гор.

У каждого на слуху жемчужина Черноземья - Дивногорье, но стоит отдельно упомянуть и про Сторожевое, Селявное, Шатрище, Костомарово и Белогорье. Много в этих местах причудливых оврагов, одиноких меловых холмов, прекрасных див. Богаты они и на растительность, животных и чистейшие родники. Недаром на всем протяжении главной реки нашего края селились испокон веков древние племена, строили монастыри отшельники и использовали склоны для защиты и жилья служивые люди.



Значение памятников природы многогранно. Их естественнонаучная ценность заключается в возможности мониторинга состояния окружающей природной среды и изучении природных экосистем и их компонентов. Памятники природы имеют эколого-просветительское значение (проведение учебно-познавательных экскурсий, создание и обустройство экологических учебных троп, снятие видеофильмов). Установленный на территории памятников природы режим особой охраны позволяет им выполнять природоохранные функции (сохранение генофонда видов живых организмов, обеспечение условий обитания редких и исчезающих видов растений и ж

