

Презентация к уроку окружающего мира
для 2 класса УМК «Школа России»

«Россия на карте»



Клик мышкой
на загадку

Отгадайте загадку.



Моря есть - плавать нельзя,
Дороги есть - ехать нельзя,
Земля есть - пахать нельзя.
Что это?





карта



Никифорова
Н.В.

ИСТОРИЯ

- **История** возникновения карты: уходит в глубокую древность. Тогда ещё люди не знали письменности. Они делали рисунки на камнях, бересте, дереве, шёлке, костяных пластинках. Возраст первых найденных карт – 10 – 15 тысячелетий.



Никифор
Н.В.

**В России первая карта
появилась в 16 веке. Царь
Иван Грозный велел «землю
измерить, и чертёж
государства сделать».
Первая карта в России
называлась «Большой
чертёж».**

Первая карта России – «Большой чертёж»





**Велика и прекрасна наша страна Россия.
Она занимает огромную территорию. Но
мы можем совершить путешествие в
любой её уголок, не выходя из класса.**

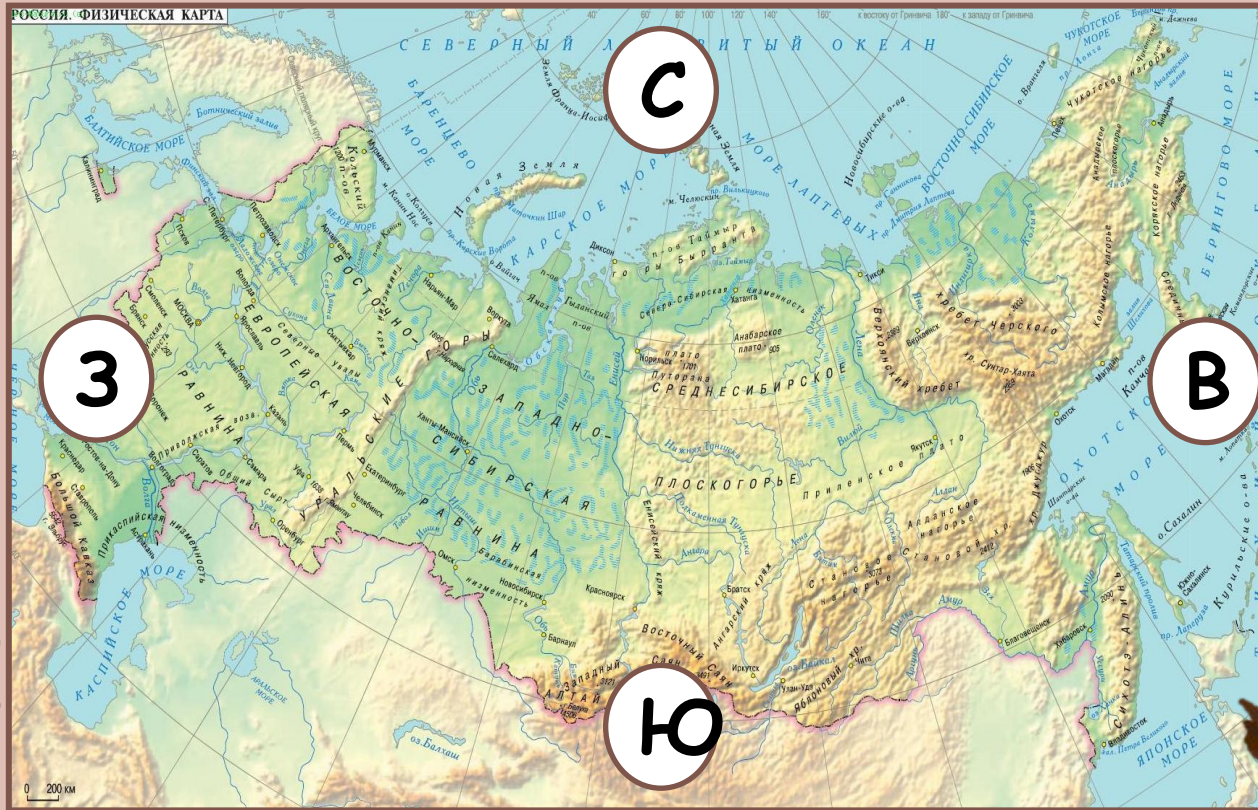
Клик мышкой
на карту

Что такое карта?



Карта - это уменьшенное изображение
земной поверхности на плоскости
с помощью условных знаков.

Стороны горизонта на карте



Никифорова
Н.В.



Разные цвета на карте





 - вода (моря, реки, озёра)

 - суша

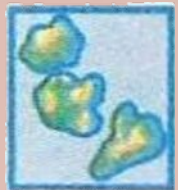
 - равнины, а  - горы.

На равнинах есть низкие места - **НИЗМЕННОСТИ**
и более высокие - **ВОЗВЫШЕННОСТИ**.



 - низменности,
а  - возвышенности





острова



горы



ледники



озёра и водохранилища



болота



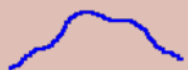
граница полярных владений



каналы



Государственная граница РФ



реки

Проверим



столица РФ



города

Что вы знаете о городе Москва?



Город Москва - столица нашей Родины.



Город был основан более 850 лет назад на берегах Москва-реки. Основал город **Юрий Долгорукий**, которому теперь в центре города установлен памятник.

Что такое герб?

Герб –
это эмблема
города.

Многие города нашей
страны имеют свои
гербы, но каждый из
них неповторим.



Что изображено на гербе Москвы?

На гербе Москвы
изображён всадник с
копьем, поражающий
змея. Это святой
Георгий Победоносец.





Москва - огромный город. В нём около 400 улиц и площадей. **Что может помочь легко ориентироваться в городе?**

Работа по учебнику.

На стр. 99 учебника изображён план центральной части Москвы.



Никифорова
Н.В.

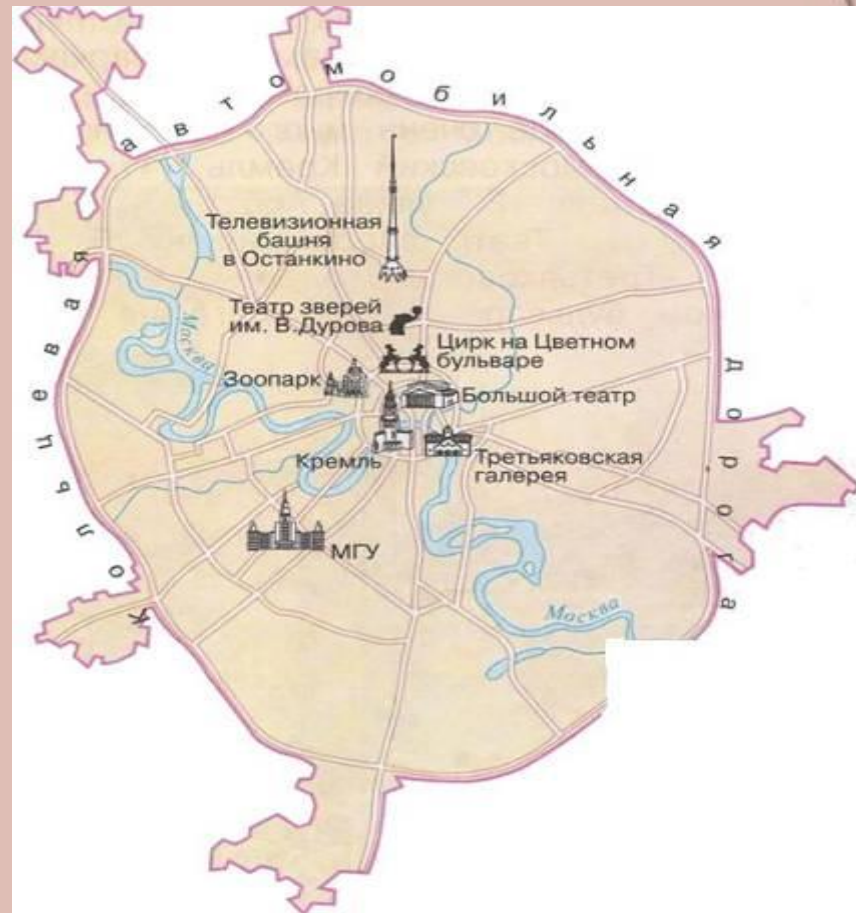
1. Рассмотрите его.
2. Что изображено на плане в учебнике?

Что такое план?


План -
это чертёж местности.

Пользуясь планом
города, достаточно
легко можно проехать
или пройти туда, куда

вам хочется.




Московский Кремль.



Никифоров
Н.В.

Храм Христа Спасителя.



Никифорова
Н.В.

Улица Арбат.




Большой театр.



Никифорова
Н.В.

Театр зверей имени В. Дурова.



Третьяковская галерея.



Никифорова
Н.В.

Цирк на Цветном бульваре.



Никифорова
Н.В.

Красная площадь.



Как вы думаете, почему площадь названа Красной?

Алексеев Ф.Я.

Красная площадь в Москве. 1801.




Никифоров
Н.В.


С одной стороны
Красную площадь
обрамляют стены
Московского Кремля,
войти в который
можно через


Спасскую башню.

Никифорова
Н.В.





С другой стороны
возвышается
Покровский собор
(или Храм Василия
Блаженного)






Напротив собора находится
Исторический музей.

Никифорова
Н.В.



Никифор
Н.В.



Проверь себя:

1. Столица нашей Родины. Москв
а Юрий
Долгоруки
й
2. Кто основал нашу столицу?
3. Как называют воина на гербе нашей
столицы? Георгий
Победоносец
Эмблема
города
4. Что такое герб?
5. Самая главная, самая славная, самая
красивая площадь Москвы. Красная
площадь
Чертеж
местность
и
6. Что такое план местности?