

Путешествие к истокам родной
истории

По реке Клязьме от Владимира до Спас
- Купалища

Исследовательская работа

Ученицы МБОУ

«СОШ №28»

8 «А» класса

Смирновой Анны

Виртуальная экскурсия:

«По реке Клязьме от Владимира до Спас
– Купалища»



Роль реки Клязьмы в истории формирования города Владимира



История названия реки

1. Язьма, -езьма, озьма, -ежма - варианты термина "река" на финно-угорском языке.
2. Колязьма - начальную часть слова можно возвести к финно-угорскому "кол" рыба.



Географические особенности реки Клязьмы



Рыбные ресурсы реки Клязьмы


Голавль



Густера



Елец




Ёрш




Жерех



Лещ



Налим



Окунь европейский



Плотва



Уклейка



Щука обыкновенная



Язь




i

Начало путешествия: пристань на Рабочем спуске (левый берег Клязьмы)



Открываются виды на древний город



Река Лыбедь.



Притоки Клязьмы. Река Рпень





Доброе


Алексиевский
Константино —
Еленинский
монастырь



Река (ручей) Сунгирь – левый приток Клязьмы



Боголюбово



Церковь Покрова – на – Нерли. Боголюбовский луг



Река Нерль.



Церковь в селе Лемешки



Микрорайон Оргтруд



Давыдовская пойма



Деревня Патакино



Деревня Пенкино



Спас Купалище



Как решить проблему судоходством?

