


Поволжье

- Включает 8 федеральных субъектов: Татарскую и Калмыцкую республики, Ульяновскую, Пензенскую, Самарскую, Саратовскую, Волгоградскую, Астраханскую области. Площадь 536,4 тыс. км². Население 17,8 млн. чел. Средняя плотность 27,7 чел. на 1 км². Наиболее плотно заселена средняя часть (Самарская область — 55,1 чел. на 1 км²) и слабо — южная часть (Калмыкия — 3,5 чел. на 1 км²).



A photograph of a pond with lily pads and a yellow flower. The lily pads are green and some have holes. A yellow flower is in bloom in the foreground. The background is dark water.

Главный фактор
формирования
района – это река
ВОЛГА

AQUARIUS

Поволжский экономический район:



Поволжский район имеет своеобразную вытянутую форму. Он протянулся на 1500 километров в длину, а средняя ширина составляет 350-400 км. Форма объясняет и особенности хозяйства Поволжья – оно открыто навстречу основному направлению хозяйственных связей страны. Наряду с Уралом, Поволжье обеспечивает экономическую целостность страны, связывает воедино Западную и Восточную экономические зоны.

Размещение нефтяных и газовых месторождений

Месторождения

- ▲ Нефтяные
- ▲ Газовые
- Нефтегазовые
- Газонефтяные
- ▲ Газоконденсатное месторождение

— Строящийся нефтепровод





**К богатствам района
относятся
агроклиматические
ресурсы, огромные
площади
сельскохозяйственны
х
угодий, крупные
водные ресурсы**

Природные ресурсы

- 1. Водные и гидроэнергетические
- 2. Месторождения нефти (150 месторождений) В основном в Самарской области и Татарии. Ромашкинское, Мухановское, Дмитриевское и др.
- 3. Месторождения газа. Крупнейшее Астраханское.
- 4. Сланцы, сера, каменная соль, мел, глина
- 5. Агроклиматические и почвенные.



Климат

- Климат умеренно-континентальный
- На юге-континентальный
- Различия в температурах и осадках при движении с севера на юг
- Волга- местный климатический рубеж (на правобережье зима умеренно холодная, многоснежная, на левобережье-зима холодная, малоснежная)

Климат

*Поволжье – самая
континентальная и
засушливая часть
Русской равнины.*

AQUARIUS

Вслед за климатом с севера на юг изменяются природные зоны: от лесов на севере до полупустынь Прикаспия



Ландшафты Поволжья



Лесостепи



Степи



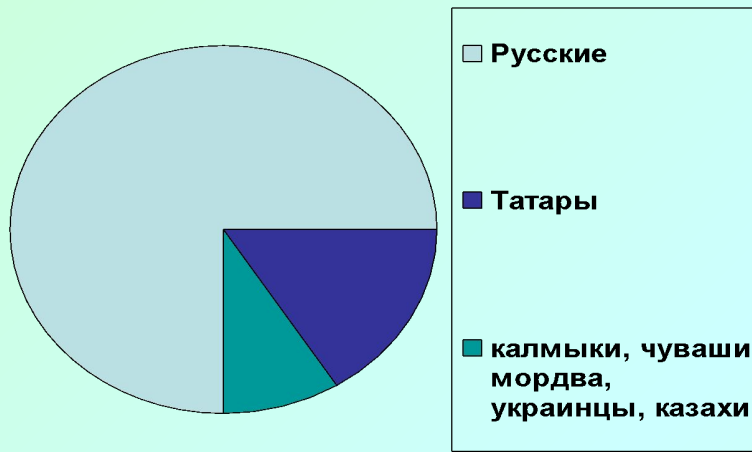
Пустыни



Поволжье обладает разнообразными природными ресурсами, среди которых особо выделяются агроклиматические ресурсы, нефть, газ, поваренная соль и рыба

Население

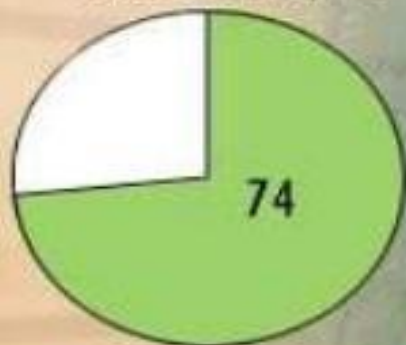
- Население около 17 млн. человек.
- Национальный состав населения
- Религии: христианство (православие), ислам (татары) и буддизм-ламанизм (калмыки).
- 74% - городское население.



- Доля безработных выше, чем в среднем по России
- Уровень жизни невысокий, на 1/3 ниже, чем в среднем по стране
- **Высокий уровень развития социальной инфраструктуры**

ПЛОТНОСТЬ НАСЕЛЕНИЯ ПОВОЛЖЬЯ

Доля городского
населения, %



Поволжский район является третьим после Центра и Урала по масштабам и уровню развития промышленности, вторым после Северного Кавказа — по развитию сельского хозяйства.

- В территориальном разделении труда Поволжье является крупным производителем продукции химической и нефтехимической промышленности (синтетических смол, пластмасс, химических волокон, бытовой химии), машиностроения (легковых и грузовых автомобилей), а также зерна, подсолнечника, овощей. Значительна роль района в производстве энергоресурсов и продуктов пищевой промышленности.



В Поволжье сформировался крупнейший в стране по масштабам производства и по завершенности комплекс химических отраслей. Здесь последовательно осуществляется добыча и переработка минерального сырья, производство разнообразных химических продуктов и изделий из них.

Экономический потенциал Поволжского района, огромный по масштабам, оказался недостаточно эффективным в современных экономических условиях. Поэтому проблемы дальнейшего развития лежат в основном в области структурной перестройки всей сферы материального производства. Важнейшими из первоочередных проблем и имеющими общий для всех

субъектов РФ характер являются:

- технологическое обновление машиностроительного комплекса с целью повышения конкурентоспособности продукции не только на мировом, но и на внутреннем рынке; эта проблема особенно злободневна в автомобильном машиностроении, производящем более половины легковых и четверть грузовых автомобилей России;
- повышение конкурентоспособности и увеличение доли современных видов продукции в общем выпуске продукции самой товарной отрасли района — химической и нефтехимической, существенное снижение энергоемкости продукции отрасли;
- опережающий рост производств, перерабатывающих сельскохозяйственную продукцию; расширение ассортимента переработки и повышение качества продукции.

- Молодцы!!! 😊