

Государственный природный заповедник

"Денежкин Камень"

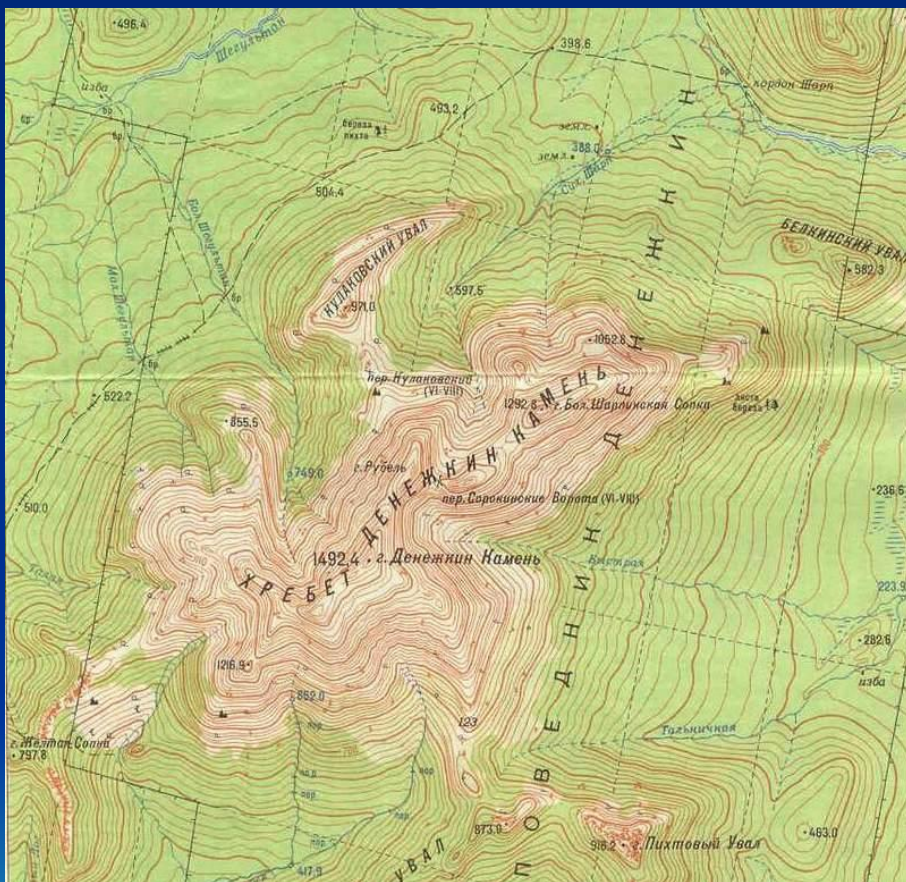


Общая информация



- **Субъект РФ:**
Свердловская область
- **Дата создания:** 16 августа 1991 г.
- **Общая площадь (га):**
78192
- **Площадь охранной зоны (га):** 18351
- **Количество участков:** 1
- **Природная зона:** горная тайга, северная тайга

Расположение



Государственный природный заповедник "Денежкин Камень" расположен в Североуральском физико-географическом районе в 40 километрах к северо-западу от г. Североуральска. Территория заповедника вытянута в меридиональном направлении. Южная точка имеет координату 60020 СШ, северная - 60050 СШ. Средняя долгота 590 30 ВД.

Рельеф

В современные границы заповедника входят массив Денежкин Камень, восточные склоны Главного Уральского хребта, долина р. Сольва и южная часть хребта Хоза-Тумп. Массив Денежкин Камень (1492 м над у.м., наибольшая высота) занимает восточную часть заповедника и сложен комплексом ультраосновных и основных пород. Главный Уральский хребет (1410 м над у.м.) сложен прочными породами докембрия. Через территорию параллельно Главному Уральскому хребту тянется гряда островных гор и хребтов, отделенных друг от друга широкими речными долинами. Наименьшая абсолютная высота - 225 м находится в месте пересечения восточной границы заповедника рекой Шегульта́н. Основными горными породами на территории заповедника являются габбро и габбро-диориты. В южной и центральной частях они образуют сплошной массив с более или менее значительными вкраплениями пироксенитов. В юго-восточном углу заповедника преобладают гранодиориты, кварцевые диориты и платограниты, а северо-западный угол занят девонскими и силурийскими отложениями.




Климат



Климат заповедника континентальный. Зима продолжительная, холодная, часты морозы до -40°C . Зима начинается уже в 20-х числах октября. Устойчивый снежный покров сохраняется 6-7 месяцев. Снежный покров мощный - до 130 см у подножий гор. Снег лежит до середины апреля, а в горах - до середины июля. В отдельные годы снежники в горах не тают все лето. Все остальные сезоны как бы сжаты по времени.

Водоемы



Наиболее крупные реки заповедника - Тальтия, берущая начало на хребте Хоза-Тумп, Шегультан с многочисленными притоками, собирающими воду как с Денежкина Камня так и с Уральского хребта, Сосьва с притоками Сольва, Супрея, Талая, начинающимися на Денежкином Камне и на Главном Уральском хребте. Сосьва через Тавду, Тобол и Иртыш впадает в Обь.

Почвы

На характер почвообразовательных процессов в условиях заповедника влияет резко пересеченный рельеф, низкие температуры и значительное количество осадков. В горной части преобладают маломощные щебенчатые подзолистые почвы: горнолесные, горнолуговые и горнотундровые. Вследствие большой увлажненности верхних горизонтов встречаются заболоченные участки, удивительные высокогорные болота. В равнинной части мощность почв не превышает 40-50 см. Здесь в основном лесные дерново-подзолистые почвы, тяжело-суглинистые и хрящевато-щебнистые, в ряде мест глеево-подзолистые и торфяно-болотные.



Растительность



На склонах **Денежкиного Камня** и **Главного Уральского хребта** выделяются три пояса растительности: **горно-таежный**, **подгольцовый** и **горно-тундровый**. На территории представлены основные ландшафтные зоны Северного Урала: высокопродуктивные **сосновые леса** долин и предгорий, **темнохвойные горнотаежные леса**, **криволесье**, **субальпийские луга**, **горные тундры**, **подгольцы** и **болота**. Покрытая лесом площадь составляет **89,9%** территории **заповедника**.

Флора

На территории заповедника известно 557 видов сосудистых растений, относящихся к 68 семействам.

Во флоре заповедника произрастает 48 из 144 видов сосудистых растений, включенных в Красную книгу Среднего Урала, что составляет 33%, из них 8 реликтов и 15 эндемиков Урала. Пять видов занесены в Красную книгу РСФСР (1988): незабудочник уральский, калипсо луковичная, минуарция Гельма, венерин башмачок настоящий, надбородник безлистный, три последних занесены также в Красную книгу СССР (1984).




*Незабудочник
уральский*



*Венерин башмачок
настоящий*



Минуарция Гельма



Калипсо луковичная

Фауна



Орлан-белохвост

Фауна заповедника "Денежкин Камень" представлена типичными таежными видами. Пограничное расположение заповедника между Европой и Азией и между северной и северной тайгой делают его уникальным среди других заповедников Урала.

Млекопитающие представлены 38 видами из 6 отрядов, то есть все виды характерные для Северного Урала вероятно обитают в заповеднике.

На территории заповедника можно встретить 135 видов птиц, из 12 отрядов, что составляет 67% видового состава этого региона. Из них гнездится 111 видов. На весенних и осенних пролетах встречается 24 вида птиц. Большинство видов - типично таежные, хорошо приспособленные к жизни в лесу.



Обыкновенный таймень



Филин



Беркут

Туризм

Возможно использование кордонов заповедника как базовых пунктов для одно-двухдневных походов (с ночёвкой в палатках) на сопредельные территории - Главный Уральский хребет (г. Гумбольдта, Палласа) и хребет Шемур. Доставки на кордоны возможна транспортом повышенной проходимости, в зимнее время не все кордоны доступны для пассажирского транспорта (только снегоходы).

Возможна организация отдыха в сельской местности, на базе заповедника в селе Всеволодо-Благодатское. Размещение в деревенских домиках с печным отоплением, экскурсии по «экологической тропе», к памятникам природы.



Адрес

624477, Россия,

Свердловская область, Североуральский район.

п. Всеволодо-Благодатское.

тел: (343-10)-902-16,

Факс (343-10)-2-90-89

e-mail: preserve@uralnet.ru

