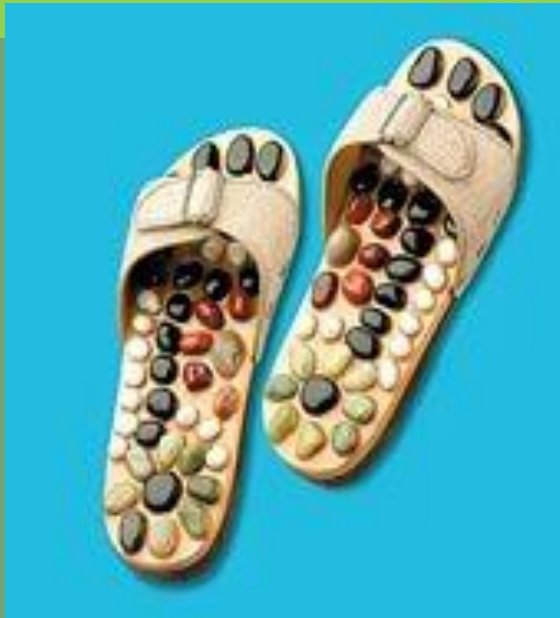


Презентация «МИР КАМНЕЙ»

МАДОУ Д/С №5 ЗАТО г. МЕЖГОРЬЕ БАШКОРТОСТАН
Воспитатель Исмаилова Л.У.

ЛЕЧЕНИЕ КАМНЯМИ



Спортивные игры



РИСОВАНИЕ НА КАМНЯХ



ТВОРЧЕСТВО



«Камни в украшениях».

ОВЕН



рубин

ТЕЛЕЦ



сапфир

БЛИЗНЕЦЫ



ЗОЛОТИСТЫЙ ТОПАЗ

РАК



изумруд

ЛЕВ



алмаз

ДЕВА



яшма

ВЕСЫ



аквамарин

СТРЕЛЕЦ



гранат

СКОРПИОН



черный опал

КОЗЕРОГ



полосатый топаз

ВОДОЛЕЙ



бирюза



РЫБЫ



аметист



СКАЗЫ БАЖОВА



Камни батыра и медведя

Легенды и предания башкирского народа

В стародавние времена на Урале жил батыр, сильный и бесстрашный.

Однажды он похвалился:

- Мои мускулы хранят великую мощь, поэтому я могу сделать все, что захочу.
- Вот услышит твои слова хозяин горы, и накажет тебя за них, — предостерегли его старики.

— Нет, ничего и никого я не боюсь, — распалился батыр.

В тот же момент под землю раздался нарастающий гул. Через некоторое время встретился батыру громадный медведь. Стали они бороться, и боролись до тех пор, пока оба не ушли в землю. У медведя только уши торчат, а батыр увяз в земле по пояс. Там и превратились они в камни.

Те камни и поныне торчат из-под земли.



Арский камень

Сказывают, будто под ним прятал оружие Пугачев, войско которого располагалось лагерем в деревне Арской. Владельца деревни помещика – Арского, лютовавшего в этих местах, восставшие крестьяне сбросили с камня в реку. Так и стал называться камень Арским.

А ещё говорят, что был тот Арский не помещиком, а царским генералом. Будто бы здесь произошло у него сражение с Пугачевым, и убитый генерал был скинут вниз с камня.



Пещера Шульган-Таш



- 1. На территории Бурзянского района находится знаменитая на весь мир пещера Шульган-Таш. Высота ее входных ворот достигает 20 м
- 2. На стене одного из трех залов есть рисунки, сделанные нашими предками несколько тысячелетий тому назад

"Когда водяной падишах начал проигрывать битву, он отыскал бездонный омут и нырнул в то озеро. Дна у того озера нет, оно сливается с большой подземной рекой...». Того падишаха звали Шульгеном. Поэтому и озеро стали называть Шульгеном.


ЗАГАДКИ

- Он повсюду и везде
В камне , в воздухе, в воде
Он и в утренней росе
И в небесной синеве
- Если вдруг он когда –то
иссякнет, в недрах
звезд весь сгорит без
следа, во вселенной
светило погаснет, и
наступит здесь мрак
навсегда
- Родня большая у меня:
кислоты, соли – всюду
я. В составе пороха,
друзья, большую часть
составляю я
- Из меня состоит все
живое: я графит,
антрацит и алмаз, я на
улице , в школе и в
поле, я в деревьях и в
каждом из вас


Пословицы о камнях

- Больному и мед не вкусен, а здоровый и камень ест.
- Без шлифовки и драгоценный камень не блестит
- Под лежащий камень и вода не течет.
- Несчастья превратят тебя в драгоценный камень
- Если в сердце есть стремление, то и камень просверлишь.
- На одном месте и камень мхом обрастает.
- Маленький камень и большую голову разобьет.
- Капля камень долбит не силой, а частым падением.
- Первый камень криво в землю врос — вся стена пошла наперекос.
- Жестоких сердцем не увещай, ведь в камень не вонзится гвоздь железный.
- Жизнь — не камень: на одном месте не лежит, а вперед бежит.
- Кто строит не на своей земле, тот теряет и цемент и камень.
- Ласковым словом и камень растопишь.
- Камень на гору вносят, а вниз сам свалится.

ИГРЫ С КАМНЯМИ



Горы Урала




Уральские горы одни из самых красивых гор в мире, а так же самая большая и известная горная система России. Сформировались Уральские горы по предположениям разных геологов порядка 400 млн лет назад. Горы Урала представляют собой горную систему между Восточно-Европейской и Западно-Сибирской равнинами, грубо говоря являются границе между Европой и Азией. Образовались Уральские горы путем столкновения двух литосферных плит Африканской и Евразийской, в результате один конец навалился на другую плиту, подмяв ее под себя.

Ильменские горы



В переводе с Башкирского языка, «үр *ör» высота, возвышенность, в итоге слово трансформировалось в нынешнее Урал, хотя и по сей день ходят бурные споры вокруг образования название гор. Так же стоит отметить что благодаря широкой известности Уральских гор, одноименное название получил географический район России, сегодня все мы знаем регион — Урал.

Горы Няшки



Высота Уральских гор установилась на отметки в 1895 метров над уровнем моря, такой высотой обладает гора Народная, именно она является вершиной. В горной системе Урала есть ряд не менее известных горных массивов: Пайер (высота 1499 метров); Манарага (высота 1662 метра); Тельпосиз (высота 1617 метров); Ослянка (1119 метров); Ямантау (1640 метров).

ГОРА ЯМАНТАУ



Что Урал богат и велик не у кого не возникает сомнений, но так же это еще и потрясающе красивое место, уникальная девственная природа в сочетании с отвесными скалами, обточенные действием ветров, всегда притягивала и вдохновляла многих художников и поэтов. Горы Урала навевают не передаваемую словами атмосферу, такое величие в гармонии с живописными пейзажами делает их просто неземными.

ГОРА МЕДВЕЖКА



Ко всем прочим достоинствам Уральских гор хочется добавить и то что, горный хребет Урала является настоящей копилкой полезных ископаемых России. Поверить только, но 48 видов полезных ископаемых из 55 добываемых Россией, представлены именно здесь. В наибольшем количестве Уральские горы включают в себя следующие руды: медноколчеданные (медь), скарново-магнетитовые (магнитный железняк), титано-магнетитовые (титан), никелевые (никель), хромитовые (хром). Драгоценные металлы: россыпи платины, золота, серебра.

ГОРА ЕРЕМЕЛЬ



Богаты горы Урала и залежами каменного угля. В настоящее время в больших масштабах идет добыча нефти и газа. Но главным достоянием Уральских гор являются драгоценные камни, здесь находятся драгоценные руды из которых получают: изумруды, алмазы, аметист, аквамарин, яшму, родонит, малахит и другие. Таким образом большая часть драгоценных камней в советские годы была добыта именно здесь, так же некоторые экземпляры Эрмитажа в Петербурге были выполнены из здешних самоцветов.



Дидактическая игра «Про что я говорю»

Воспитатель называет свойство предмета, а ребенок называет предмет.

Его добывают глубоко в земле, в шахте (уголь).

Он очень крепкий, с гладкими краями, тонет в воде (морской камень).

Его применяют для изготовления зубной пасты (мел).

Без этого минерала, любая пища будет невкусной (каменная соль).

Его края неровные, сам он шероховатый, найти его можно на берегу реки (речной камень).

Им можно писать на асфальте, на школьной доске (мел).

Он белый (мел).

Он черный (уголь).

Его используют для строительства дорог (камень).

Он хорошее топливо (уголь).

Матовый и пачкает руки (мел).

Ей встречают дорогих гостей (солью).

Его основу составляют останки погибших растений (уголь).

Состоит из микроорганизмов и водорослей (мел).

Лента времени



Орудия труда первобытного человека.

Рубило – камень миндалевидной формы, утолщенный и закругленный у основания и заостренный с другой стороны. При помощи рубила можно было растирать и измельчать растительную пищу, соскабливать и очищать кору деревьев, раздроблять орехи, взрыхлять землю в поисках корнеплодов и убивать мелких животных. Этот нехитрый инструмент позволял человеку разрезать тушу и шкуру животного.


Древнейшие орудия труда



С глубокой древности и по сегодняшний день прослеживается прочная связь искусства и человека. Подтверждением тому, служат многочисленные наскальные рисунки, которые есть по всему свету. Даже в ту далекую эпоху, человек требовал моральной и духовной пищи, помимо физической. Стремление к прекрасному выливалось в самой причудливой наскальной живописи, которую по сей день находят ученые.



Некоторые камни помогают нам в строительстве зданий, мостов, другие используются при изготовлении памятников, для украшения станций метро... Мрамор - главный отделочный материал. Самым ценным является белый мрамор



Строительство римской дороги



Использование камня в строительстве



Скульптура из природного камня».



Профессии



kaifolog.ru



**СПАСИБО ЗА
ВНИМАНИЕ**

