



Презентація на тему

«Моє рідне село»

Село Ракова

Перша письмова згадка з'явилася у 1469 р.

Населення : 705

Площа : 2,11 км²

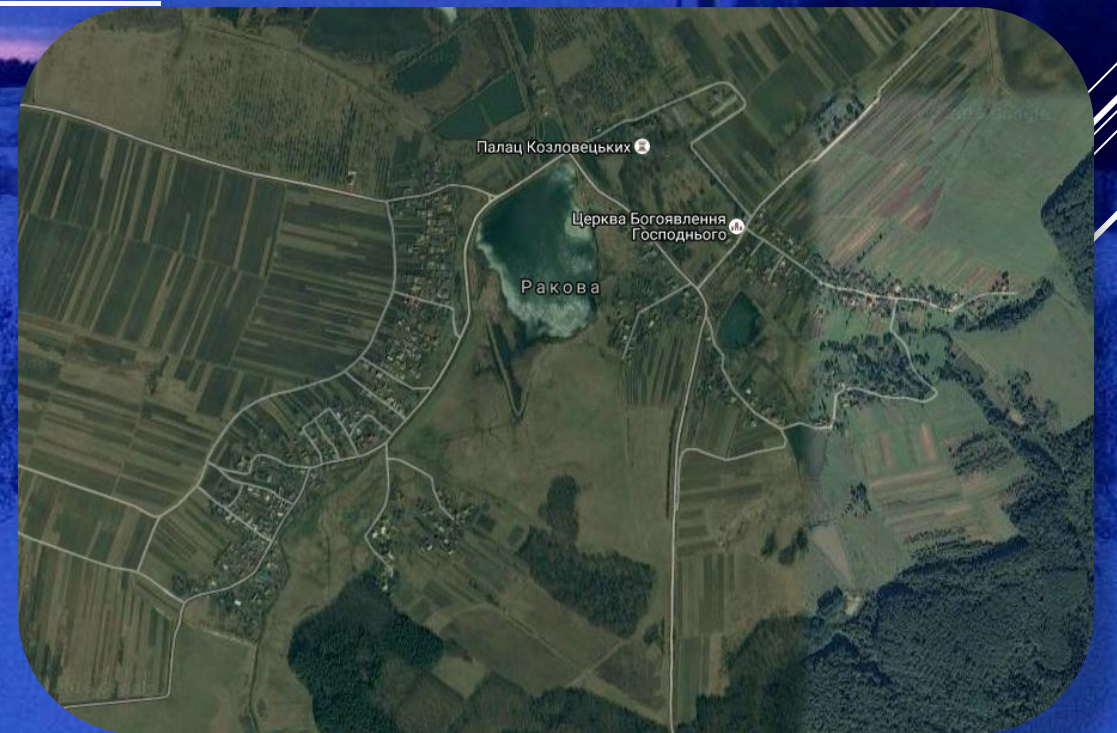


Географічне положення

Географічні координати :49°35'33" пн. ш. 23°03'41" сх.

Середня висота над рівнем моря : 289 м

За 17 км від Самбора, близько 6 км від центру Воютичів



На горбочку у селі красуються дві церкви і стара польська каплиця



Церква Богоявлення Господнього

Дерев'яна церква у селі Ракова, постала 1779 року. Деякі шематизми датують її 1775 роком, посилаючись на напис на одвірку, на жаль, втрачений.

Храм являється прекрасною пам'яткою дерев'яної сакральної архітектури.

Найдавніші згадки про церкву походять з податкових реєстрів 1507 та 1515 років.

У ХІХ ст. до вівтаря з північної сторони добудована ризниця. По другій світовій війні не була зачиненою.

1989 року до бабинця добудовано присінок.

З 1989 до 6 липня 2013 року очолював парафію храму протоієрей Павло Орявський (1956-2013).



Нова церква Богоявлення Господнього

22 вересня 2013 р., у неділю 13-ту після П'ятидесятниці, перед Воздвиженням, післясвято Різдва Пресвятої Владичиці нашої Богородиці і Приснодіви Марії, високопреосвященний митрополит Львівський і Сокальський Димитрій з архипастирським візитом відвідав Старосамбірський район, де у с. Раково звершив чин великого освячення нового храму на честь Святого Богоявлення.



Старенька польська каплиця

В 1867-1868рр. Ян Долинський, тогочасний власник Ракови, звів поблизу свого двору муровану необарокову каплицю та "приоздобив її інтер'єр". Святиню цю він пізніше переказав у якості публічної каплиці священику з Воютичів - для служб по неділях і великих релігійних святах. Дивно, але в 1909 р. для крихітної каплички навіть купили маленький орган. В 1918р. будівлю ґрунтовно відремонтували на гроші Тхуржницьких. Коли в 1939 р. цей край відійшов до СРСР, святиню закрили. В радянський час це був типу-склад, потім будівлю віддали УАПЦ, але що проку: вона так і стоїть з забитими вікнами і напіввідчиненими дверима до склепу. Частину її обладнання було перенесено до сусідніх Берестян. І нести було недалеко: восьмибічна капличка стоїть якраз придорозі до цього села. Про те, що на стінах її все ще помітні орнаменти і все ще висять образи, дізнаємося хіба з V тому монументальної праці "Kościoły i klasztory rzymskokatolickie dawnego województwa ruskiego"



Місцева школа має свою, не менш цікаву історію



Школа-палац




Палац Козловецьких будувався на зламі XIX та XX століть. Кінцевою датою побудови вважається 1900р., але є й інші версії.

З радянських часів тут знаходиться місцева школа. Також відомо, що раніше в селі був замок, який був зруйнований на початку XVIII століття.

Сучасний вигляд школи



«Тут багато риби. Хоча це й Ракова.»





Ставки у Ракові



Ставки у Ракові - окрема тема. Їх багато, вони різні за розмірами, вони скрізь - в селі непогане рибне господарство, молодняк риби вирощують. Так багата ставами місцева річка Блажівка.

В селі налічують близько **19** ставків





Сільські кути-"мікрорайони" колись називалися Воля, Йосипівка, фільварок Загребля. В кінці XIX ст. в Раковій працювала цегельня і два млини, діяла однокласна школа. В 1880 р. було 835 жителів: 755 русинів, 162 поляка, один іудей і 10 німців.

Дякую за увагу!