


# ЭКОЛОГИЯ РОДНОГО КРАЯ



Аркадьева Полина, г. Саров, детский сад  
№19



# САРО

закрытое административно-территориальное образование

**В**сего территория города. Саров - это город внутри леса. По сути, часть Мордовского заповедника.

Данные количества жителей города взяты из Федеральной службы государственной статистики.

Дивеевский район

Первомайский район

23 к<sup>2</sup>

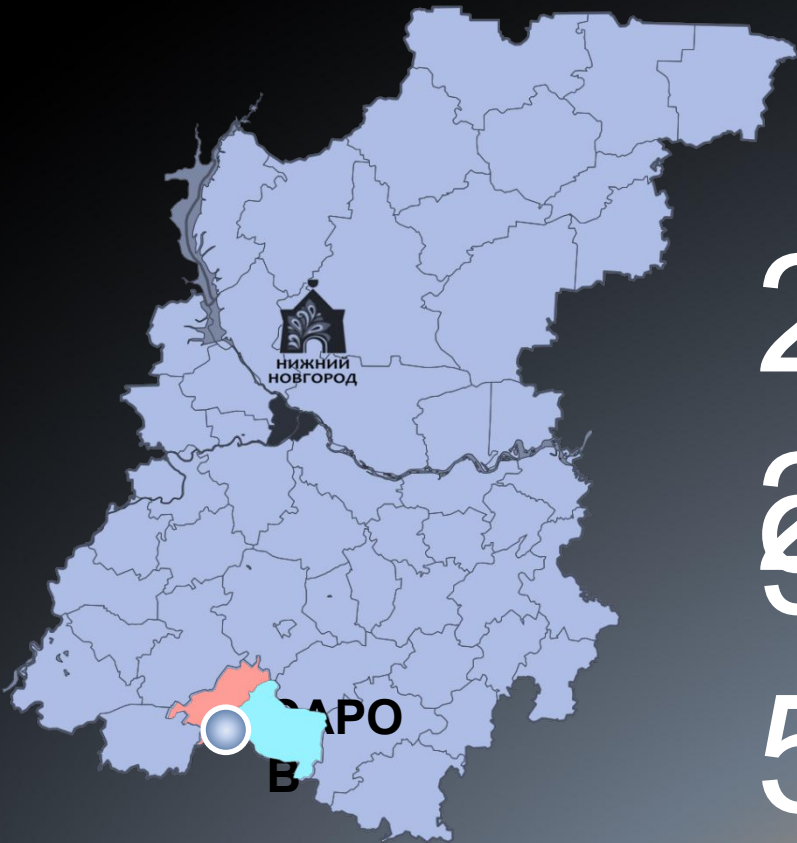
М

29

тыс.

5

чел.



На территории города Саров есть одиннадцать памятников природы, все они очень красивые и имеют важное культурное и историческое значение, они связаны с финно-угорской древностью, со знаменитым действовавшим здесь монастырем и одним из самых почитаемых в России православных святых Серафимом Саровским. Вот некоторые из них:



### **Саровские серебряные**

**Ключи** представляет собой участок леса, на левом берегу реки Сатис, где располагаются 8 родников. Памятник является эталоном светлохвойных подтаежных лесов.



### **Монастырский пруд**

**Протяжка** пруд имеет важное рекреационное значение - он считается одним из главных мест отдыха жителей Сарова.



### **Монастырский Шилокшанский пруд**

Шилокшанский прудок известен также под названиями Гадово озеро и Русалочий пруд. Шилокшанский прудок был образован в результате постройки дамбы.



### **Сысовский кордон**

Памятник представляет собой участок луговины, окруженный различными лесными ассоциациями. Памятник относится к системе охраняемых природных территорий города и является эталоном луга материкового типа.



### **Рысь**

**европейская** обитает в лесах, прилегающих к г. Сарову. Иногда этот зверь встречается даже на территориях садоводческих обществ.




### **Лос**

По данным зоологов, численность лосей на территории Нижегородской области по итогам зимних маршрутных учётов в 2016 году выросла на 40%.




### **Лис**

В последнее время на территории г. Саров сильно возросло количество лис. Довольно часто их можно встретить в жилых микрорайонах города.



### **Медведь**

Медведь живет в саровских лесах испокон веков. Вспомните Серафима Саровского. Это естественно, что вековой нетронутый дремучий лес является местом обитания медведя. Это дом животного. Фактор беспокойства для медведя в саровских лесах практически нулевой.

The background of the entire image is a stylized illustration of a forest. It features numerous vertical tree trunks and intricate, dark silhouettes of branches and leaves against a light, yellowish-green background. In the lower foreground, there are two dark silhouettes of deer: a large stag with prominent antlers on the left and a smaller deer on the right. They are standing on a dark, uneven ground line.

Саров является городом высочайшего научного потенциала, на территории которого работает Российский федеральный ядерный центр «Всероссийский научно-исследовательский институт экспериментальной физики». Приезжих часто пугают словосочетанием «Ядерный Центр»: радиация выше нормы. Но можно не волноваться – самые опасные производства убраны далеко в лес, а на центральных улицах города часы показывают радиационный фон ниже среднего. В остальном, городок очень чистый, посреди города есть мини-рощи из вековых сосен. Явных экологических проблем нет. Жители любят свой город.



# МОЙ ВИРТУАЛЬНЫЙ ЭКОЛОГИЧЕСКИЙ МАРШРУТ

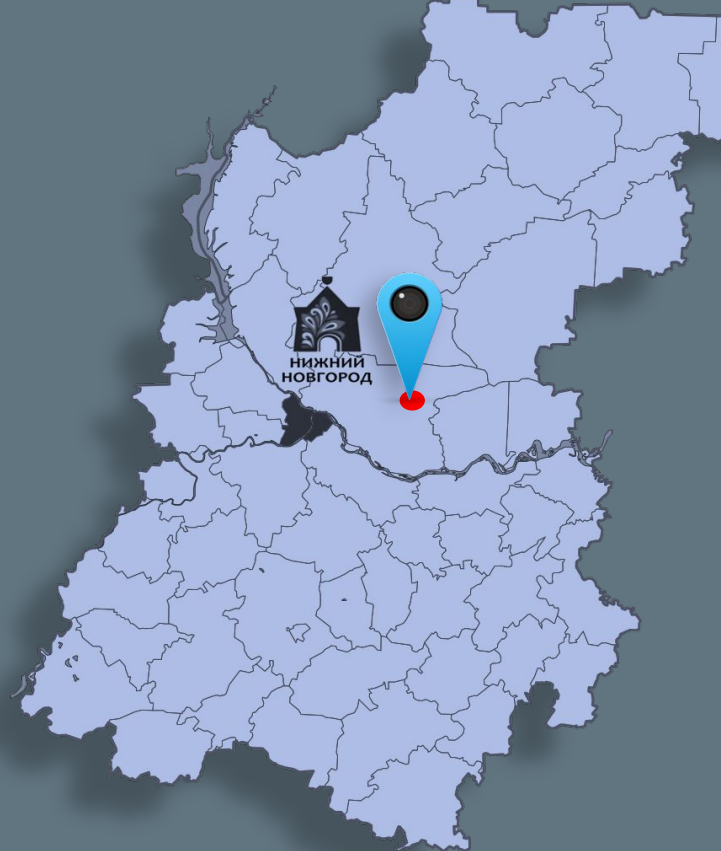
Места, которыми Нижегородская область может  
гордиться



# Озеро

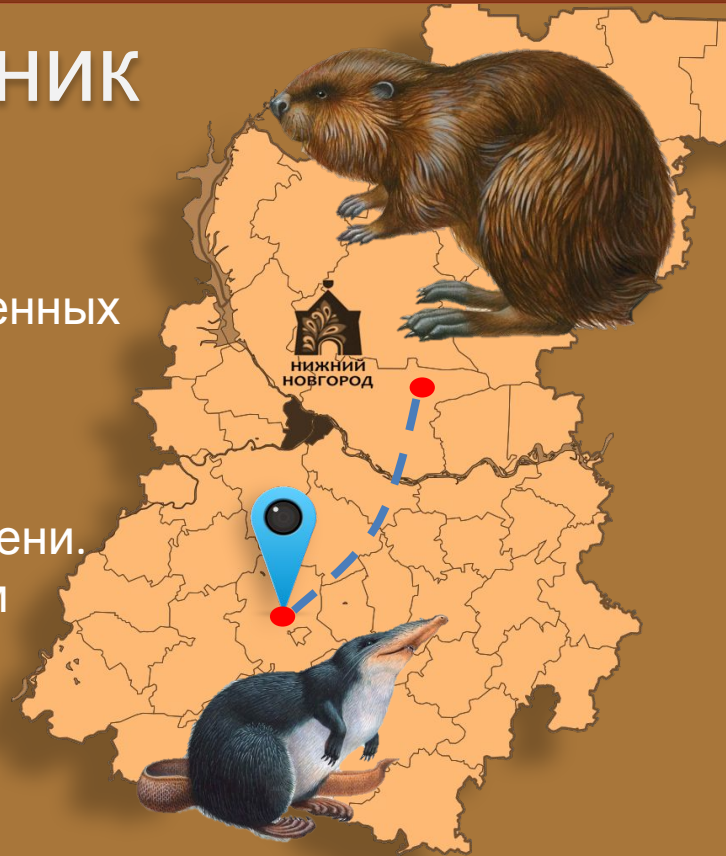
## Светлояр

Ученые до сих пор не пришли к единому мнению относительно его происхождения. Необычна вода озера - она может много лет храниться в сосуде, не теряя исключительной чистоты, прозрачности и вкусовых качеств. С озером связано сказание о невидимом граде Китеже, будто бы опустившимся на его дно. Но до сих пор еще люди видят отражения города в озере и слышат колокольные звоны его церквей.



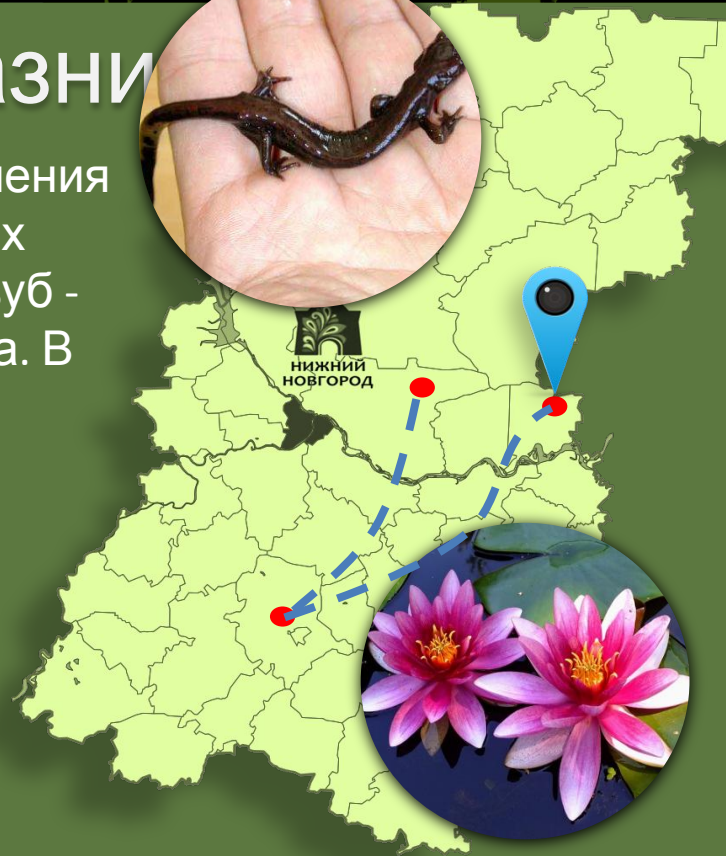
# Пустынский заказник

Природным богатством заказника являются леса разнообразных типов: эталонные участки хвойно-широколиственных лесов, сосновых боров и пойменных дубрав. К числу обитателей заказника относятся и такие растения, занесенные в Красную книгу, как: башмачок настоящий, пыльцеголовник красный и водяной орех чилим, реликт межледникового времени. В водоемах обитает 6 видов млекопитающих, в том числе и редкие: речной бобр, выдра и выхухоль.



# Килемарский заказник

Килемарский заказник организован с целью сохранения наиболее крупного в области участка темнохвойных южно-таежных лесов. Там обитает сибирский углозуб - рептилия, внешне напоминающая крупного тритона. В европейской части России известно всего около 20 локальных реликтовых популяций. На территории заказника находится уникальное по своей красоте озеро Юронгское. Это единственное место в Нижегородской области, где произрастают такие редкие виды растений, как нимфея.





СПАСИБО ЗА  
ВНИМАНИЕ

