



ВИРТУАЛЬНАЯ ЭКСКУРСИЯ

**«ДЕТСКИЙ ТУРИЗМ В РЕСПУБЛИКЕ БАШКОРТОСТАН»
НА ПРИМЕРЕ ДЕЯТЕЛЬНОСТИ
«ЭКОЛГО-БИОЛОГИЧЕСКОГО ЦЕНТРА
«ЛИДЕРЭКО» ГОРОДСКОГО ОКРУГА ГОРОД УФА**

**ВЫПОЛНИЛ: ПДО
КУДРИНСКИЙ С.Е.**

ЭКСУРСИОННЫЕ ОБЪЕКТЫ



114 объектов Республики Башкортостан объявлены памятниками природы. Это небольшие, но типичные участки или отдельные элементы природы, имеющие большое значение для науки и культуры, где запрещаются те или иные хозяйственные мероприятия (рубка леса, разработка полезных ископаемых, пастьба скота и др.), и требующие бережного отношения к ним. Эти объекты интересны для развития детского туризма

«Экологическая экскурсия «Шиханы»»



Паспорт туристического маршрута

Характеристика маршрута	Информация о маршруте
Наименование маршрута	ЭКОЛОГИЧЕСКИЙ МАШРУТ «ШИХАНЫ»
Год создания маршрута	2018 г
Вид туризма	Комбинированный: экологический, познавательный
Протяженность	150 км - автобус 5 км-пешком
Число туристов в группе	От 12 до 18 человек
сезонность	Теплый период года: май- октябрь
Вид маршрута по способу передвижения	Комбинированный (автобус, пеший)

Паспорт туристического маршрута

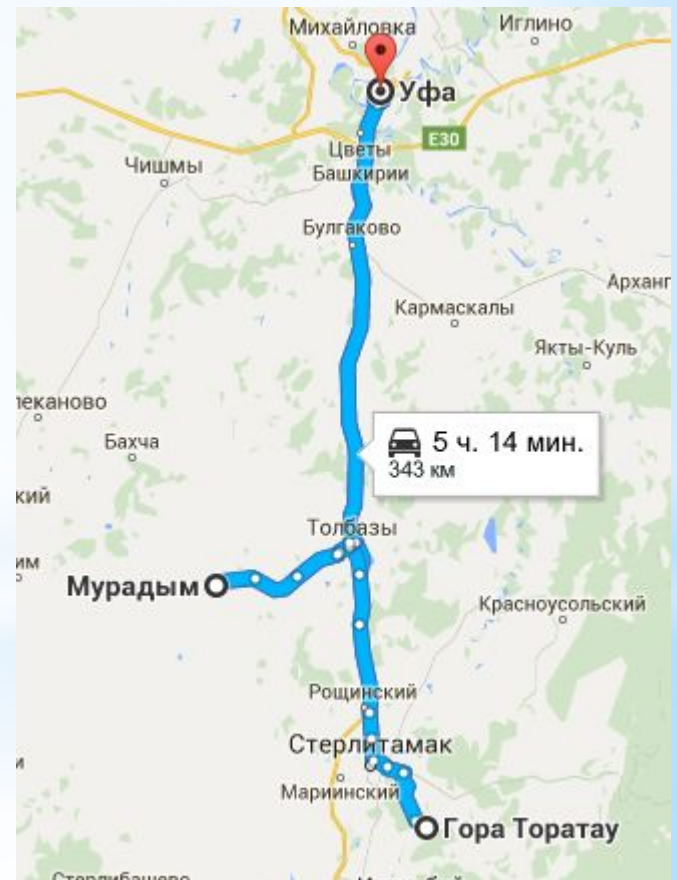
Характеристика маршрута	Информация о маршруте
Продолжительность	8 часов
По построению	линейный
Пункт начала маршрута	Г. Уфа, ЭБЦ «ЛидерЭко»- посадка в автобус. Начало экскурсии: гора Тротау.
Пункт окончания маршрута	Окончание экскурсии: Г. Юрактау Окончание маршрута: г. Уфа
Пункты маршрута	Уфа-Стерлитамак-Тротау- Куштау-Юрактау-Уфа

ЭКОЛОГИЧЕСКИЙ МАШРУТ «ШИХАНЫ»

Маршрут начинается в Стерлитамакском районе Республики Башкортостан. Все шиханы стоят на правом берегу реки Белой. Самый северный шихан - **Юрактау**. Его высота - 338 метров над уровнем моря (или 220 метров от подошвы).

Куштау – самый большой по площади. Он имеет форму вытянутого хребта с тремя вершинами. На **шихане Куштау** (357 метров) зимой работает горнолыжная трасса. Так что в холодное время года можно не только насладиться видом красивых гор, но и прокатиться по ним на лыжах.

Самый высокий шихан – **Тратау** (или **Торатау**). Его высота – 402 метра над уровнем моря, а относительная – 280 метров. **Тратау** – самый южный из шиханов. У его подножия сохранились развалины женской тюрьмы – одного из островков архипелага ГУЛаг.



ИСТОРИЯ ШИХАНОВ



Шиханы представляют собой невысокие, но хорошо заметные на рельефе холмы: Торатау, Юрактау и Куштау. Их высота достигает 300–400 метров. Уникальность шиханов заключается в их происхождении. Начало этому процессу было положено более двух сотен миллионов лет назад, когда на месте Башкирии находилось Пермское море, в котором обитали различные организмы, в том числе кораллы. На протяжении миллионов лет вблизи Стерлитамака образовывались рифовые массивы. Примерно пять миллионов лет назад море освободило эту территорию, оставив после себя коралловые возвышения. Всего их было четыре. Но в 1950-х годах началась разработка одного из них – шихана Шахтау. И сегодня – это простокотлован

ШИХАНЫ, КАК СВЯЩЕННОЕ МЕСТО

Величественность гор с давних пор вызывала благоговение у людей, издревле многие из них были местом поклонения, считалось, что на их вершине живут боги. Долгое время в сознании башкир Торатау ассоциировалась со священным местом, на нее могли подниматься только шаманы. Считается, что на вершине и у ее подножия были места захоронения святых праведников.



ЭКОЛОГИЧЕСКИЙ МАШРУТ «ШИХАНЫ»



Шиханы Куштау, Юрактау и Торатау являются частью системы нижнепермских рифовых массивов и свидетельствуют о том, что некогда здесь простиралось море.

Помимо того, что сегодня они являются уникальными памятники природы, в их окрестностях находятся и объекты историко-культурного наследия



ШИХАН ТРОТАУ




GPS-координаты: 53.5537, 56.0989

Шихан Торатау также хранит памятники древности. Еще в 1945 г. Б.А. Коишевским было описано городище, расположенное на вершине горы, на площадке которого фиксировался вал. Позднее памятник изучался другими исследователями. Археологический материал представлен фрагментами керамики имендяшевской, турбаслинской и чияликской культур эпохи средневековья. Данное городище является памятником культурного (археологического) наследия федерального значения. Кроме того, в окрестностях горы расположен одиночный курган, и два поселения. Культурная принадлежность одного не установлена, другое относится к срубной археологической культуре эпохи бронзы.

КУШТАУ, КАК ПАМЯТНИК АРХЕОЛОГИЧЕСКОГО ЗНАЧЕНИЯ

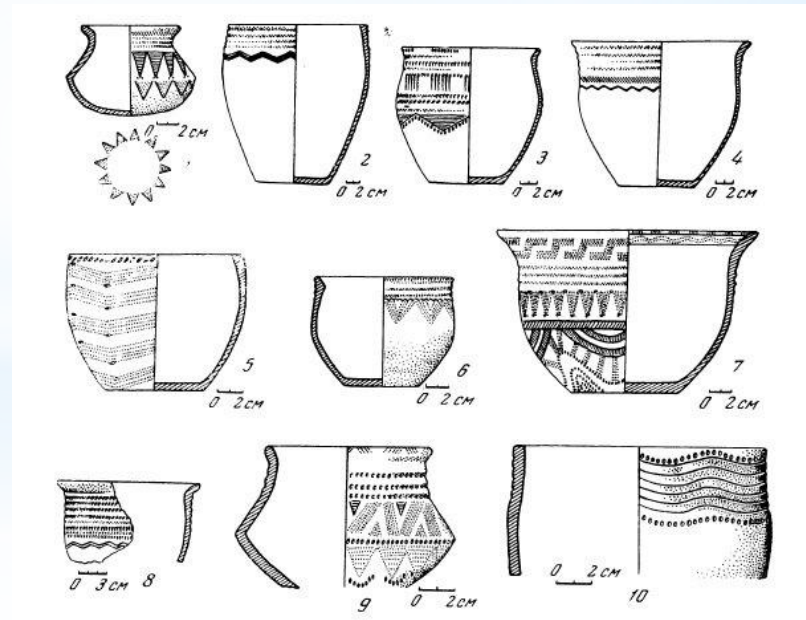

GPS-координаты: 53.6993, 56.0833



В 1945 г. при проведении земляных работ на берегу р. Белой близ горы Куштау были найдены изделия из бронзы, спрятанные на глубине 1,6 м. Сообщение о находках, интерпретированных как клад, было передано в Краеведческий музей БАССР (ныне – Национальный музей РБ). На место обнаружения выехал археолог Р.Б. Ахмеров.

КУШТАУ, КАК ПАМЯТНИК АРХЕОЛОГИЧЕСКОГО ЗНАЧЕНИЯ

Со стороны южного склона Куштау В.П. Викторовым также было выявлено поселение, материал которого был представлен фрагментами керамических сосудов с насечками по венчику и верхней части тулова с примесью песка и гальки, что позволило отнести его к первой половине I тыс. н.э. В обрыве берега исследователем был прослежен культурный слой мощностью до 0,5 м. С западной стороны шихана также было выявлено поселение эпохи бронзы. Сегодня и Южное и Западное Куштауские поселения являются памятниками культурного (археологического) наследия федерального значения.

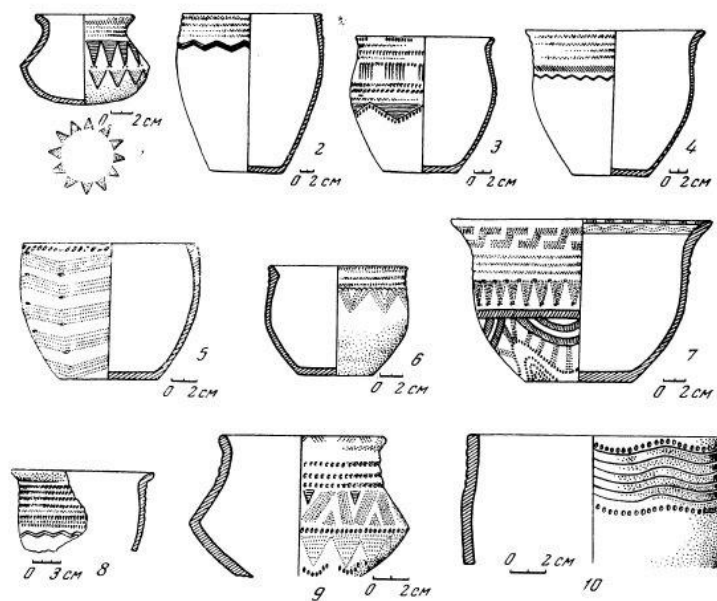
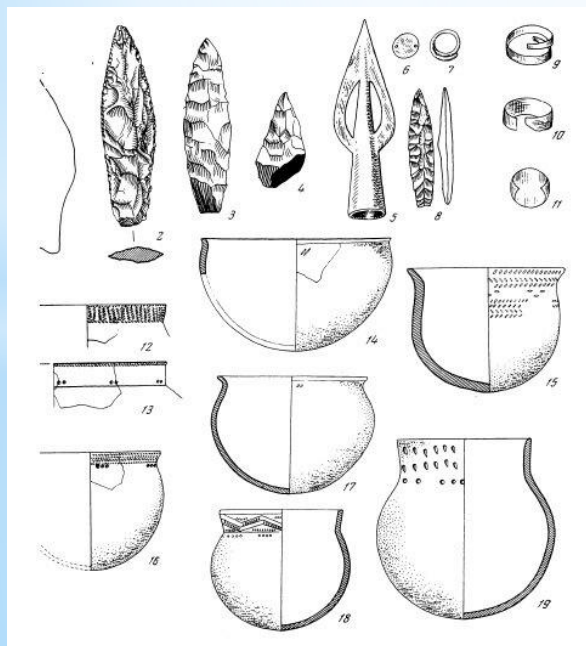


ЮРАКТАУ, КАК ПАМЯТНИК АРХЕОЛОГИЧЕСКОГО ЗНАЧЕНИЯ



Здесь можно увидеть окаменевших морских обитателей – кораллы, брахиоподы, губки и т.д. Интересующиеся геологией могут пополнить свою коллекцию интересными экземплярами. По сути, шиханы можно назвать настоящим геологическим музеем под открытым небом. Вдобавок на их склонах встречаются редкие растения, занесенные в **Красную книгу**

GPS-координаты: 53.7409, 56.0975



УГРОЗА ПРОМЫШЛЕННОГО ОСВОЕНИЯ

Много лет вопрос не могли разрешить, жители республики выступили в защиту шиханов, проводили акции, собирали подписи за сохранение уникальных природных памятников. В конце 2018 года было принято окончательное решение, утвердившее сохранение Торатау и Юрактау, однако Куштау, который не имел охранного статуса, передали для промышленной разработки.



В ближайшее время планируется создать проект по превращению Торатау и Юрактау в геопарк ЮНЕСКО, что позволит сделать место еще более привлекательным с туристической точки зрения.

ЗАКЛЮЧЕНИЕ

История изучения Шиханов показывает, что они обладают высоким историко-культурным потенциалом и несомненно представляют большую значимость для археологической науки.

Реализация имеющегося в республике Башкортостан потенциала для организации экотуризма должна быть одной из стратегических задач в развитии Республики Башкортостан, ведь экологический туризм способен принести ощутимые положительные сдвиги в экономическую, экологическую и социально-культурную жизнь. Ведь именно социализация подростков средствами экологического туризма способствует воспитанию неравнодушного гражданина и человека.