




ГОРОД ИШИМБАЙ

Территория города Ишимбай составляет 103 км²

Переведите

1 км² = 1 000 000 м² или 100 Га.


103 км² = Га ?



С этой деревни начинала свою биографию башкирская нефть: в 1932 г. здесь ударил первый фонтан. Возникновению города **Ишимбая** способствовало открытие больших месторождений нефти. Численность населения города более 65 тыс. человек.

Город нефтяников и машиностроителей Ишимбай известен как деревня с 1815 г.

Тогда деревня насчитывала всего один двор с 13 жителями. Д. Ишимбаево росла медленно. Первопоселенец деревни — Ишимбай Акбердин (1770-1831) его дети были зажиточными крестьянами, чиновниками юртового и кантонного управлений. Деревня из одного двора имела все атрибуты власти — деревенского начальника, юртового десятника с административно-полицейскими функциями.



Численность населения г. Стерлитамак -279 626 человек.

Численность населения г. Ишимбай -65 422 человек.

На сколько человек больше проживает в г. Стерлитамак, чем в г. Ишимбай?

Ответ: на 214 204 .

ОДНИМ ИЗ САМЫХ ИЗВЕСТНЫХ ПАМЯТНИКОВ ЯВЛЯЕТСЯ СТЕЛА В ЧЕСТЬ ОСНОВАНИЯ ГОРОДА ИШИМБАЯ, УСТАНОВЛЕННАЯ ОСЕНЬЮ 2002 ГОДА НА ПЕРЕКРЁСТКЕ УЛИЦ БУЛЬВАРНОЙ И ЖУКОВА. ПО ЗАМЫСЛУ ХУДОЖНИКА К.Г. ГУБАЙДУЛЛИНА 15-МЕТРОВОЕ СООРУЖЕНИЕ СИМВОЛИЗИРУЕТ БУРОВОЙ ИНСТРУМЕНТ, В ЦЕНТРЕ КОТОРОГО НАХОДИТСЯ ЦВЕТОК КУРАЯ. СТЕЛУ УКРАШАЮТ ДЕКОРАТИВНЫЕ ЭЛЕМЕНТЫ — ПЕРВЫЙ ГЕРБ ИШИМБАЯ, ФОНТАНИРУЮЩАЯ БУРОВАЯ ВЫШКА, ОБЪЁМНЫЕ БУКВЫ И ЦИФРЫ — НАЗВАНИЕ ГОРОДА НА РУССКОМ И БАШКИРСКОМ ЯЗЫКАХ, ГОДЫ ОТКРЫТИЯ НЕФТИ (1932) И ОБРАЗОВАНИЯ ГОРОДА (1940).



• **СЕЙЧАС 2019 ГОД.**

• ***СКОЛЬКО ЛЕТ ПРОШЛО СО ДНЯ ОТКРЫТИЯ
БАШКИРСКОЙ НЕФТИ?***

• ***СКОЛЬКО ЛЕТ ИСПОЛНЯЕТСЯ Г. ИШИМБАЙ?***

Город Ишимбай Республики Башкортостан

Флаг утверждён 14 июля 2006 года решением Совета городского поселения город Ишимбай Республики Башкортостан от 14 июля 2006 года. Его авторы — Рафаэль Рашитович Кадыров и Чингиз Асхатович Яруллин.

Прямоугольное полотнище с соотношением ширины к длине 2:3, воспроизводящее композицию герба города Ишимбая в зелёном, красном, синем, белом и жёлтом цветах».


За основу флага Ишимбая взят его герб, композиция и элементы которого обоснованы географическими, историческими и иными особенностями города.

Возникновение и развитие города Ишимбая связано с открытием нефтяных месторождений. Скважина № 702, первая давшая фонтан нефти в 1932 году и расположенная на территории города, отображена символическим изображением фонтана золотого цвета.

Ишимбай является административным центром Ишимбайского района, связь с природой которого отображена двумя элементами — зелёным полем и символическим изображением горы Тратау (серебряная полоса с седловиной).

Серебряное опрокинутое **стропило** — стилизованная родовая **тамга** башкирского племени Юрматы и одновременно правая полоса символизирует реку Белую, которая в два раза шире левой полосы, обозначающей реку Тайрук. **Золотой** цвет символизирует справедливость, богатство и самостоятельность, **зелёный** — изобилие, радость и свободу. **Лазоревый** изображает красоту и величие, красный — победу и любовь. **Золотой курай** над горой Тратау символизирует проведение курултаев башкирских племён на этой горе.





В Ишимбайском районе находится большое количество гор и пещер, карстовых мостов, озер и водопадов. И каждый объект имеет свою историю, свою уникальность. Многие из них находятся под охраной.



Хазинская пещера и источник Берхомут - геологический памятник природы, расположенный около д. Хазиново, площадь - 100 га .Пещера состоит из нескольких этажей. Вход в пещеру диаметром около 1 м. Длина пещеры более 100 м. Берхомут - карстовый источник, относится к типу восходящих напорных родников.



Водопад Кук-Караук - гидрологический памятник природы, расположенный в 7 км от с. Макарово .Водопад состоит из нескольких каскадов с общей высотой 10-12 м. В летнее время, когда водный поток Кук-Караук мелеет, водопад почти исчезает: остаются лишь небольшие струйки, обнажая массу каменных глыб



Скала Калим-Ускан и пещера Салавата Юлаева с ее окрестностями - комплексный памятник природы, площадь 31,3 га .Объектом охраны является скала с пещерой, популяции редких видов растений (пырей отогнутоостый, шиверекия подольская, астрагал Клера, примула кортузовидная и др.);

В городе установлено более 40 памятников.



Памятник-стела нефтяникам



Памятник Ишимбайским **нефтяникам**, павшим в боях за Родину



Мемориальный комплекс „Вышка-Башкирская“



Монумент первооткрывателям башкирской нефти

**Решите пример и вы узнаете, в каком году
был построен Мемориальный комплекс
«Вышка-бабушка»**

$$(998-23)+(545+447)=$$

Гора Торатау (Тратау)



Горы Шиханы — уникальный, неповторимый памятник геологических процессов в Приуралье. В древности на месте Башкирии находилось море, а Шиханы были рифами. По сей день они хранят на себе отпечатки моллюсков. В скоплении окаменелостей можно найти остатки кораллов, губок и водорослей. Много миллионов лет назад на месте современного Урала и Башкирии шумело Уральское море. В нем жили самые разные создания: брахиоподы, трилобиты, криноидеи, водоросли, строматолиты и другие беспозвоночные. Они и оставили нам неоспоримые свидетельства того, что море здесь действительно было.

- **ТРАТАУ, ТОРАТАУ (БАШК. ТОРАТАУ — «КРЕПОСТЬ-ГОРА») — ШИХАН, СИМВОЛ ГОРОДА ИШИМБАЯ И ИШИМБАЙСКОГО РАЙОНА, ЗАПЕЧАТЛЁННЫЙ НА ГЕРБЕ И ФЛАГЕ ГОРОДА И РАЙОНА. ПАМЯТНИК ПРИРОДЫ С 1965 ГОДА. ОДИН ИЗ ЦЕПОЧКИ ЧЕТЫРЕХ ШИХАНОВ В ОКРЕСТНОСТЯХ ИШИМБАЯ НАРЯДУ С КУШТАУ, ЮРАКТАУ И ШАХТАУ, КОТОРЫЕ ВЫБРАНЫ В ШОРТ-ЛИСТ ПРОЕКТА «СЕМЬ ЧУДЕС РОССИИ» (КАК ШИХАНЫ). ВЫСОТА — ОКОЛО 275 МЕТРОВ НАД УРОВНЕМ РЕКИ БЕЛОЙ, АБСОЛЮТНАЯ ВЫСОТА НАД УРОВНЕМ МОРЯ — 406 МЕТРОВ. ЭТО САМЫЙ ВЫСОКИЙ ШИХАН. В ВЕРХНЕЙ ЧАСТИ ЗАПАДНОГО И ЮГО-ЗАПАДНОГО СКЛОНОВ ТРАТАУ ИМЕЮТСЯ НЕСКОЛЬКО НЕБОЛЬШИХ ПЕЩЕР. У ЕГО ПОДНОЖИЯ СОХРАНИЛИСЬ РАЗВАЛИНЫ ЖЕНСКОЙ ТЮРЬМЫ – ОДНОГО ИЗ ОСТРОВКОВ АРХИПЕЛАГА ГУЛАГ. ТАКЖЕ У ПОДНОЖЬЯ ГОРЫ ЕСТЬ ОЗЕРО ТУГАР-САЛГАН. ПЛОЩАДЬ ЕГО 100 ГА. НАХОДИТСЯ В 7 КМ ОТ ГОРОДА. КАК И ОСТАЛЬНЫЕ ШИХАНЫ, ТРАТАУ — ОСТАТОК НИЖНЕПЕРМСКОГО РИФОВОГО МАССИВА, ОБРАЗОВАВШЕГОСЯ СВЫШЕ 230 МИЛЛИОНОВ ЛЕТ НАЗАД В ТРОПИЧЕСКОМ МОРЕ.**
- **ТРАТАУ — СВЯЩЕННАЯ ГОРА ЮРМАТИНЦЕВ. ЗЕМЛЯ ВОКРУГ ТРАТАУ, ВМЕСТЕ С ОЗЕРОМ ТУГАР-САЛГАН, БЫЛА ПОД ЗАПРЕТОМ И ЯВЛЯЛАСЬ МЕСТОМ СВЕРШЕНИЯ ОБРЯДОВ. ПО ЛЕГЕНДЕ, В ОДНОЙ ИЗ ПЕЩЕР ТРАТАУ БЫЛА ЗАКЛЮЧЕНА КРАСАВИЦА ДИАФЕТ СВОИМ ЖЕСТОКИМ ОТЦОМ ХАНОМ, ЗА ТО, ЧТО ХОТЕЛА БЕЖАТЬ С РУССКИМ ВОИНОМ. ВХОД В ПЕЩЕРУ ОХРАНЯЛСЯ ОГРОМНОЙ ЗМЕЕЙ.**
- **ГОРА ТРАТАУ ЯВЛЯЕТСЯ МЕСТОМ ПОСЕЩЕНИЯ ПАРАПЛАНЕРИСТОВ.**



**От г. Стерлитамак до горы Торатау – 15
км**

От г. Ишимбай до горы Торатау – 10 км

От г. Салават до горы Торатау - 26 км

**С какого города расстояние меньше до
горы Торатау?**

**С какого города расстояние больше до горы
Торатау ?**

Шихан Шахтау

До недавнего времени был и четвертый шихан – **Шахтау**. Возвышался над уровнем р. Белой на 210 м., 336 м над уровнем моря. Расположен на правом берегу реки Селеук. Шихан был практически полностью переработан предприятием «Сода». Промышленная разработка началась в 1950-е годы. К 1975 г. вершинная часть «Царь-Горы» была снижена разработками более чем на 35 м. К настоящему времени от **Шахтау** практически ничего не осталось: на месте шихана находится карьер. **Шахтау** находился ближе всего к **Стерлитамаку** – всего в 5 километрах.



Первые взрывные работы
на горе **Шахтау**

Шихан Куштау

Куштау (башк. Куштау — «двойная гора»), гора Дóлгая — шихан, гора-одиночка, в 18 км к востоку от города Стерлитамака и в 140 км к югу от города Уфы. Находится в Ишимбайском районе Башкортостана. Абсолютная высота над уровнем моря — 357 м. Имеет форму двугорбого хребта, длиной 4 км, шириной 0,7 — 1,4 км.

Со стороны западного и южного склонов огибает река Белая. На восточном склоне расположены трассы Горнолыжного комплекса «Куштау».

У подножия находится Стерлитамакский дом отдыха «Шиханы».

В советское время возле горы построены несколько пионерлагерей для школы



Шихан Юрактау

Самый северный шихан – **Юрактау**. Его высота – 338 метров над уровнем моря. Юрактау (башк. Йөрәктау — «сердце-гора») — шихан, один из цепочки четырех шиханов вблизи Стерлитамака.

Имеет конусообразную форму. Склоны — 20-30 градусов, но не образуют скалистых уступов. Нижняя часть покрыта осыпями. В основании северного склона горы есть родники, один с сернистой водой.

У подножия Юрактау расположено озеро Мокша.

В 1707 году у подножия Юрактау произошло сражение между восставшими башкирами во главе с Кусюмом Тюлекеевым, который объединил уфимских башкир, мишарей, татар, чувашей, черемисов) и правительственными войсками.



ШИХАН ЮРАКТАУ (СЕРДЦЕ-ГОРА)

Шихан Тратау – высота 406 метров над уровнем моря.

Шихан Шахтау- высота 336 метров над уровнем моря.

Шихан Куштау- высота 357метров над уровнем моря.

Шихан Юрактау-высота 338 метров над уровнем моря.

Какая гора самая высокая ?

Какая гора самая низкая?

Новая набережная в г. Ишимбай

