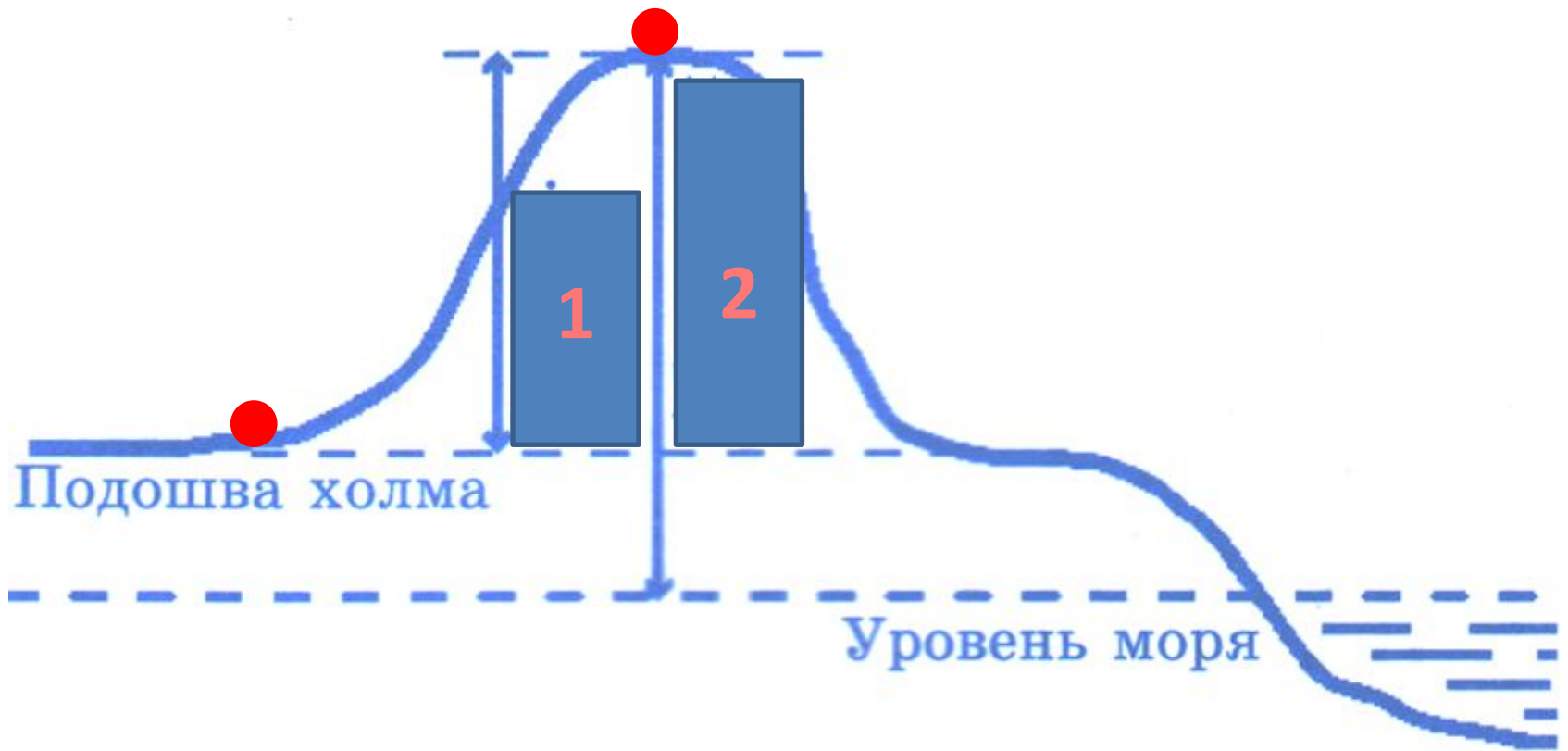


# Изображение неровностей земной поверхности на плане

## нивелир



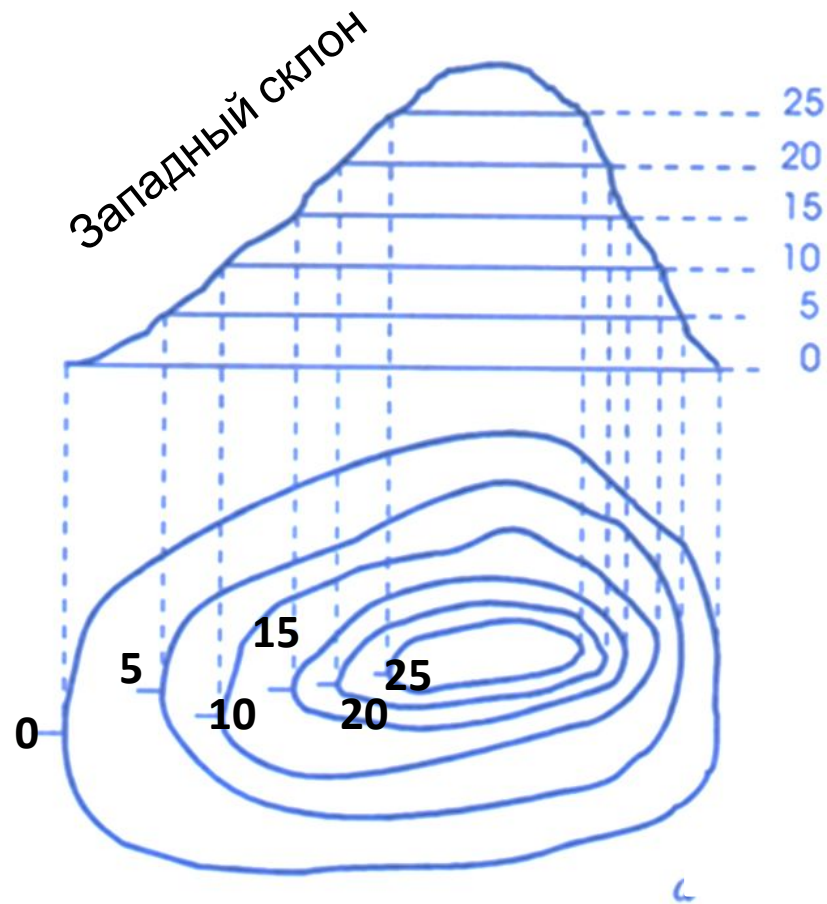


Горизонтали

ИЗОГИПСЫ



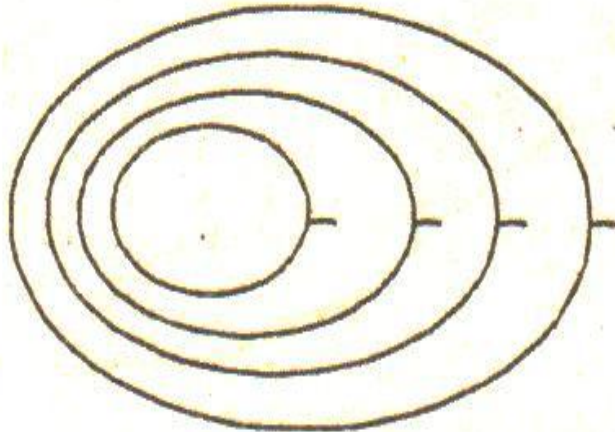
Отметка высоты



Чем ближе расположены горизонтали, тем круче склон

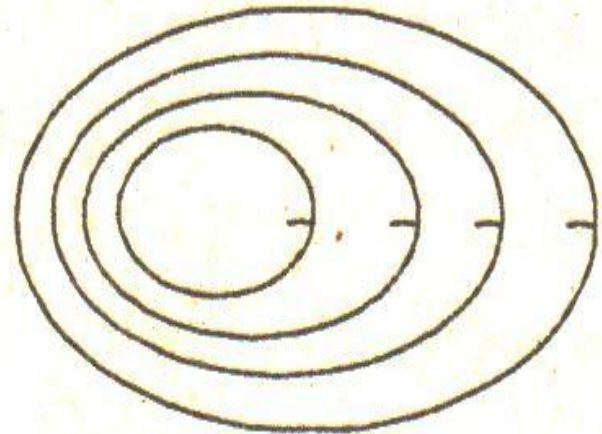
Чем дальше расположены горизонтали, тем более пологий склон

**Холм**



1

**Впадина**



2

**бергштрихи**